

**АДМИНИСТРАТИВ  
НО-  
ТЕРРИТОРИАЛЬН  
ОЕ УСТРОЙСТВО  
РОССИЙСКОЙ  
ФЕДЕРАЦИИ**

**Административно-территориальное устройство государства** – это деление территории и ее субъектов на структурные единицы —

территориальные образования.  
Административно-территориальное устройство России:









- **Федеральные округа**
- **Субъекты Российской Федерации**
- **Экономические районы**

**ВСЕ ЗАПИСАТЬ**



# Федеральные округа



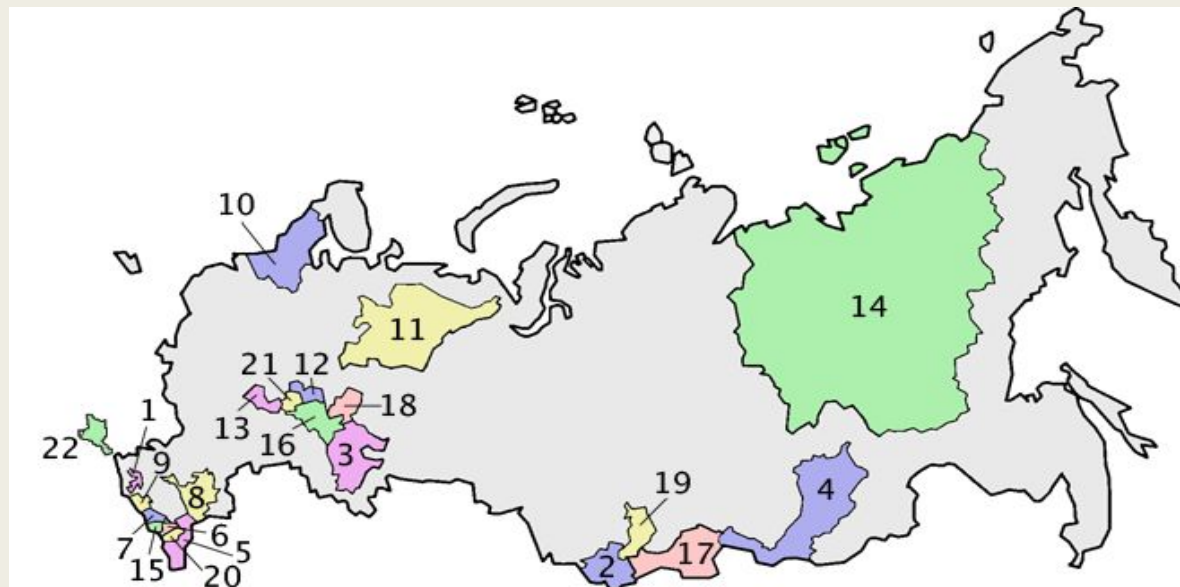
	<b>Центральный</b>	<b>18 субъектов</b>	<b>Москва</b>
	<b>Южный</b>	<b>8</b>	<b>Ростов-на-Дону</b>
	<b>Северо-Западный</b>	<b>11</b>	<b>Санкт-Петербург</b>
	<b>Дальневосточный</b>	<b>11</b>	<b>Хабаровск</b>
	<b>Сибирский</b>	<b>10</b>	<b>Новосибирск</b>
	<b>Уральский</b>	<b>6</b>	<b>Екатеринбург</b>
	<b>Приволжский</b>	<b>14</b>	<b>Нижний Новгород</b>
	<b>Северо-Кавказский</b>	<b>7</b>	<b>Пятигорск</b>



**ЗАПИСАТЬ**



Республики являются национально-государственными образованиями, то есть формой государственности того или иного народа (народов) в составе России.



1. Республика Адыгея (**Майкоп**)

2. Республика Алтай (**Горно-Алтайск**)

3. Республика Башкортостан (**Уфа**)

4. Республика Бурятия (**Улан-Удэ**)

5. Республика Дагестан (**Махачкала**)

6. Республика Ингушетия (**Магас**)

7. Кабардино-Балкарская

8. Республика Калмыкия (**Элиста**)

9. Карачаево-Черкесская Республика (**Черкесск**)

10. Республика Карелия (**Петрозаводск**)

11. Республика Коми (**Сыктывкар**)

12. Республика Марий Эл (**Йошкар-Ола**)

13. Республика Мордовия (**Саранск**)

14. Республика Саха (Якутия) (**Якутск**)

15. Республика Северная Осетия-Алания (**Владикавказ**)

16. Республика Татарстан (**Казань**)

17. Республика Тыва (**Кызыл**)

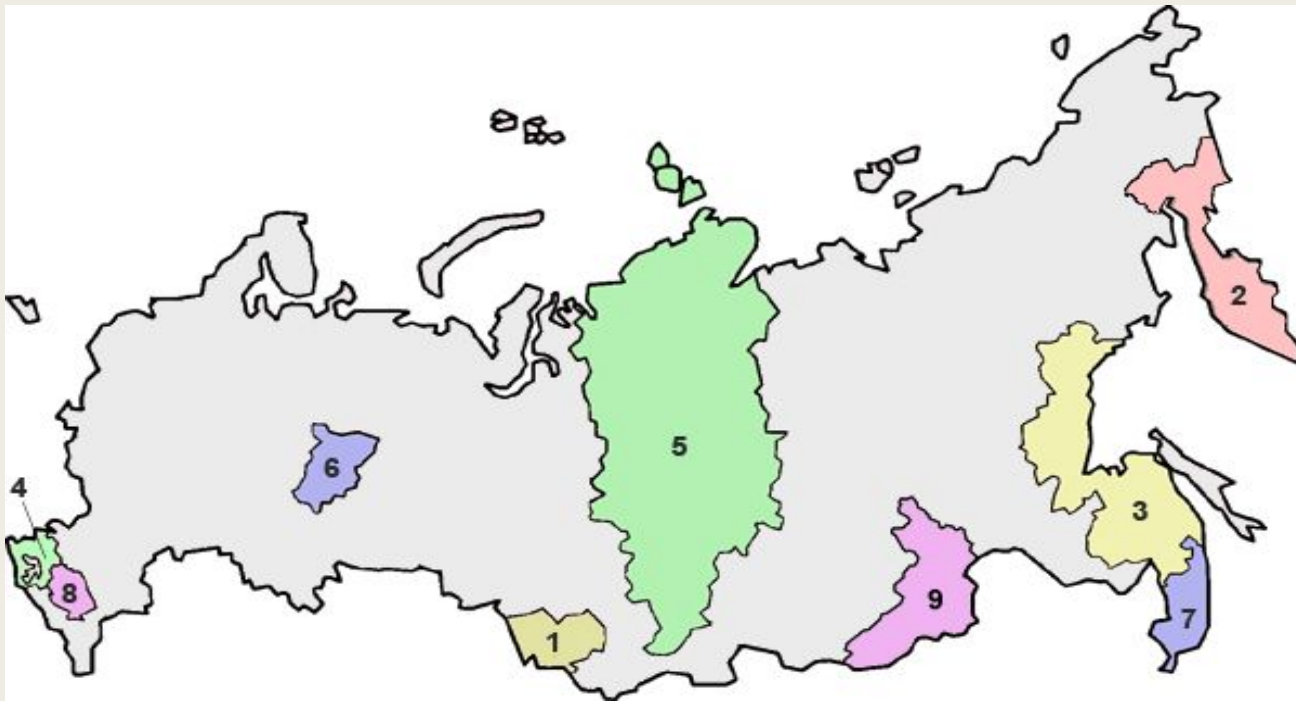
18. Удмуртская Республика (**Ижевск**)

19. Республика Хакасия (**Абакан**)

20. Чеченская Республика (**Грозный**)

21. Чувашская Республика (**Чебоксары**)

22. Республика Крым



1. Алтайский край (**Барнаул**)
2. Камчатский край (**Петропавловск-Камчатский**)
3. Хабаровский край (**Хабаровск**)
4. Краснодарский край (**Краснодар**)
5. Красноярский край (**Красноярск**)
6. Пермский край (**Пермь**)
7. Приморский край (**Владивосток**)
8. Ставропольский край (**Ставрополь**)
9. Забайкальский край (**Чита**)



**Автономная область —**  
**форма государственной автономии в СССР,**  
**сегодня существующая в России (ЕАО)**  
**Еврейская автономная**  
**область —** субъект Российской Федерации, входит в  
состав Дальневосточного федерального округа.  
Административный центр — город **Биробиджан.**

**Город федерального значения** — город, являющийся субъектом Российской Федерации. Согласно Конституции Российской Федерации такой статус имеют три города:

**Москва (1)**

**Санкт-Петербург (2)**

**Севастополь (3)**





## Автономный округ — административно-территориальная единица в России



1	Ненецкий АО	Нарьян-Мар
2	Ханты-Мансийский АО	Ханты-Мансийск
3	Чукотский АО	Анадырь
4	Ямало-Ненецкий АО	Салехард

# Домашнее задание

Выполнить таблицу «Федеральные округа Российской Федерации», пользуясь картой атласа на странице 6-7. Можно воспользоваться сетью Интернет, в частности Википедией 😊

<b>Федеральный округ</b>	<b>Центр федерального округа</b>	<b>Состав федерального округа</b>
1. Центральный		
2. Северо-Западный		
3. Южный		
4. Северо-Кавказский		
5. Приволжский		
6. Уральский		
7. Сибирский		
8. Дальневосточный		