

# *Семь чудес России*

Шутова З.Н.,  
классный руководитель 10 класса  
МБОУ «Нижнекулойская средняя школа»

# Долина Гейзеров



Долина гейзеров была открыта в апреле 1941 года гидрологом Кроноцкого заповедника Татьяной Устиновой.


Является частью объекта Всемирного наследия ЮНЕСКО «Вулканы Камчатки».

С 1967 года в Долине гейзеров запрещён «дикий» туризм, а с 1977 - туризм вообще. В 1993 году, после создания необходимой инфраструктуры, Долину снова открыли для посещения туристов. В год в долину приезжают более трёх тысяч человек.

Самостоятельный доступ туристов в Долину Гейзеров строго ограничен










# Озеро Байкал





Озеро Байкал находится в своеобразной котловине, со всех сторон окружённой горными хребтами и сопками. Западное побережье скалистое и обрывистое, рельеф восточного побережья - более пологий. Район Байкала относится к территориям с высокой сейсмичностью: здесь регулярно происходят землетрясения, большая часть которых практически незаметна - их сила составляет один - два балла по шкале Рихтера.

Максимальная глубина озера 1637 м, что делает его самым глубоким озером планеты. Протяжённость Байкала - 636 км, ширина колеблется от 25 до 80 км. Площадь 31,5 тыс. км<sup>2</sup>, объём водной массы - 23 тыс. км<sup>3</sup>







# Петродворец




13 сентября 1705 года царь Петр во время морской прогулки выбрал эту территорию местом отдыха. Судно «Мункер» встало на якорь, Петр огляделся и подумал, что хочет отдыхать здесь всегда. Причем с блеском. Да с таким, чтоб посрамить просвещенных европейских монархов. Стало быть, продолжал царь свою мысль, его парадная резиденция должна быть самой парадной во всей Европе. И роскошью затмить даже сам Версаль. Это желание великого императора исполнится так же, как все прочие. Старая мыза стала зваться «Двором Петра»

«Северный Версаль» будут достраивать и перестраивать еще почти 200 лет, доводя до совершенства союз архитектуры, скульптуры, воды и ландшафта.

Но Петергоф не был бы Петергофом без его фонтанов. День их рождения - 15 августа - считается теперь и Днем рождения Петергофа.

Описывать фонтаны бессмысленно - это именно тот случай, когда надо просто один раз увидеть. Эти тысячи водяных фейерверков разбросаны на 21 гектаре парка. И увидев их, вы вряд ли поверите, что вся система - 3 каскада и 150 фонтанов - по сей день работает без единого насоса. В этом - чудо Петергофа!

# Peterhof








# Петродворец







(c) YoungMan

# Столбы выветривания в Коми



Останцы на горе Мань- Пупу- нёр, или, как их еще называют, «мансийские болваны», представляют собой столбы выветривания. Этот геологический памятник расположен на территории Коми, в междуречье Ичотляги и Печоры. Высота столбов от 30 до 42 метров.

В связи с загадочным происхождением этих столбов местное население - манси, коми и русские - создавали различные легенды об их появлении.

Одна из них описана в книге профессора Веры Варсанофьевой «Жизнь гор»












# Храм Василия Блаженного




Покровский собор (храм Василия Блаженного) был построен в 1555-60 годах по приказу Ивана Грозного в память о взятии Казани и победе над Казанским ханством.

Существует несколько версий о создателях собора. По одной из версий, архитектором был известный псковский мастер Постник Яковлев по прозвищу Барма. По другой, широко известной версии Барма и Постник - два разных архитектора, оба участвовавших в строительстве. По третьей версии, собор был построен неизвестным западноевропейским мастером. Согласно легенде, архитектор (архитекторы) собора были ослеплены по приказу Ивана Грозного, чтобы они не смогли больше построить подобного храма.

Собор неоднократно реставрировался







# Мемориал на Мамаевом кургане





Скульптора Е. В. Вучетича и инженера Н. В. Никитина представляет собой фигуру женщины, стремительно шагнувшей вперед с поднятым мечом. Голова статуи является аллегорическим образом Родины, зовущей своих сыновей на бой с врагом.

Строительство монумента было начато в мае 1959 года и завершено 15 октября 1967. Общая высота грандиозного памятника - 85 метров, вес - 8 тысяч тонн.

От подножия Мамаева кургана к постаменту памятника ведут 200 гранитных ступеней. Сам холм - огромная братская могила, где похоронены 34 тысячи воинов - защитников Сталинграда





<https://www.volgograd.ru>

Светлана Давыдова

[www.volgograd.ru](http://www.volgograd.ru)







# Эльбрус



Двуглавый Эльбрус, высочайшая точка России. Западная вершина Эльбруса возвышается над уровнем моря на 5642 метра, восточная - на 5621 метр. Вершины разделены глубокой седловиной. Эльбрус находится в нескольких километрах к северу от Главного Кавказского хребта и соединяется с ним хребтом-перемычкой. Когда-то Эльбрус был вулканом, но многие тысячелетия тому назад он потух и покрылся ледниками. Только минеральные источники, некоторые из которых термальные, и выделение сернистых и хлористых газов кое-где на склонах восточной вершины напоминают о том, что когда-то Эльбрус извергал лаву









