

# Границы



# России

**Государственная граница – линия, определяющая пределы государственной территории страны.**

**Линия границы и проходящая через неё вертикальная поверхность, простирающаяся в атмосферу (до 100 км) и литосферу, ограничивают пределы государственной территории страны.**





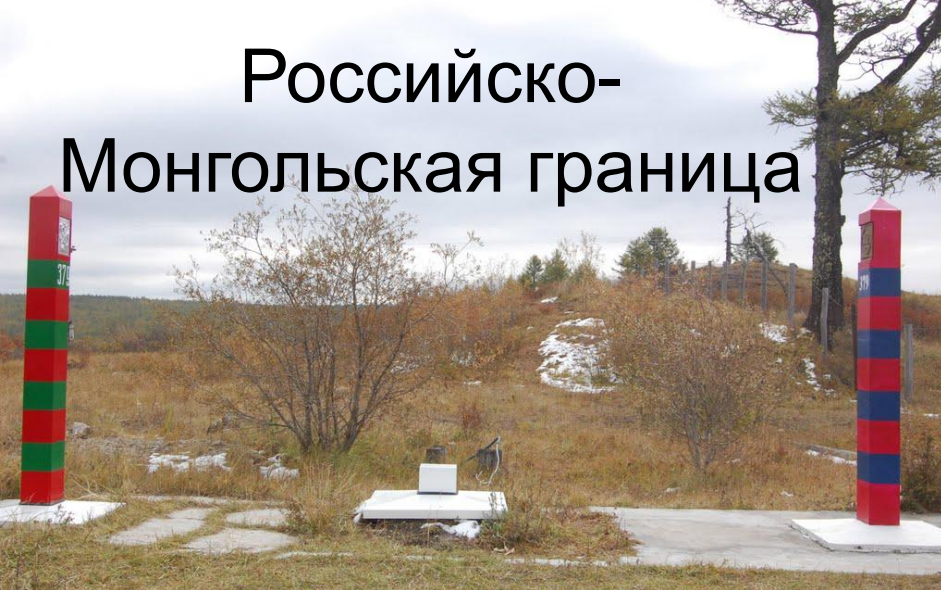
0 500 1000 2000 км

**РОССИЙСКАЯ ФЕДЕРАЦИЯ**

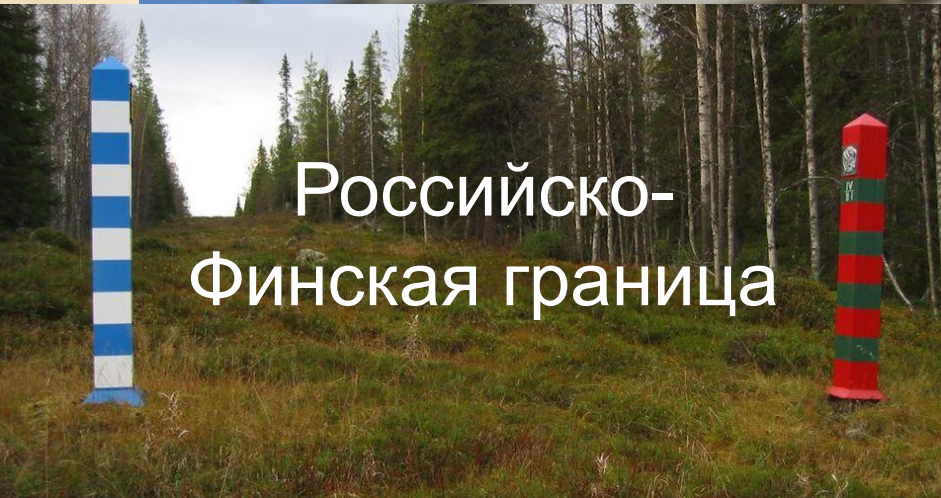
- |                    |                |                  |                 |
|--------------------|----------------|------------------|-----------------|
| 1 - Великобритания | 5 - Эстония    | 9 - Грузия       | 13 - Узбекистан |
| 2 - Дания          | 6 - Латвия     | 10 - Азербайджан | 14 - Корея      |
| 3 - Германия       | 7 - Литва      | 11 - Армения     |                 |
| 4 - Финляндия      | 8 - Белоруссия | 12 - Туркмения   |                 |



Российско-  
Монгольская граница



Российско-  
Финская граница



# Государственная граница Российской Федерации






**Задание:** по материалу на  
стр.9 в учебнике:

1. составьте и запишите в тетрадь краткую характеристику государственной границы России;
2. определите проблемы, связанные с государственной границей страны

# Государственная территория Рос



**Государственная территория страны – часть земной поверхности, на которую распространяется действие законов страны.**

Поверхность суши и недра, внутренние воды суши и внутренние морские воды (воды портов, заливов,...), территориальные воды (12 морских миль=22,2 км), включая острова.



Материк	Площадь , млн. км <sup>2</sup>
Евразия	54
Африка	30,3
Северная Америка	24,2
Южная Америка	18,2
Антарктида	14
Австралия	9

Площадь Российской Федерации —  
России — 17,1 млн км<sup>2</sup>.



**ПЛОЩАДЬ РОССИИ**  
**17 125 000 км<sup>2</sup> ИЛИ**





## **Задание:**

по материалу на стр.10-11 в учебнике определите:

1. преимущества, связанные с размерами и формой государственной территории страны;

2. проблемы, связанные с размерами и формой

государственной территории страны



# Отсчёт времени на территории России

ЧАСОВЫЕ ПОЯСА РОССИИ





# Отсчет времени на территории России

Для удобства отсчета времени на территории России и избежание путаницы в связи с большим количеством часовых поясов в России действует МОСКОВСКОЕ время.

По *московскому* времени работают весь транспорт и все средства связи нашей страны.

## Как в России время переводили

1917 г.

Вводится переход на летнее время и обратно. Зимой страна живет по времени, которое соответствует часовым поясам на ее территории. Летом опережает поясное на час.

1930 г.

Сезонный перевод стрелок отменяется. На весь год закрепляется единое время, которое раньше было летним. То есть на час вперед относительно поясного. Его называют декретным.

1981 г.

Снова вводится перевод стрелок два раза в год, но уже относительно декретного времени. Теперь зимой время опережает поясное на час, летом – на два.

2011 г.

27 марта мы перешли на летнее время, и больше стрелки туда-сюда переводиться не будут. Круглогодично мы станем жить по времени, опережающему поясное на два часа.



В 1930 году стрелки часов на территории России были переведены на час вперед по сравнению с поясным временем.

Это было сделано в соответствии с Декретом Совета Народных комиссаров.

Это время получило название **ДЕКРЕТНОГО**.

Декретное время было введено с целью использования светлого времени суток и экономии электроэнергии.



**Спасибо за внимание!**

МКОУ СОШ с.п.Карасу  
Учитель:Гергокова Я.И.  
30.10.2017