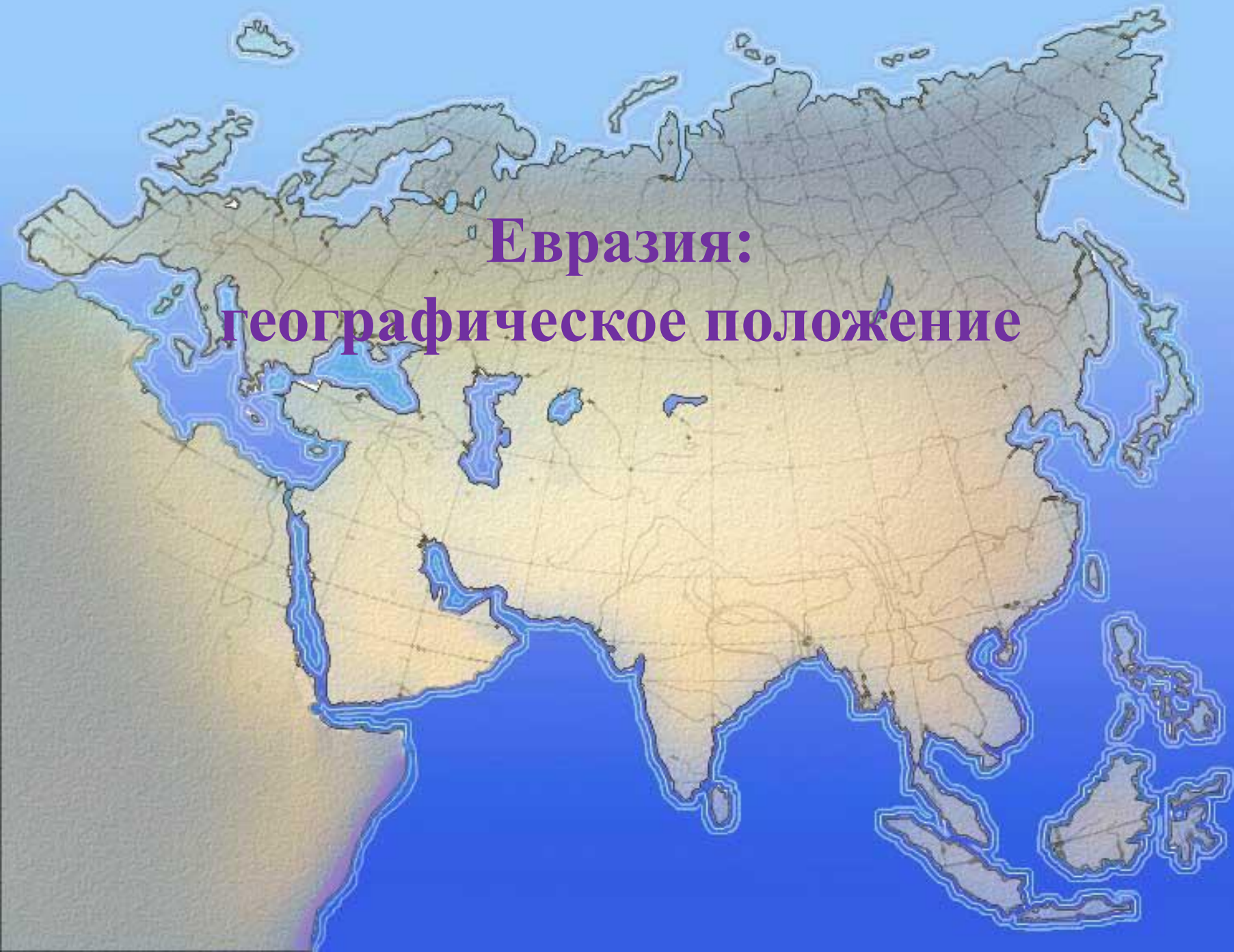
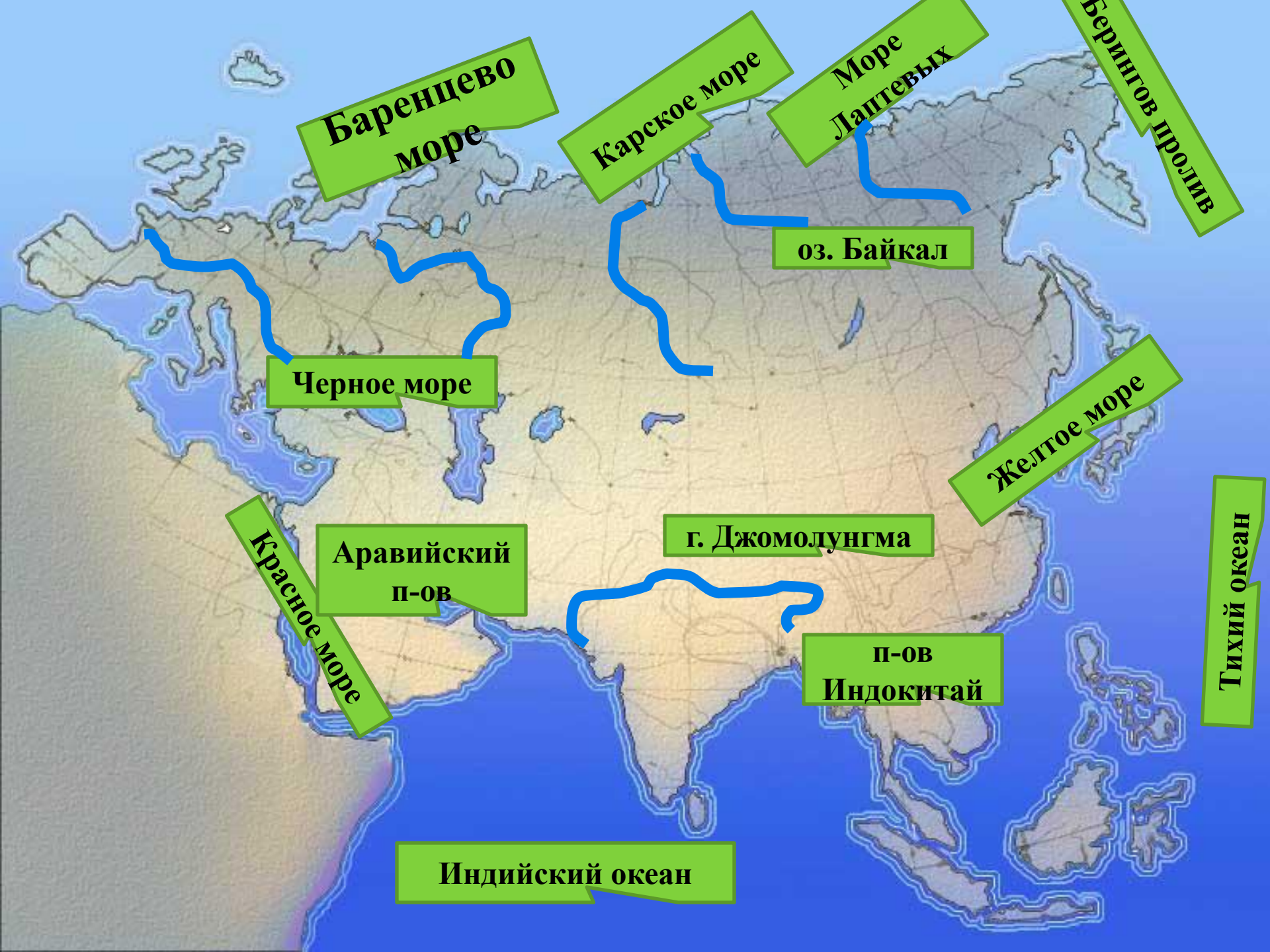


**Евразия:  
географическое положение**



# Цель:

- **Определить географическое положение материка, познакомиться с историей исследования материка.**



**Баренцево море**

**Карское море**

**Море Лаптевых**

**Берингов пролив**

**оз. Байкал**

**Черное море**

**Желтое море**

**Тихий океан**

**Красное море**

**Аравийский п-ов**

**г. Джомолунгма**

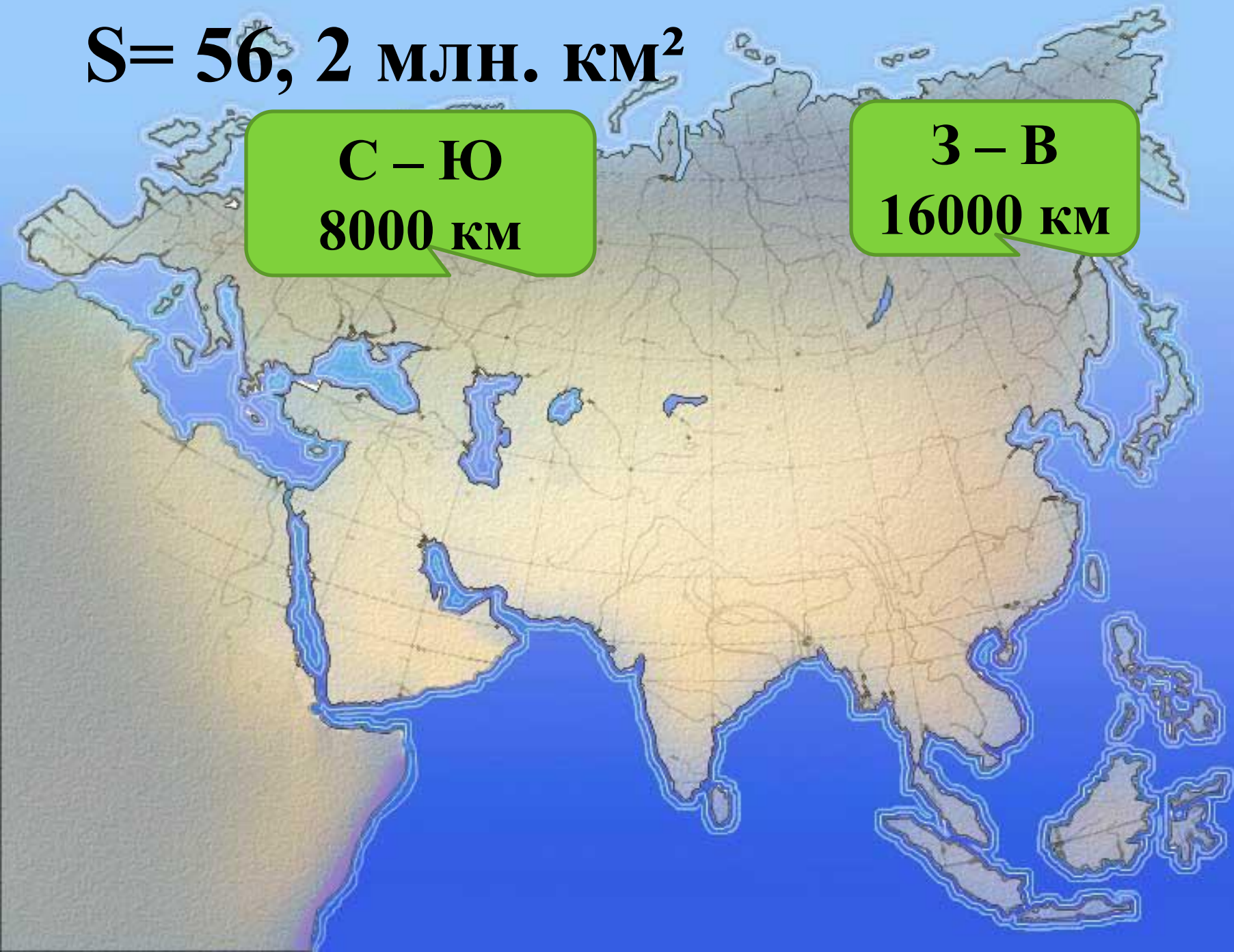
**п-ов Индокитай**

**Индийский океан**

**$S = 56,2 \text{ млн. км}^2$**

**С – Ю  
8000 км**

**З – В  
16000 км**



# **План описания географического положения материка**

- 1. Определите, как расположен материк относительно экватора, тропиков (полярных кругов) и нулевого меридиана.**
- 2. Найдите крайние точки материка. Определите их координаты.**
- 3. В каких климатических поясах расположен материк.**
- 4. Определите, какие океаны и моря омывают материк.**
- 5. Как расположен материк относительно других материков.**

Дата	Имя ученого	Вклад в изучение

