

География Костромской области
9 класс

**История геральдики
Костромской области**

**Учитель
географии:
Кострова Е.С.**

п. Космынино



Костромская область

- Дата образования: 13 августа 1944 г.
- Количество жителей: 697,0 тыс. человек (на 1 января 2008 г.)
- Центр: г. Кострома (основан в 1152 г.)
- Муниципальных районов: 24



1767 год



Весной – летом 1767г. императрица (39 лет) путешествует по волжским городам в сопровождении большой свиты.

Екатерина II плыла на большой галере «Тверь».

14 мая 1767 года флотилия кораблей подплыла к городу Костроме, где гостям был оказан пышный приём. В честь этого события Екатериной II был официально утверждён герб Костромы, на котором изобразили галеру, на которой плавала царица.

Екатерина II

1796 год



Павел 1

В конце 1796 г. Павел 1 решил изменить герб Костромской губернии.



Символика и происхождение этого герба неизвестна, но герб просуществовал около 80 лет.

1834 год



Николай 1

Павловский герб был подтверждён указом Николая 1 от 28 ноября 1834 года. Именно этот герб был изображён на знамёнах четырёх полков костромских ополченцев, созданных во время войны 1812 года.

1878 ГОД



В.Б.Кёне

Руководитель Гербового отделения Департамента геральдии Сената барон Кёне предложил вернуться к екатерининскому гербу Костромы, немного его изменив. В этом виде герб просуществовал до 1917 года.



23 ноября 1995 года Думой был принят Первый Закон о гербе.
21 января 1999 года Костромская областная Дума приняла **новый**

Закон о гербе области, восстановив губернский герб 1878 года, лишённый внешних украшений щита.


29 января 1999 года Глава администрации В.А.Шершунов утвердил данный Закон (№41)



Новый герб области введён Законом Костромской области от 28 апреля 2006 г. №13-4-ЗКО "О гербе Костромской области" (принят Костромской областной Думой 20 апреля 2006 года)

Гербы

Муниципальных районов Костромской области



Флаг Костромской области



- Флаг Костромской области почти повторяет флаг РСФСР:
 - красное полотнище с синей полоской у древка.
- В центре флага – герб Костромской области.
- Отношение ширины флага к его длине 2 : 3

Флаг

утверждён

19 октября 2000 года

Вопросы для закрепления

1. Дата образования Костромской области?

Ответ

2. Какие исторические личности влияли на судьбу костромского герба?

Ответ

3. Когда утвердили флаг Костромской области?

Ответ

4. Что изображено на гербе Нерехтского района?

Ответ

Что бы вы изменили в символике Костромской области и почему?



**Дата образования
Костромской области:**

**13 августа 1944
Г.**

Далее

Екатерина II

Павел I

Николай I

В.Б.Кёне

В.А.Шершунов

[Далее](#)


19 октября 2000 года

[Далее](#)



[Далее](#)

МО "Антроповский район"	город Буй	Буйский район	Волгореченск	Вохомский район
				
Галич	Галичский район	Кадыйский район	Кологривский район	Костромская область
				
Костромской муниципальный район	Красносельский район	Макарьевский район	Мантурово	Мантуровский район
				
Межевской район	муниципальный район город Нерехта и Нерехтский район	Нея и Нейский район (МР)	Октябрьский муниципальный район	МО "Островский муниципальный район"



Межевской район



муниципальный район город Нерехта и Нерехтский район



Нея и Нейский район (МР)



Октябрьский муниципальный район



МО "Островский муниципальный район"



Павинский район



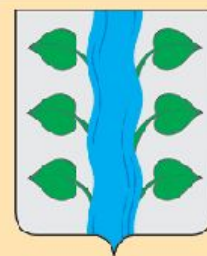
Парфеньевский район



Поназыревский район



Пыщугский район



Судиславский район



Сусанинский район



Чухломский район



Шарьинский район



Шарья

