

# Реки и каналы Красносельского района



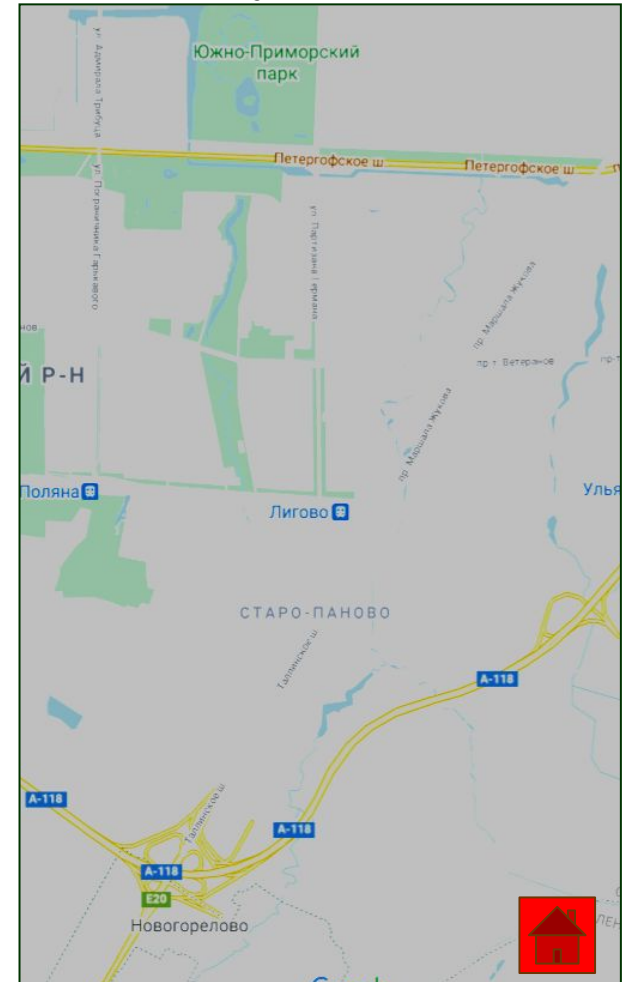
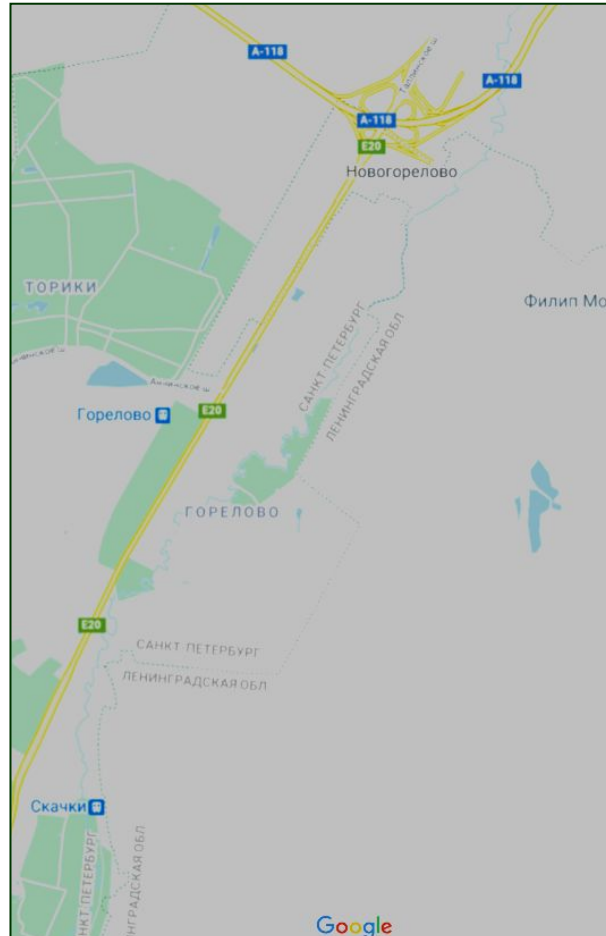
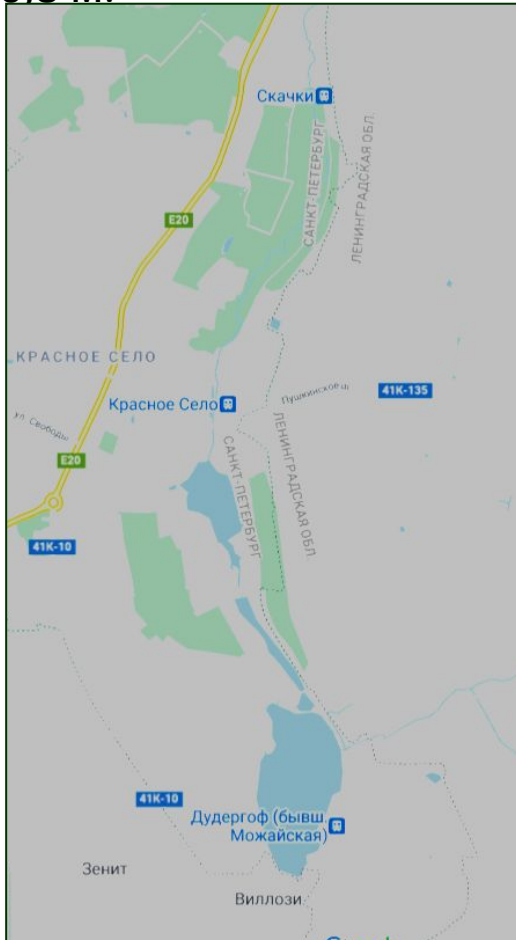
## Реки

1. Дудергофка
2. Дудергофский канал
3. Ивановка
4. Сосновка
5. Матисов канал



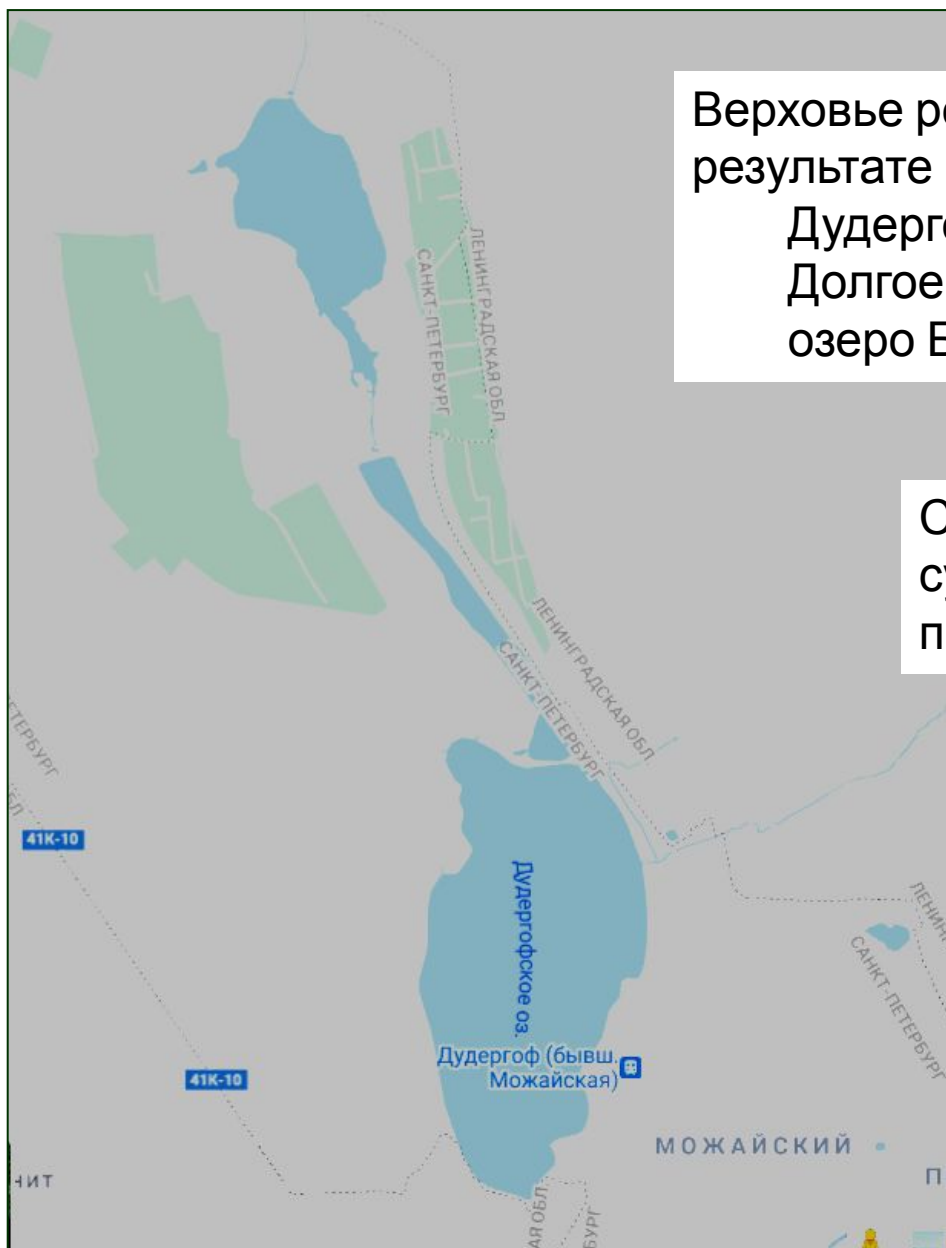
# Дудергофка

Дудерго́фка течёт по территории Красносельского района через Дудергоф, Красное Село, Горелово, Старо-Паново, Лигово и впадает в Дудергофский канал. Небольшой участок реки находится на территории Ломоносовского района Ленинградской области. Длина 21 км, ширина 2—10 м, глубина до 0.8 м.



Верховье реки подпружено тремя плотинами, в результате возникли  
Дудергофское озеро,  
Долгое озеро и  
озеро Безымянное.

С 1716 до 1941 года на реке существовал большой Лиговский пруд (озеро).





**Дудергофское озеро** расположено среди прекрасных зеленых деревьев. Окружает его очень красивый живописный пейзаж, который радует глаз. Здесь есть и горы, и леса, и красивый водоем. Потому эти места раньше называли Русской Швейцарией.

Вода сюда поступает из чистейших родников. Раньше ее даже возили в Санкт-Петербург.



**Долгое озеро** - протока между Дудергофским и Безымянным озерами

**Безымянное озеро** - история его началась при царе Петре. Тогда на речке Дудергофка была выстроена мельница, для которой понадобилась запруда, каковую и выстроили в 1709 г.

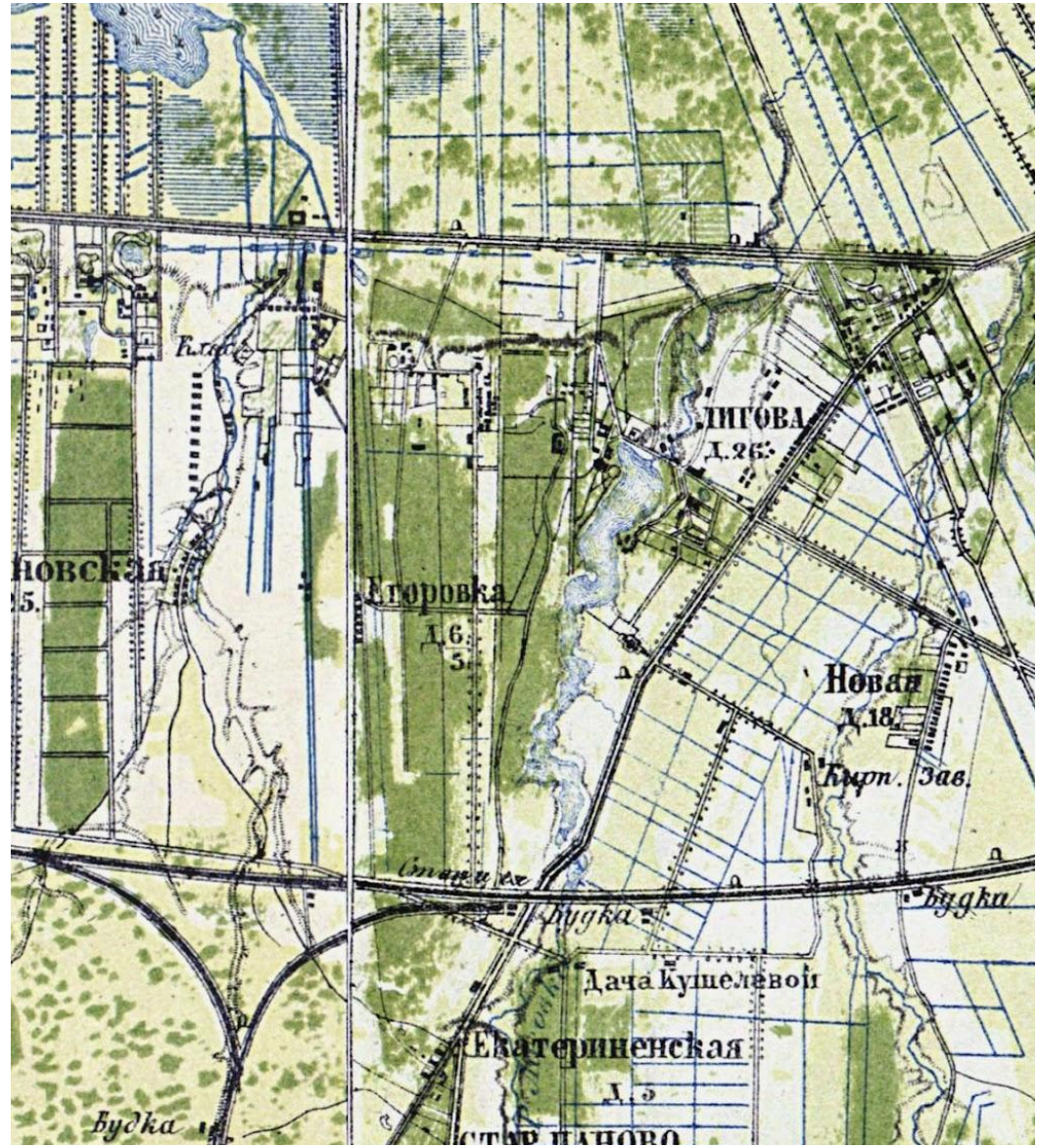
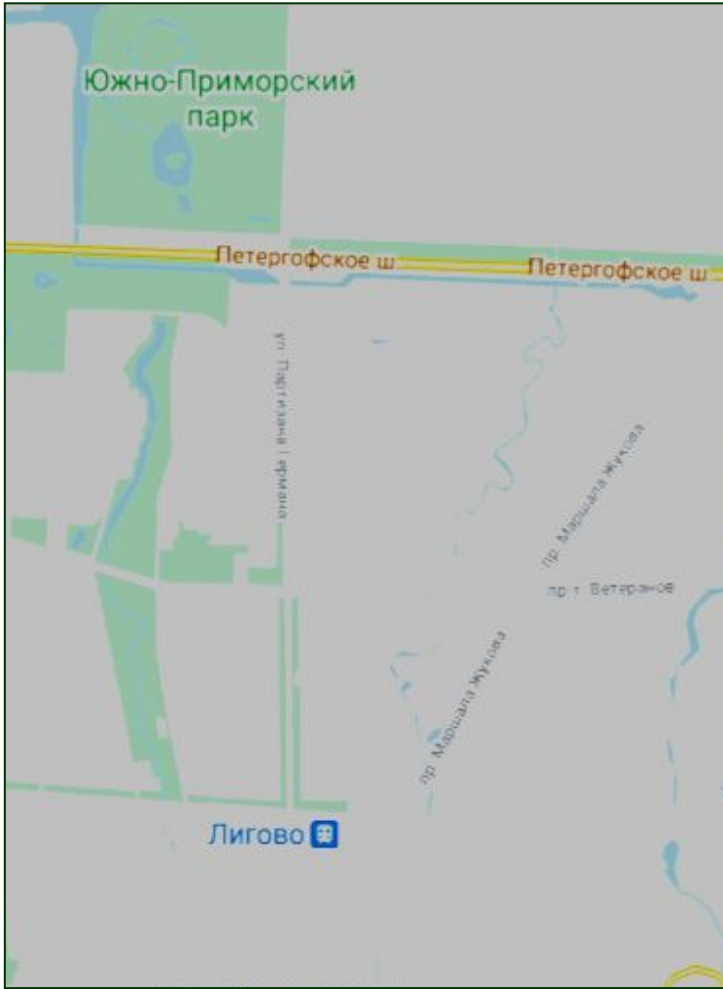


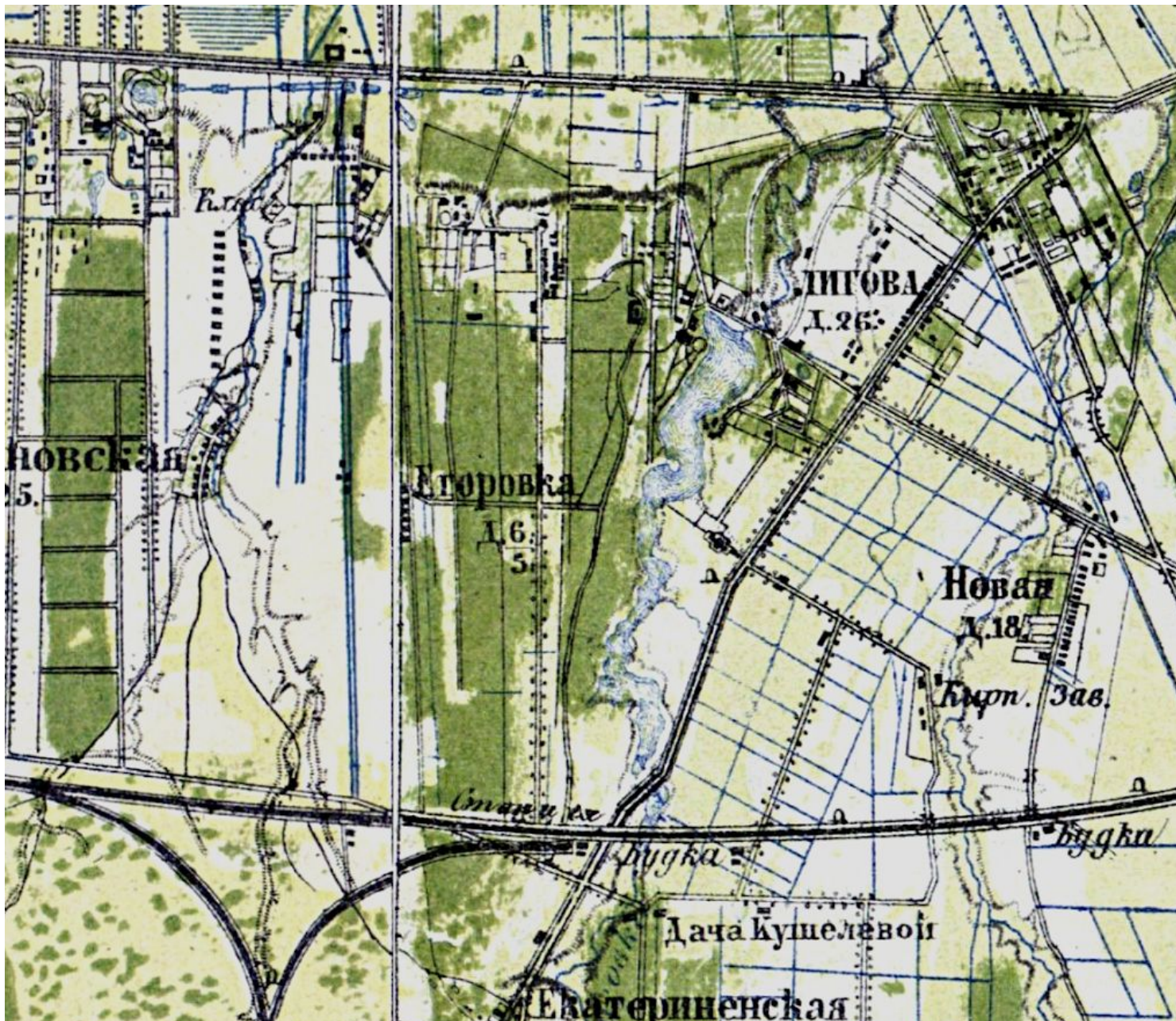
# Дудергофские высоты



Дудергофские высоты (называемые также Дудергофской возвышенностью или Дудергофскими горами) состоят из Северной гряды (Воронья гора) и Южной гряды, которая называется Ореховой горой, достигает высоты 176 м над ур. м. и является самой высокой точкой Санкт-Петербурга и одной из самых высоких точек во всей юго-западной части Ленинградской области. Восточнее Ореховой горы располагается гора Кирхгоф (170 м).











Лигово. — Пристань на пруду.


Au bord du lac. — Ligovo.



*История Лигово. Петербург - Ligovo-Spb. Narod.Ru*

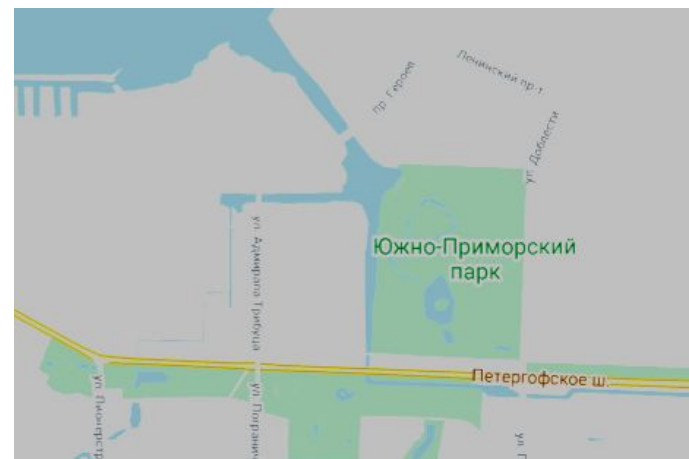
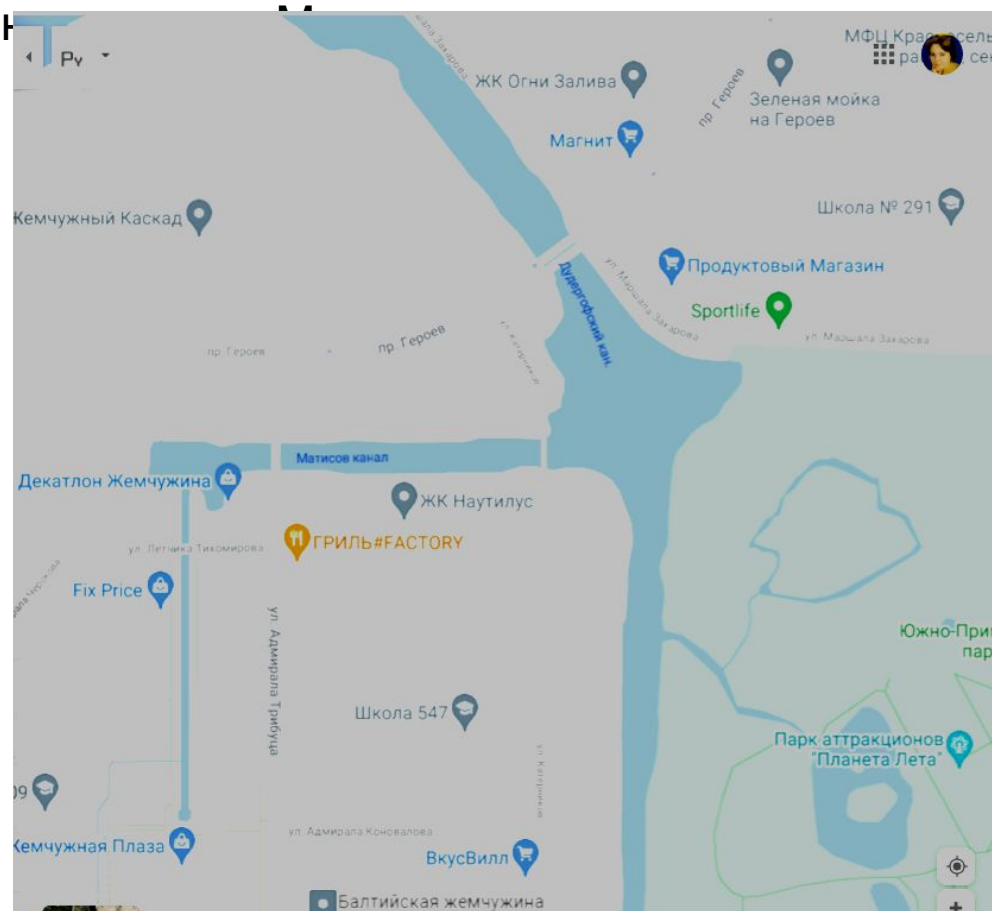




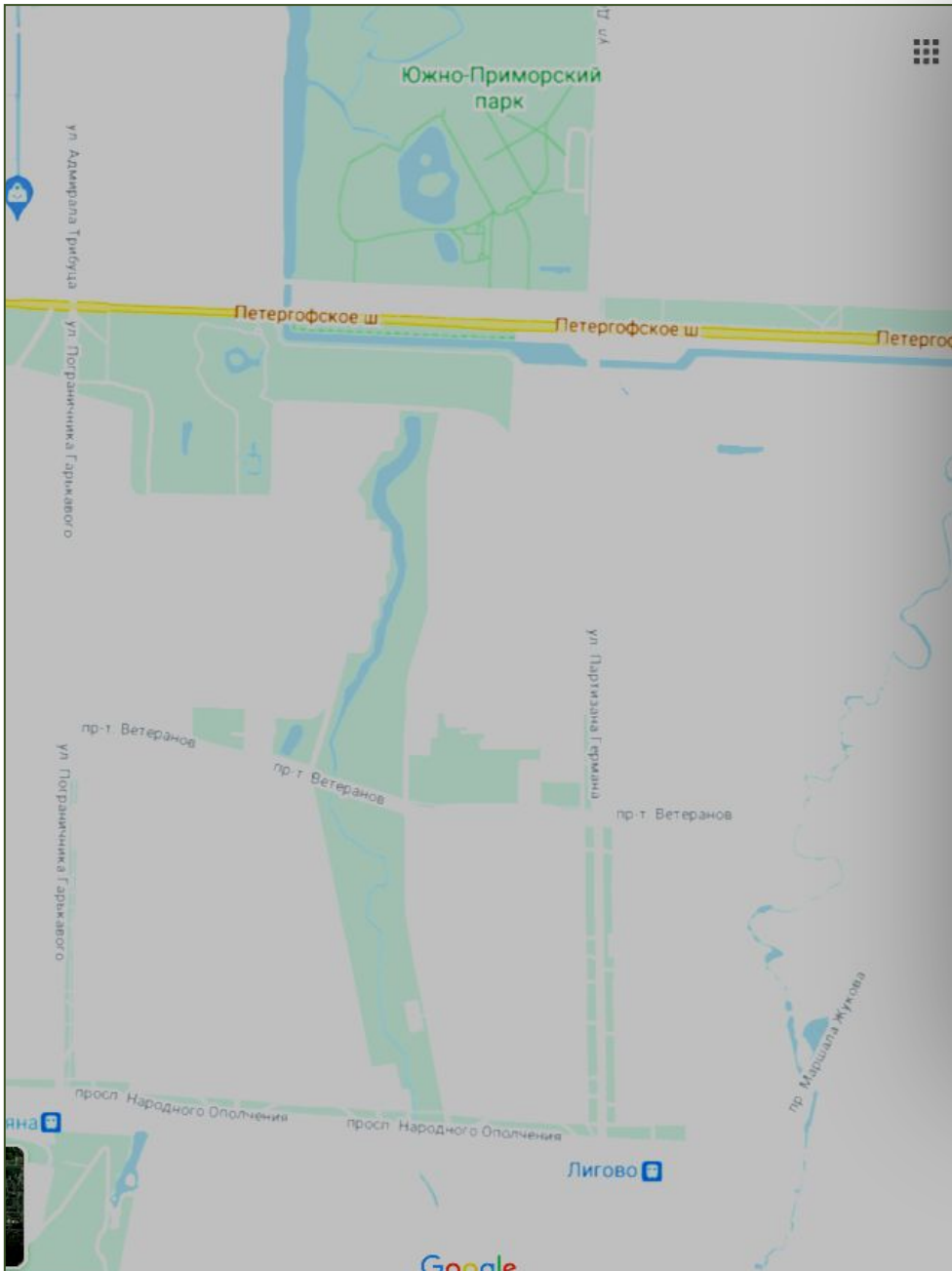




**Матисов канал** прорыт как минимум 150 лет назад. Раньше проходил по оси усадьбы Демидовых, по фамилии одного из владельцев которой и назван. Сейчас протекает по территории комплекса «Балтийская жемчужина» и впадает в Дудергофский канал. Название происходит от имени шкипера Христиана Матиса. Канал считается памятником истории и культуры, а в планах метрополитена построить станцию с одноимённым







## Река Ивановка

Берёт начало у поселка Старопаново. Течёт с юга на север: проходит под железной дорогой, проспектами Народного Ополчения и Ветеранов, Петергофским шоссе.

Длина — 4,3 км, ширина в межень — 2–6 м, глубина на перекатах — 0,2–0,3 м.

Ныне участок русла на территории современного Южно-Приморского парка превращен в пруды, а река впадает в Дудергофский канал.





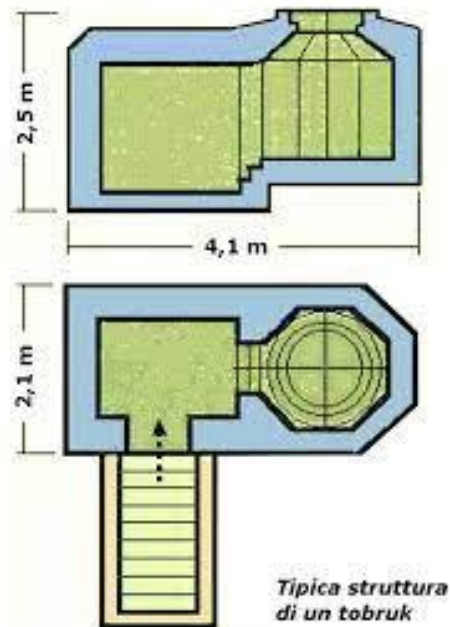




В 1941-1945 годах окрестности Ивановки были заняты немецкими войсками, а само русло реки представляло собой природный противотанковый ров, что укрепляло их позицию.

На левом берегу Ивановки, со стороны улицы Здоровцева видны полуразрушенные бетонные **тобруки** - немецкие огневые точки (один - возле южного пешеходного моста, другой - возле временного, пешеходного).

Это немецкое железобетонное укрепление, рассчитанное на ручной пулемет, в виде вертикального бетонного колодца, открытого сверху, и небольшого помещения обстреливаемого сверху, укрепленного пулеметной олицейдой.



Практически все здания на этом участке были разрушены во время войны, лишь небольшое количество частных домов сохранилось до начала 1970-х годов.





Последние 250 метров реки Ивановка убраны в коллектор. Диаметр труб главного русла меняется в диапазоне 1,5–2 метра.

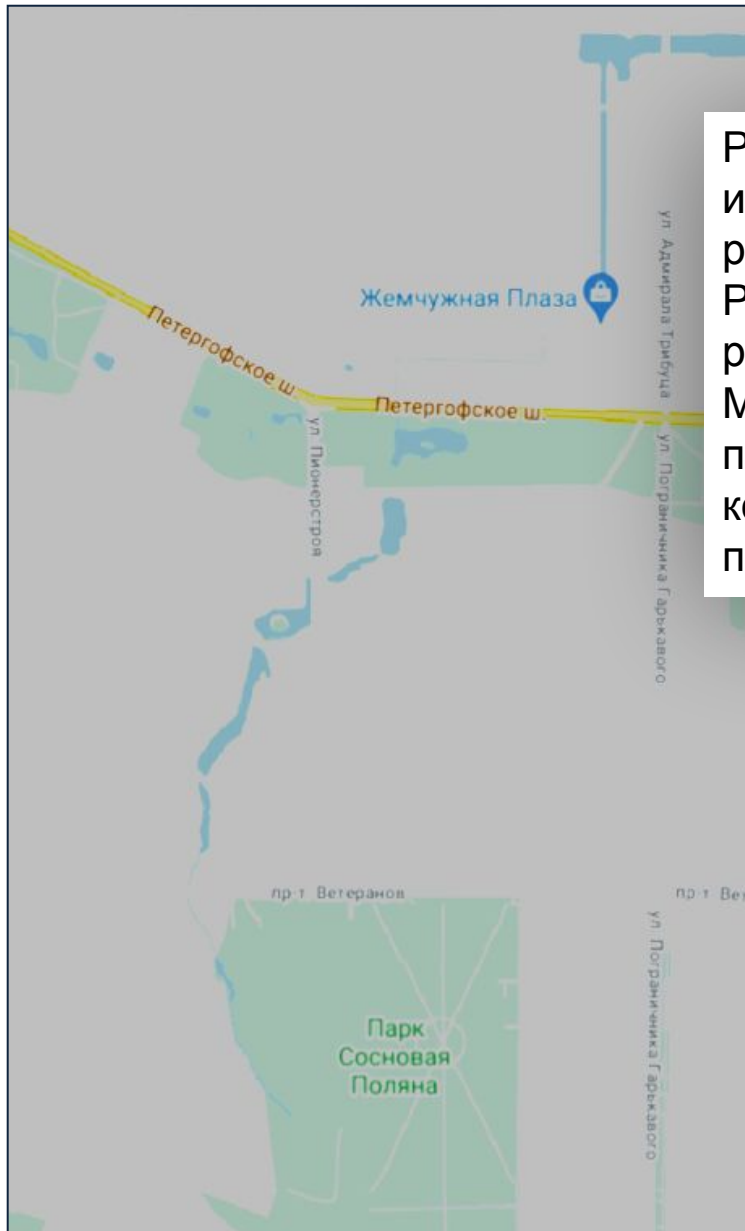


Ныне участок русла на территории современного Южно-Приморского парка превращен в пруды, а [река](#) [впадает](#) в Дудергофский канал.



# Река

Река Сосновка начинается в районе Волхонского шоссе и протекает с юга на север. Длина — 7,3 км. ширина русла изменяется от 0,5 до 2,0 м, глубина — от 5 до 30 см. Ранее река называлась Миткази, по названию располагавшейся здесь в XVII в. финской деревни Микойсис. Название Сосновка возникло в XIX веке. Оно происходит от имени местности Сосновая Поляна, которое, в свою очередь, ведётся от одноименного парка, существующего поныне.





Раньше на этом месте находился хвойный лес, который в конце XVIII и XIX вв. перестроили в садово-парковый ансамбль с усадьбой Ново-Знаменка.



До Великой Отечественной войны парк Сосновая Поляна оправдывал своё название большим количеством хвойных деревьев, но в годы войны сильно пострадал в результате боевых действий (на его территории находились артиллерийские батареи и части второго эшелона обороны немецких войск).

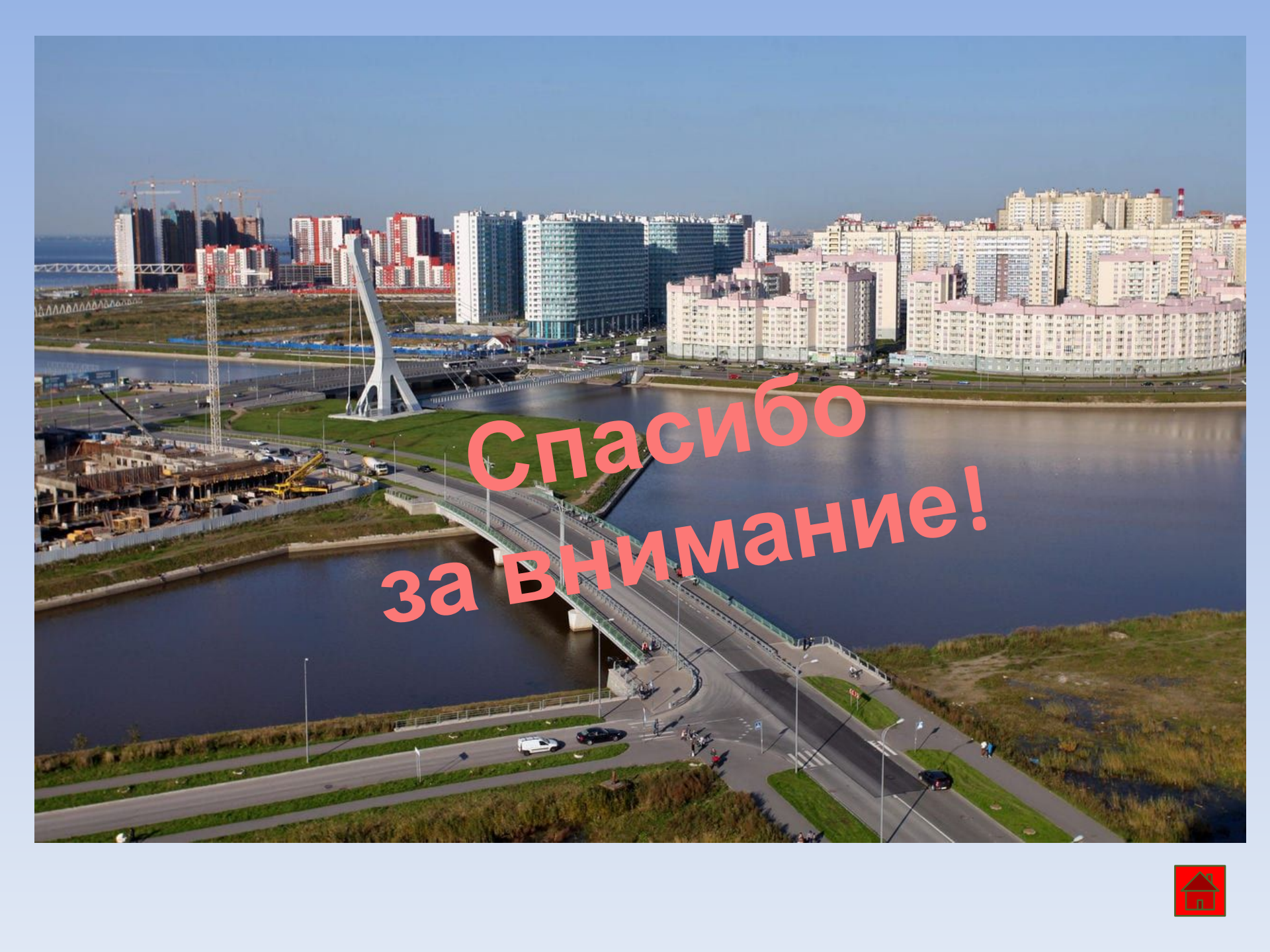
В 70-х годах двадцатого века парк собирались вырубить под массовое строительство, тогда за него вступилось руководство местных школ, которое организовало живые цепи из учащихся, таким образом парк был сохранён.





Речка Сосновка, окаймляющая парк с запада, была в XVII–XIX веках превращена в каскад из 7 прудов, расположенных вдоль улицы Пионерстроя между улицей Чекистов и Петергофским шоссе..



An aerial photograph of a modern cityscape. In the foreground, a multi-lane road curves along a riverbank. A bridge with a prominent white, curved pylon structure spans the river. The background is filled with numerous high-rise residential buildings in various colors (red, white, blue, yellow). Construction cranes are visible on the left side, indicating ongoing development. The sky is clear and blue.

**Спасибо  
за внимание!**

