
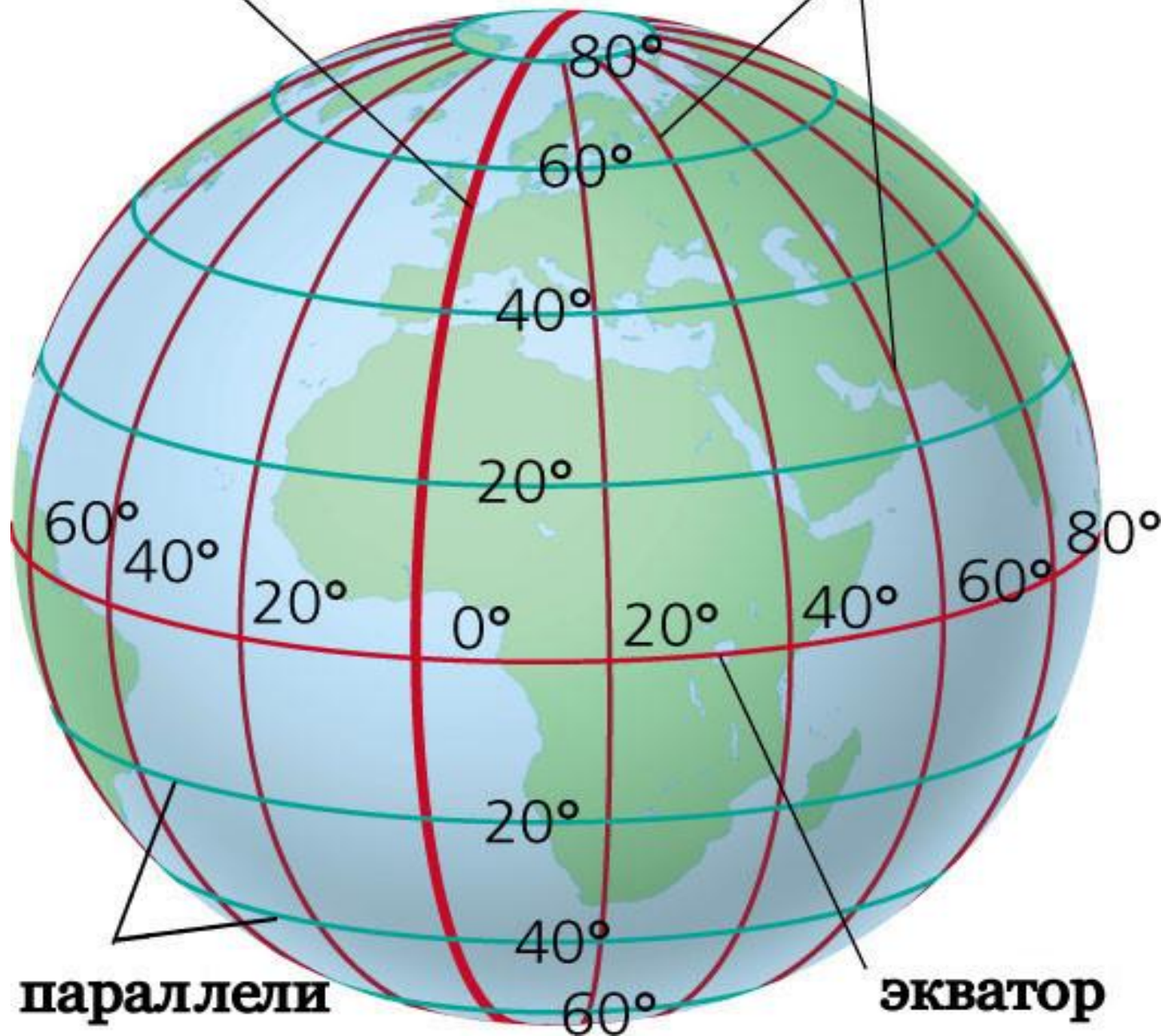


Общие сведения о геодезии. Основные геодезические понятия



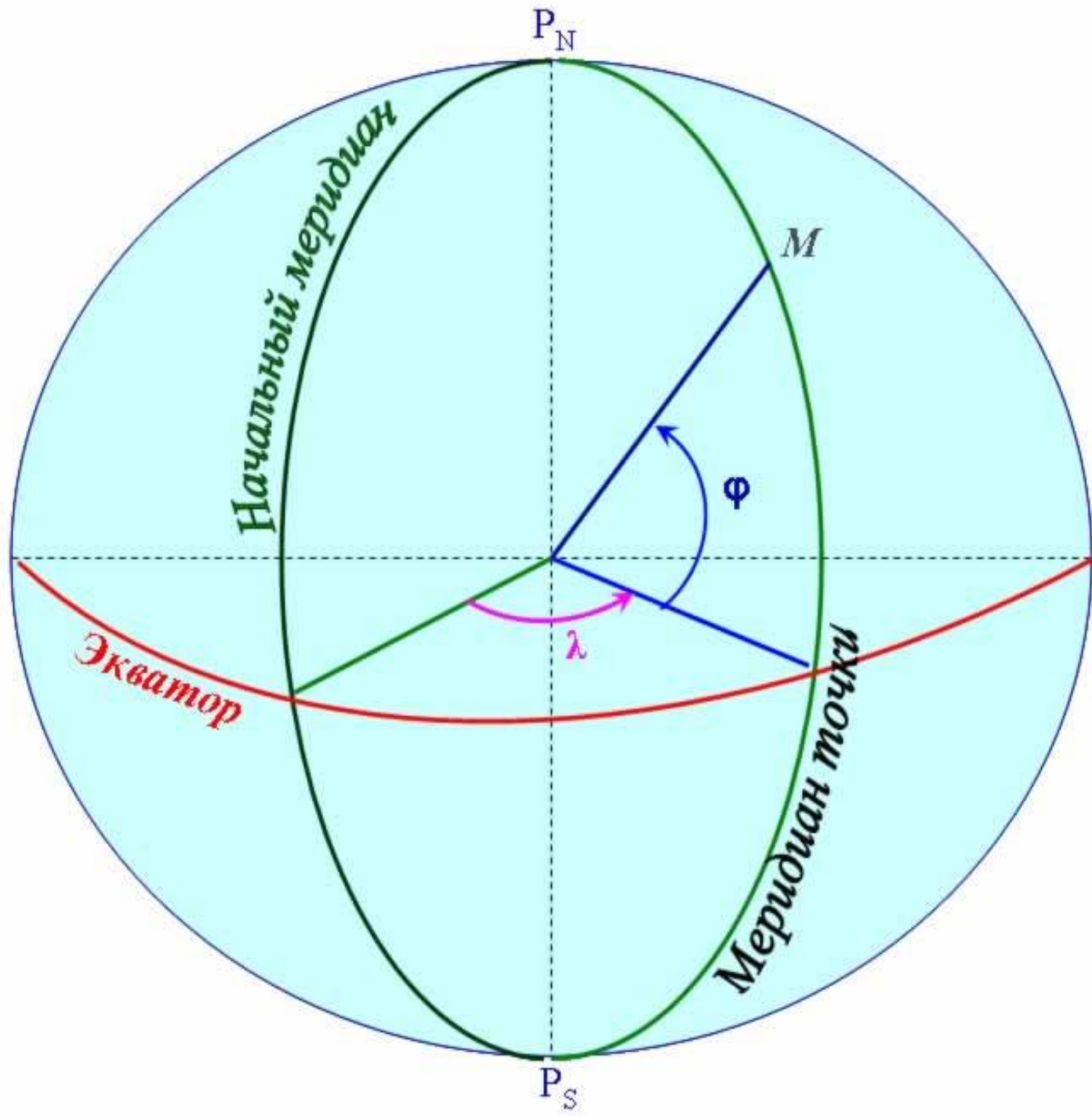
нулевой меридиан

меридианы



параллели

экватор



Система прямоугольных координат

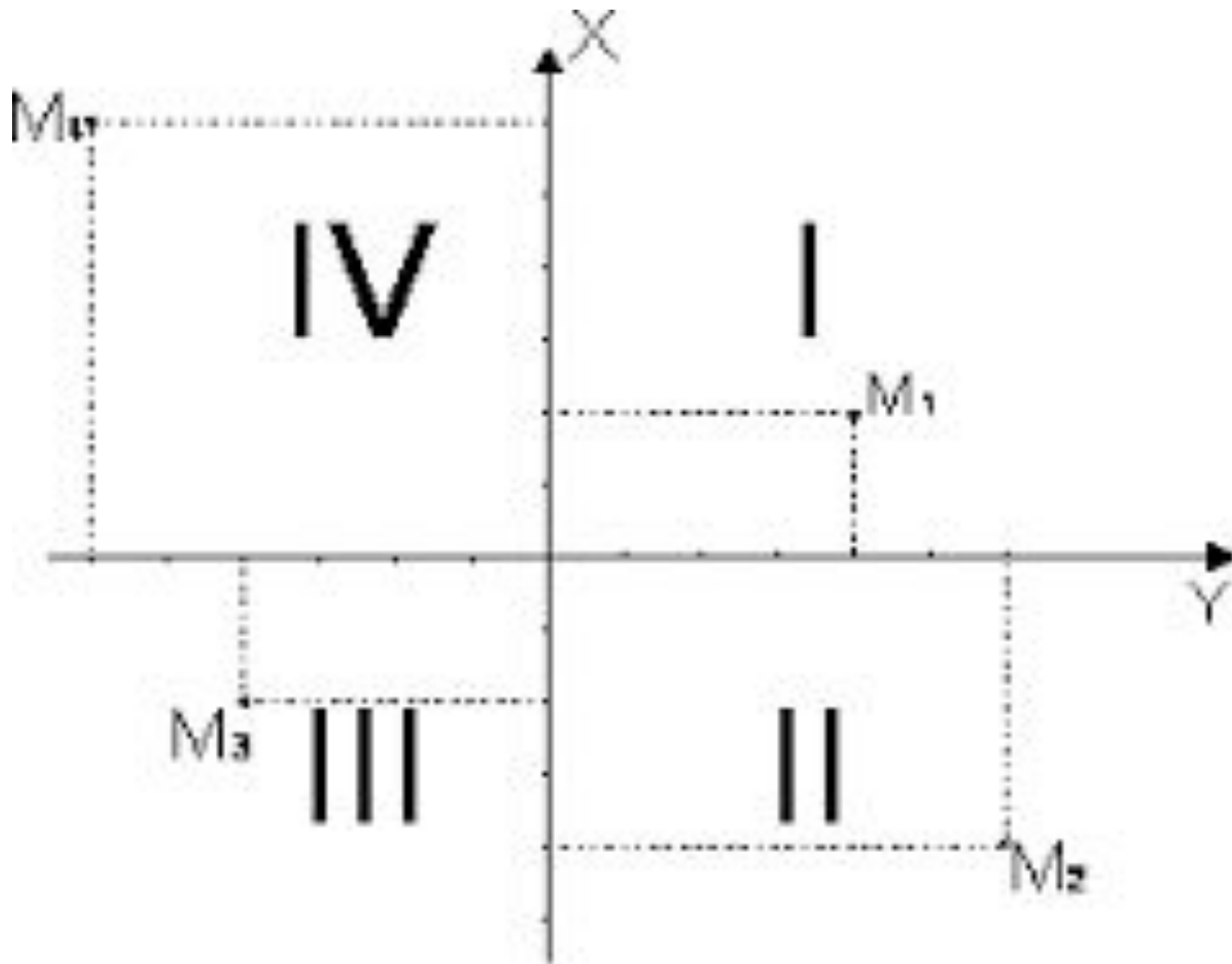
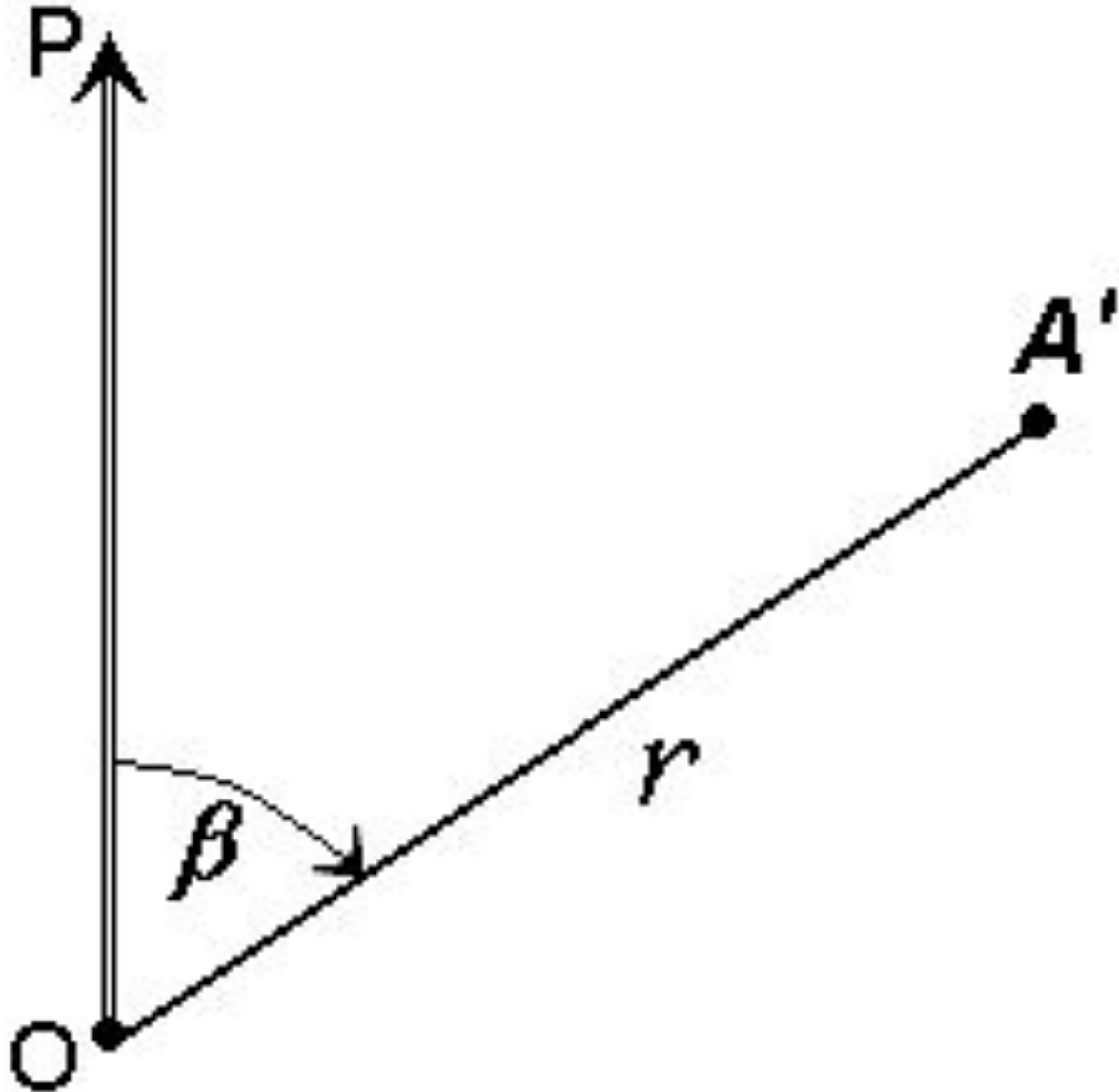


Рис.2

Полярная система координат



Топографическая съёмка – совокупность работ по созданию топографических карт или планов местности посредством измерений расстояний, высот, углов и т.п. с помощью различных инструментов, а также получение изображений земной поверхности с летательных аппаратов.

