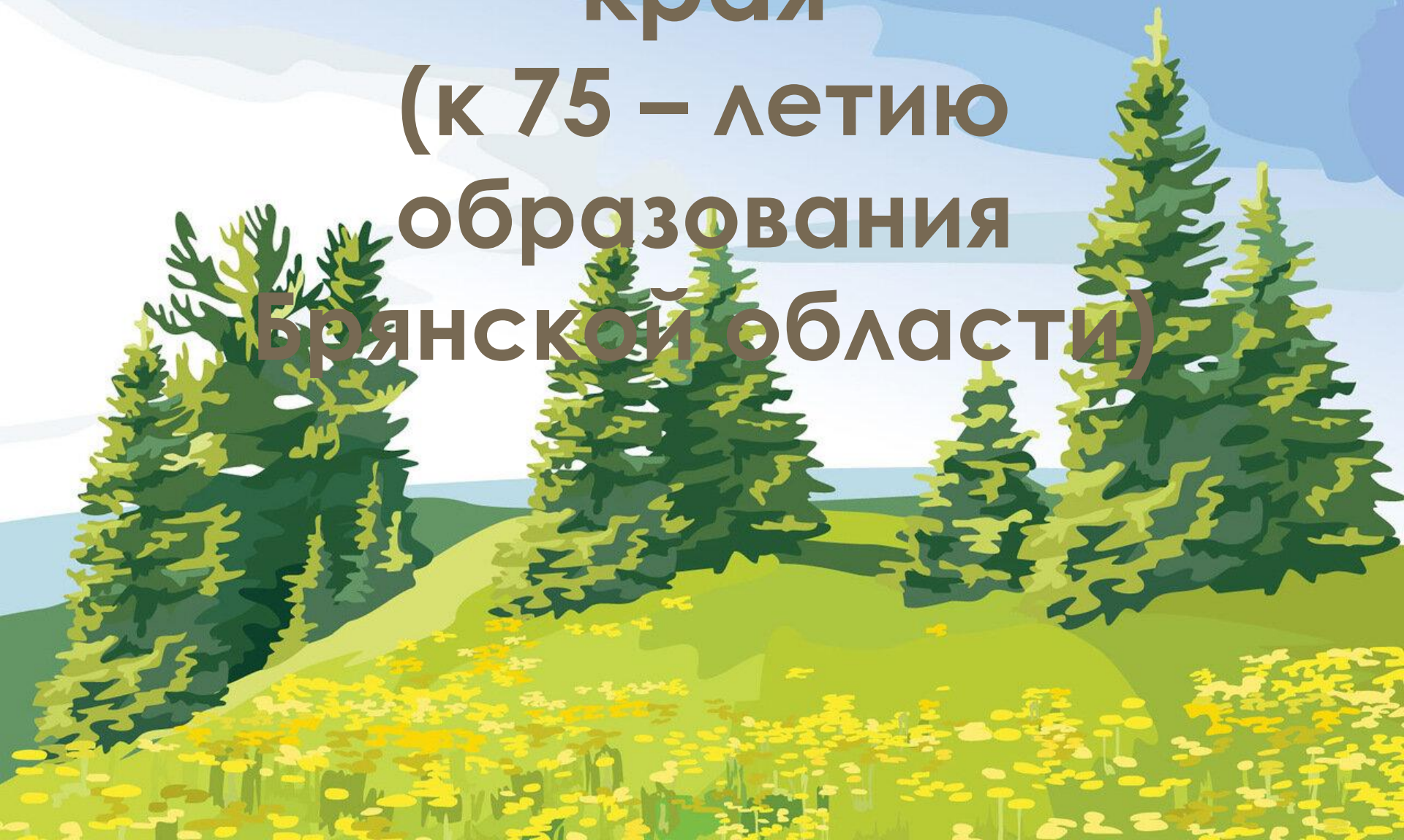
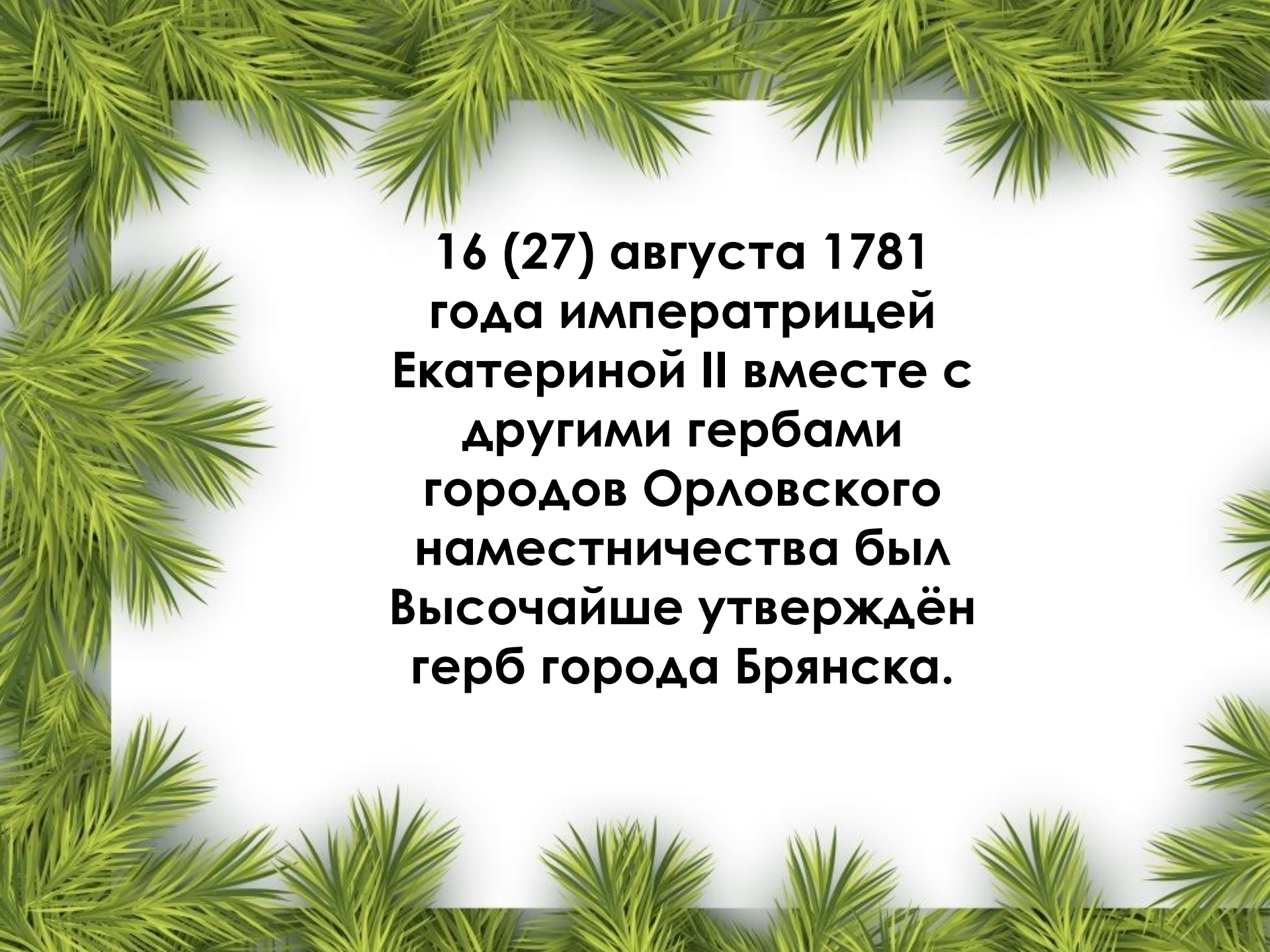


Символы родного края

(к 75 – летию
образования

Брянской области)

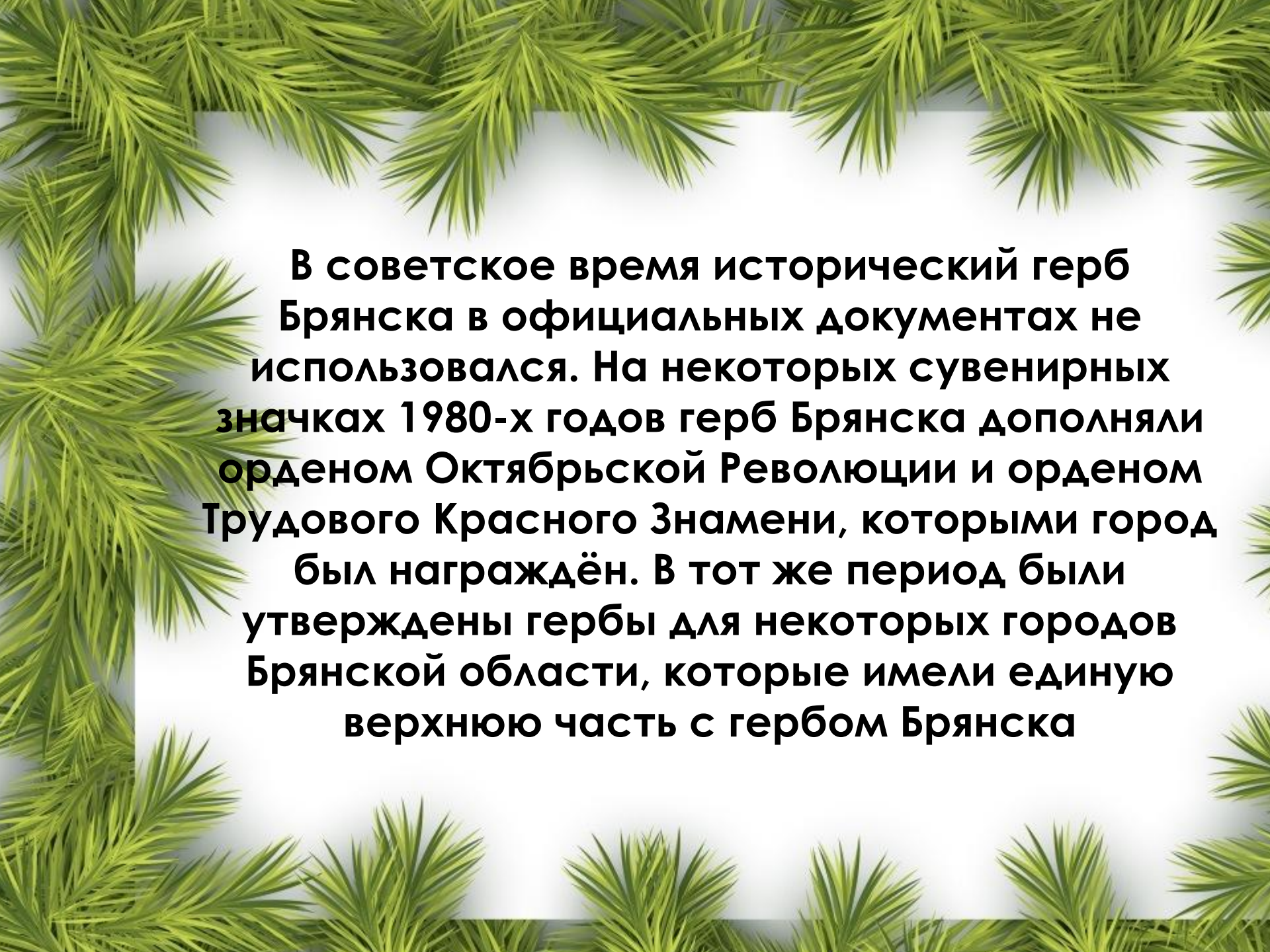


A decorative border of green pine needles frames the central text. The needles are arranged in a pattern that follows the edges of the page, with some branches extending into the corners.

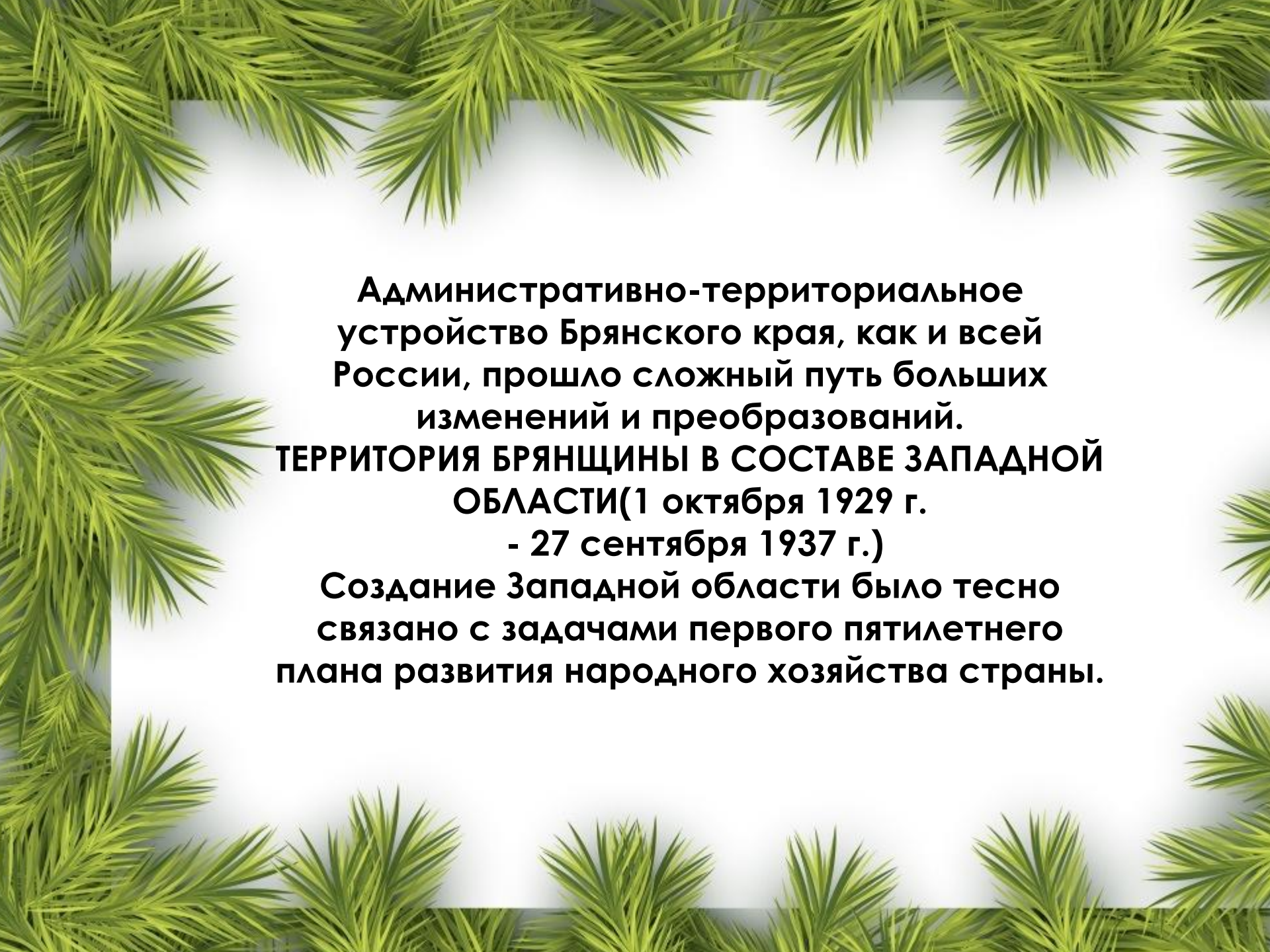
**16 (27) августа 1781
года императрицей
Екатериной II вместе с
другими гербами
городов Орловского
наместничества был
Высочайше утверждён
герб города Брянска.**



**Подлинное описание герба
уездного города Брянска
гласило: «Городъ Брянскъ имѣеть
старый гербъ. Въ красномъ полѣ
золотая мортира, съ
положенными по сторонамъ
пирамидою бомбъ»
— ПСЗРИ, 1781, Закон № 15207**

A decorative border of green pine needles surrounds the central text. The needles are bright green and have a soft drop shadow, giving them a 3D appearance as if they are floating above the white background.

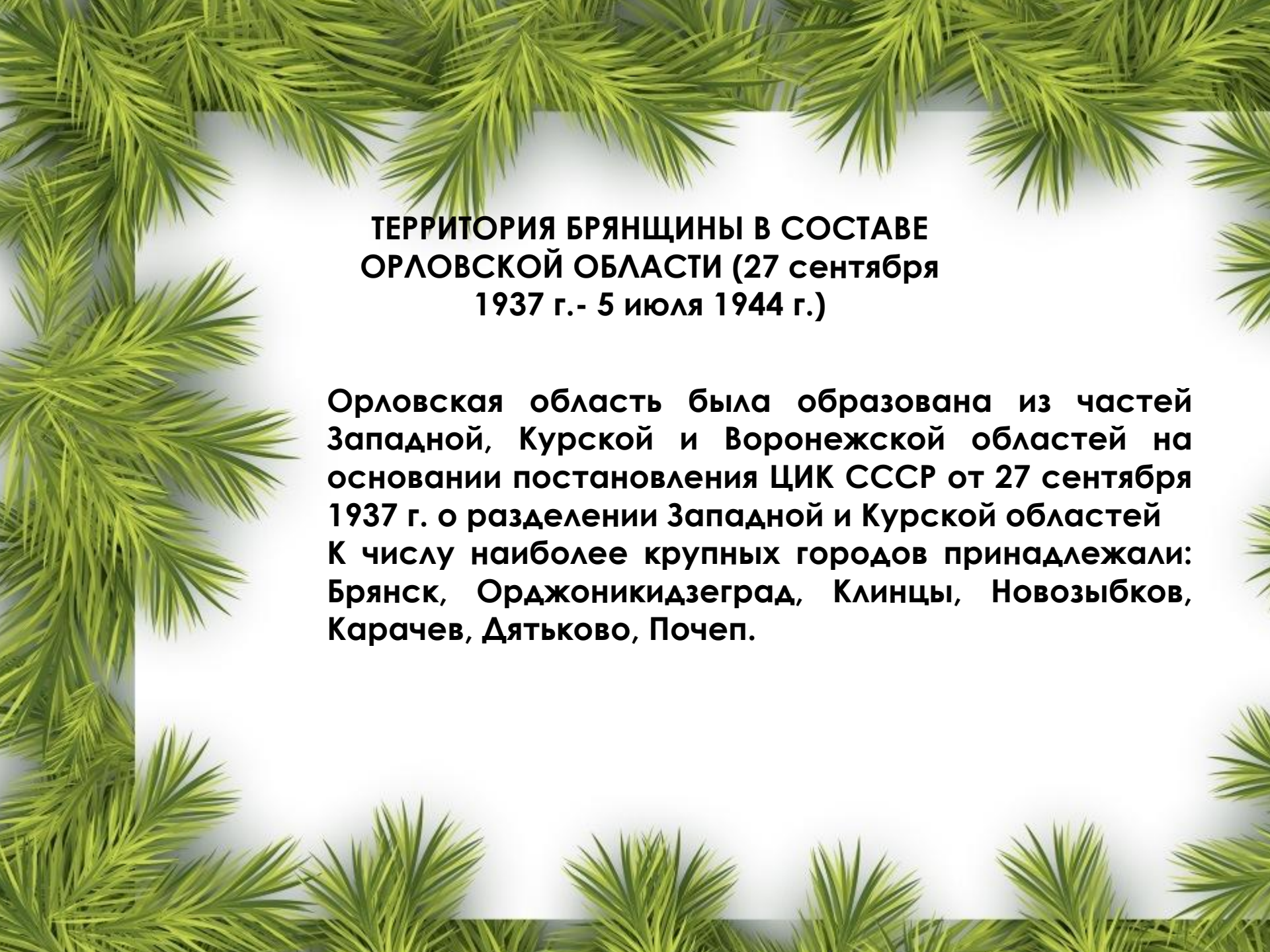
**В советское время исторический герб
Брянска в официальных документах не
использовался. На некоторых сувенирных
значках 1980-х годов герб Брянска дополняли
орденом Октябрьской Революции и орденом
Трудового Красного Знамени, которыми город
был награждён. В тот же период были
утверждены гербы для некоторых городов
Брянской области, которые имели единую
верхнюю часть с гербом Брянска**



Административно-территориальное устройство Брянского края, как и всей России, прошло сложный путь больших изменений и преобразований.

**ТЕРРИТОРИЯ БРЯНЩИНЫ В СОСТАВЕ ЗАПАДНОЙ ОБЛАСТИ(1 октября 1929 г.
- 27 сентября 1937 г.)**

Создание Западной области было тесно связано с задачами первого пятилетнего плана развития народного хозяйства страны.



**ТЕРРИТОРИЯ БРЯНЩИНЫ В СОСТАВЕ
ОРЛОВСКОЙ ОБЛАСТИ (27 сентября
1937 г.- 5 июля 1944 г.)**

Орловская область была образована из частей Западной, Курской и Воронежской областей на основании постановления ЦИК СССР от 27 сентября 1937 г. о разделении Западной и Курской областей
К числу наиболее крупных городов принадлежали: Брянск, Орджоникидзеград, Клинцы, Новозыбков, Карачев, Дятьково, Почеп.



Освобождение г. Брянска 17 сентября 1943 года

**5 июля 1944 года Указом Президиума Верховного Совета СССР
была образована Брянская область.**

Брянская область выделена в отдельный регион указом Президиума Верховного Совета СССР 5 июля 1944 года. В состав области были включены города: Брянск, Бежица, Клинцы и делилась на 28 районов (выделенных из состава Орловской области): Брасовский, Брянский, Выгоничский, Гордеевский, Дубровский, Дятьковский, Жирятинский, Жуковский, Злынковский, Карачевский, Клетнянский, Климовский, Клинцовский, Комаричский, Красногорский, Мглинский, Навлинский, Новозыбковский, Погарский, Понуровский, Почепский, Рогнединский, Севский, Стародубский, Суземский, Суражский, Трубчевский и Унечский.

Герб Брянской области



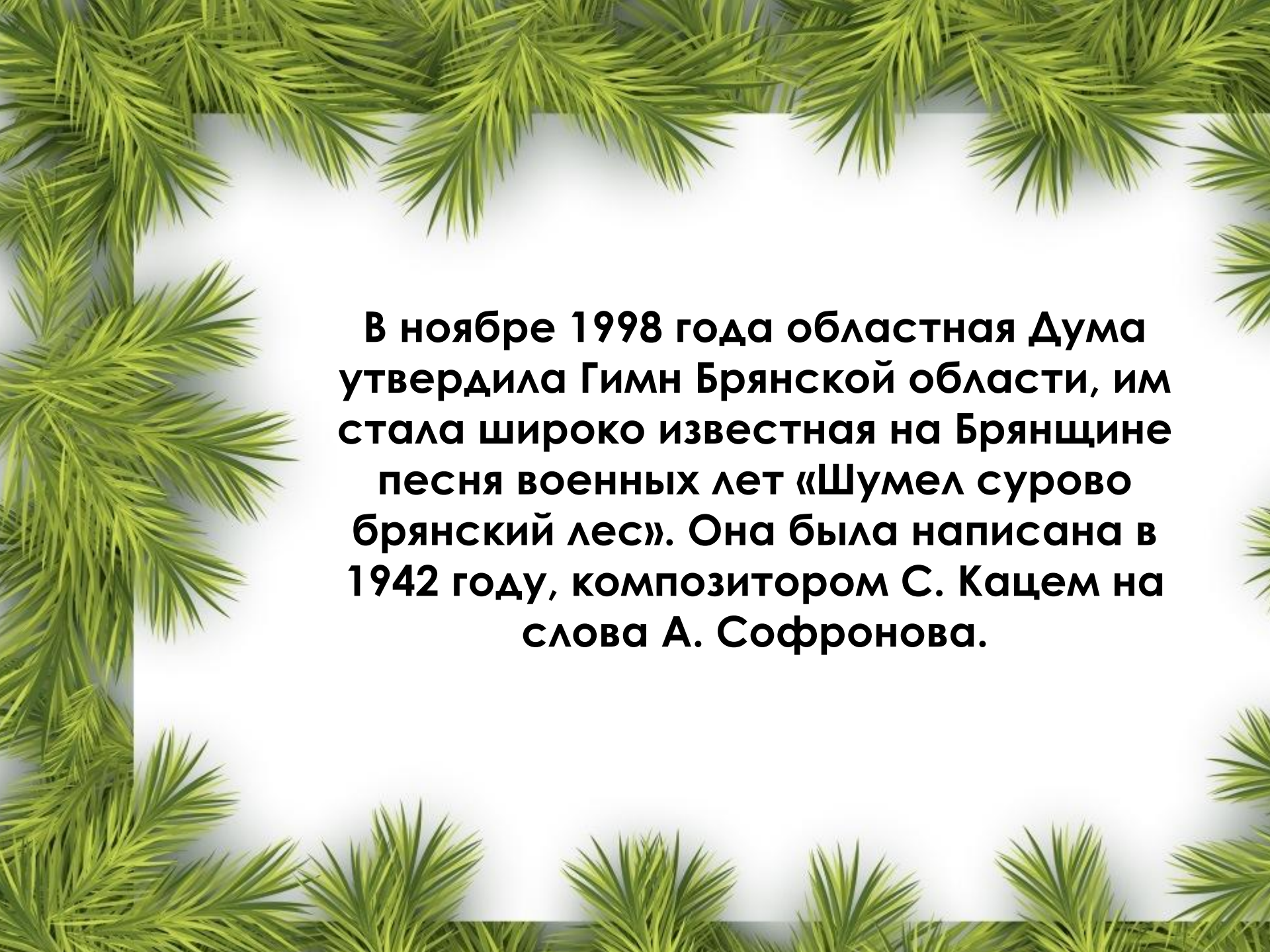
представляет из себя французский щит синего цвета. Синий цвет щита - символизирует принадлежность области к славянству. В нижней части щита из одной точки расходятся три золотых луча, делящие щит на три части, каждая из которых является символом единства славянских государств: России, Белоруссии и Украины. В верхней части щита расположено изображение золотой ели с трехъярусной кроной - символ Брянского леса. На фоне центральной части изображен герб города Брянска, который несет многогранную символическую нагрузку. Брянск - столичный город области. Герб окаймлен дубовым венком, определяющим статус области, как субъекта Российской Федерации, наделенного правами государственной власти. Венок переплетен орденскими лентами: правая сторона переплетена лентой ордена Ленина, которым Брянщина награждена в 1967 году, левая сторона - лентой медали "Партизан Великой Отечественной войны". В разрыве дубового венка над центром гербового щита изображен серп и молот, символизирующий не только нерушимый союз рабочих и крестьян, но и то, что Брянская область является территориальным новообразованием, созданным при Советской власти".

Флаг

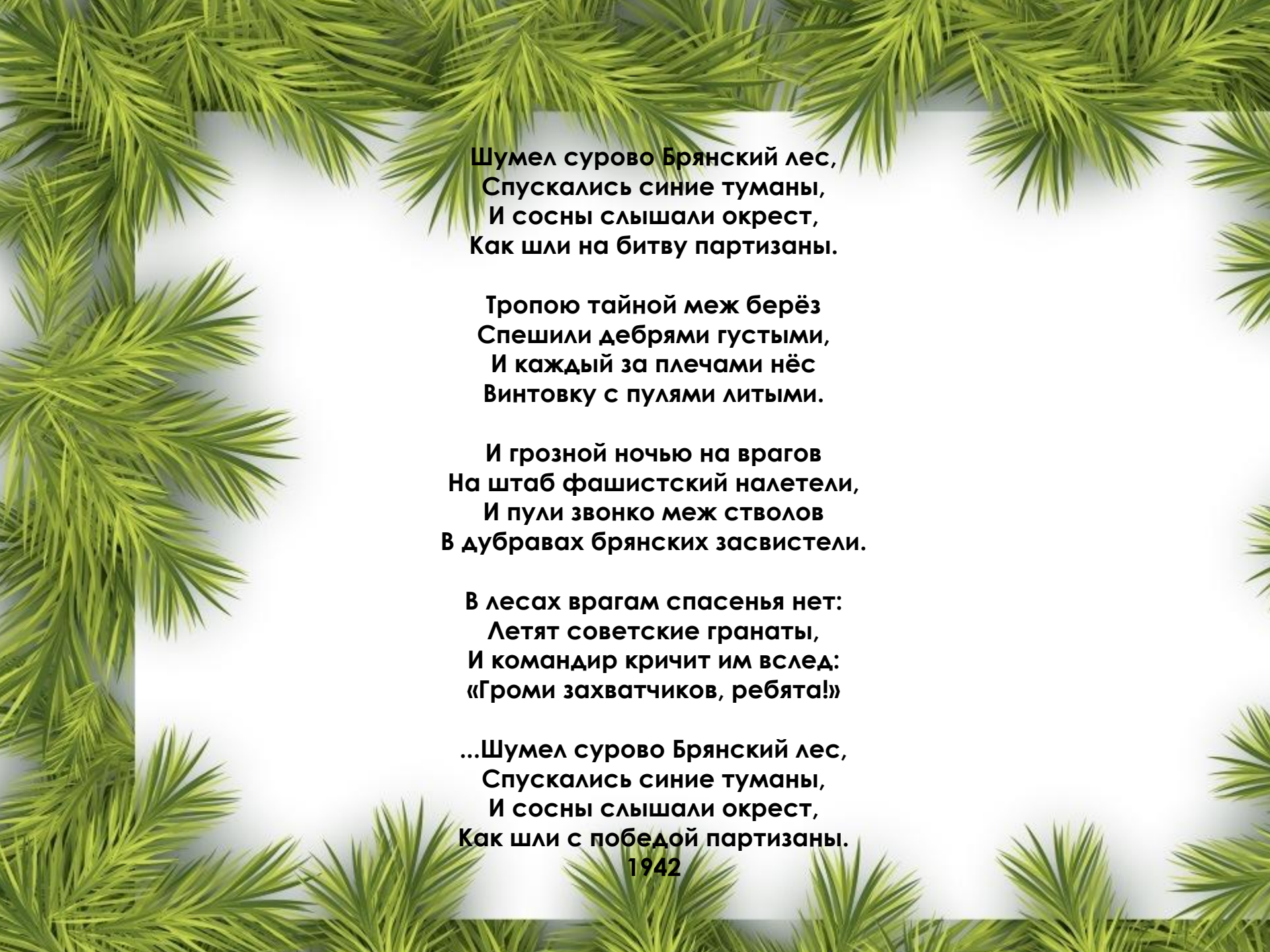
Брянской области представляет собой прямоугольное полотнище бордового цвета. В центре полотнища помещён герб Брянской области.

Бордовый цвет — цвет знамён, под которыми в годы Великой Отечественной войны армия и партизаны сражались за освобождение Брянщины.



A decorative border of green pine needles frames the central text. The needles are arranged in a pattern that follows the edges of the page, with some branches extending into the corners.

В ноябре 1998 года областная Дума утвердила Гимн Брянской области, им стала широко известная на Брянщине песня военных лет «Шумел сурово брянский лес». Она была написана в 1942 году, композитором С. Кацем на слова А. Софронова.



Шумел сурово Брянский лес,
Спускались синие туманы,
И сосны слышали окрест,
Как шли на битву партизаны.

Тропою тайной меж берёз
Спешили делями густыми,
И каждый за плечами нёс
Винтовку с пулями литыми.

И грозной ночью на врагов
На штаб фашистский налетели,
И пули звонко меж стволов
В дубравах брянских засвистели.


В лесах врагам спасенья нет:
Летят советские гранаты,
И командир кричит им вслед:
«Громи захватчиков, ребята!»

...Шумел сурово Брянский лес,
Спускались синие туманы,
И сосны слышали окрест,
Как шли с победой партизаны.

1942

Любимый Брянск
Любимый Брянск, мой город ласковый,
Моя душа жива тобой,
Твоими песнями и сказками,
Твоею славой вековой!

Церквей святых твой взор сияющий
Нам дарит мира широту
Богатство
Разума
Являющий,
Несущий
Света
Красоту!
Сергий Терновский



**Презентацию подготовила
сотрудница Городской библиотеки №1
Самусенко И.П.**