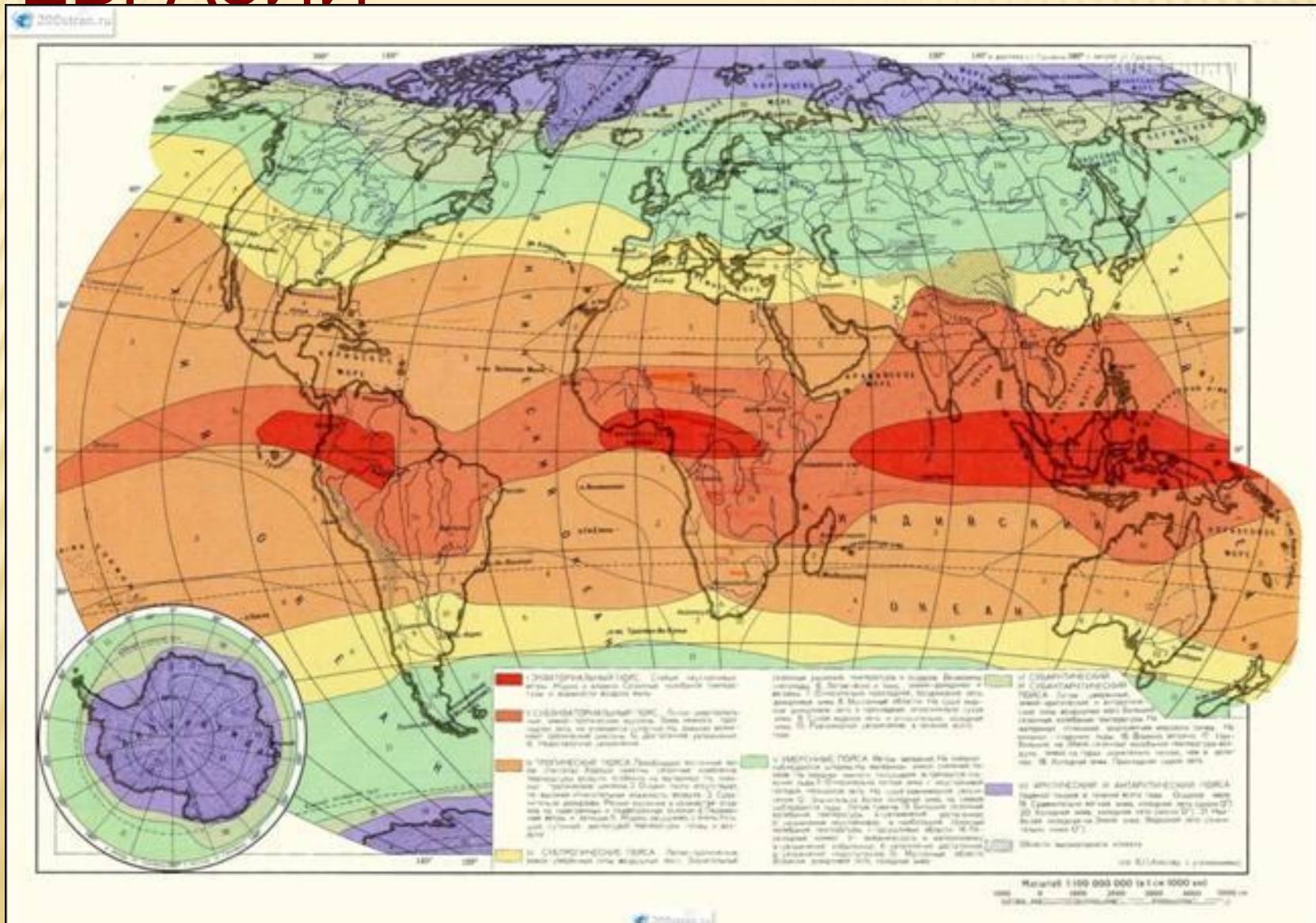
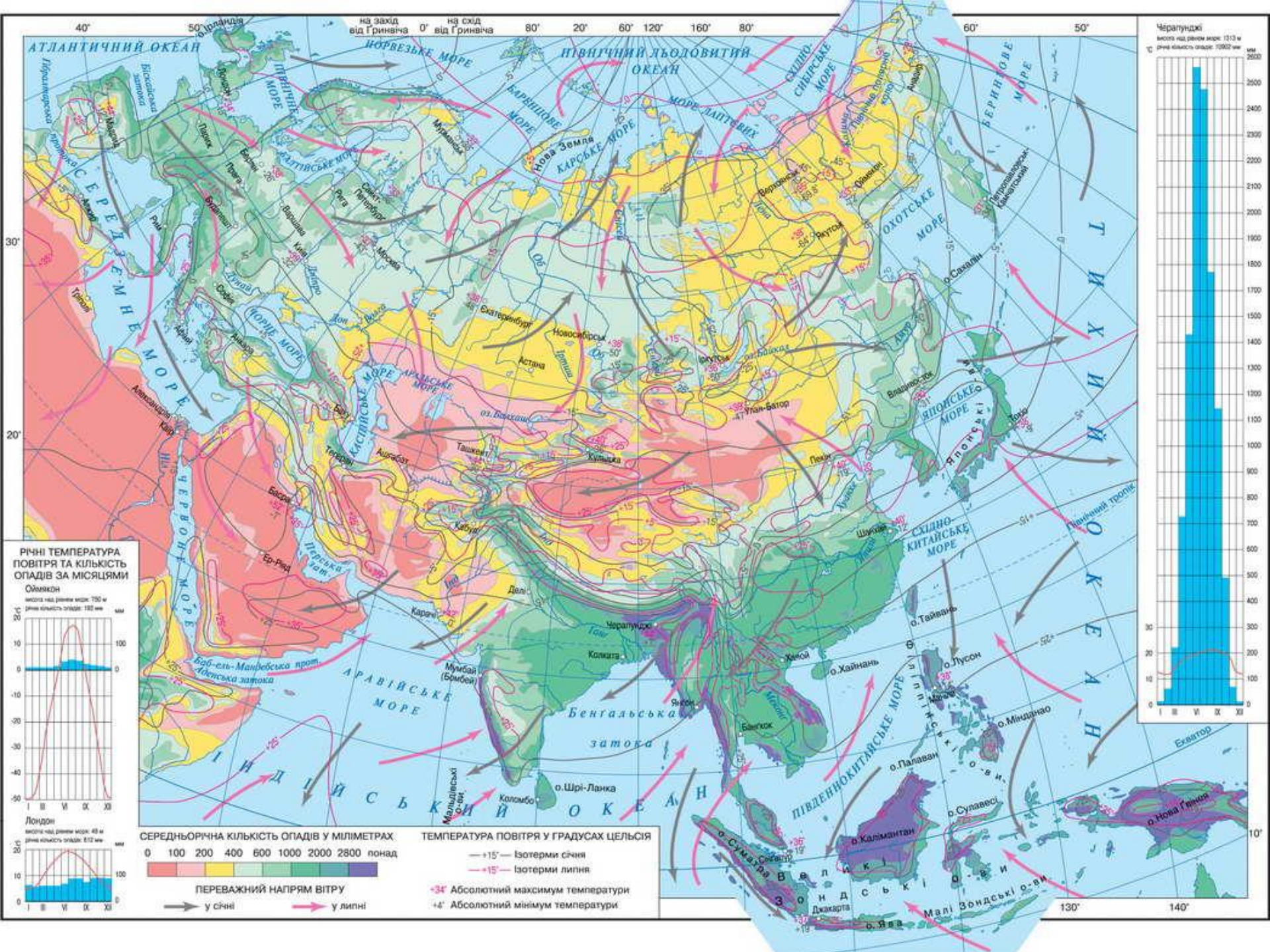


# ТЕМА УРОКА: «КЛИМАТ ЕВРАЗИИ»





40° 50° 60° 80° 120° 160° 80° 60° 50°

НА ЗАХІД ВІД ГРИНВІЧА 0° ВІД ГРИНВІЧА НА СХІД ВІД ГРИНВІЧА

АТЛАНТИЧНИЙ ОКЕАН ПІВНІЧНИЙ ЛЬОДОВИТИЙ ОКЕАН СІБІРСЬКЕ МОРЕ

ПІВНІЧНЕ МОРЕ БАРЕНЦЬКЕ МОРЕ МОРЕ ЛАПТЕВІХ

КАЛІФОРНІЙСЬКЕ МОРЕ ЧУКОТСЬКЕ МОРЕ ОХОТСЬКЕ МОРЕ

БЕРИНГІЙСЬКЕ МОРЕ ПІВНІЧНО-СІБІРСЬКЕ МОРЕ

ПІВНІЧНО-ЗАХІДНЕ МОРЕ ПІВНІЧНО-СХІДНЕ МОРЕ

ПІВНІЧНО-СХІДНЕ МОРЕ ПІВНІЧНО-СІБІРСЬКЕ МОРЕ

КАСПІЙСЬКЕ МОРЕ АРАБІЙСЬКЕ МОРЕ

КАСПІЙСЬКЕ МОРЕ АРАБІЙСЬКЕ МОРЕ

КАСПІЙСЬКЕ МОРЕ АРАБІЙСЬКЕ МОРЕ

КАСПІЙСЬКЕ МОРЕ АРАБІЙСЬКЕ МОРЕ

КАСПІЙСЬКЕ МОРЕ АРАБІЙСЬКЕ МОРЕ

КАСПІЙСЬКЕ МОРЕ АРАБІЙСЬКЕ МОРЕ

КАСПІЙСЬКЕ МОРЕ АРАБІЙСЬКЕ МОРЕ

КАСПІЙСЬКЕ МОРЕ АРАБІЙСЬКЕ МОРЕ

КАСПІЙСЬКЕ МОРЕ АРАБІЙСЬКЕ МОРЕ

КАСПІЙСЬКЕ МОРЕ АРАБІЙСЬКЕ МОРЕ

КАСПІЙСЬКЕ МОРЕ АРАБІЙСЬКЕ МОРЕ

КАСПІЙСЬКЕ МОРЕ АРАБІЙСЬКЕ МОРЕ

КАСПІЙСЬКЕ МОРЕ АРАБІЙСЬКЕ МОРЕ

КАСПІЙСЬКЕ МОРЕ АРАБІЙСЬКЕ МОРЕ

КАСПІЙСЬКЕ МОРЕ АРАБІЙСЬКЕ МОРЕ

КАСПІЙСЬКЕ МОРЕ АРАБІЙСЬКЕ МОРЕ

КАСПІЙСЬКЕ МОРЕ АРАБІЙСЬКЕ МОРЕ

КАСПІЙСЬКЕ МОРЕ АРАБІЙСЬКЕ МОРЕ

КАСПІЙСЬКЕ МОРЕ АРАБІЙСЬКЕ МОРЕ

КАСПІЙСЬКЕ МОРЕ АРАБІЙСЬКЕ МОРЕ

КАСПІЙСЬКЕ МОРЕ АРАБІЙСЬКЕ МОРЕ

КАСПІЙСЬКЕ МОРЕ АРАБІЙСЬКЕ МОРЕ

КАСПІЙСЬКЕ МОРЕ АРАБІЙСЬКЕ МОРЕ

КАСПІЙСЬКЕ МОРЕ АРАБІЙСЬКЕ МОРЕ

КАСПІЙСЬКЕ МОРЕ АРАБІЙСЬКЕ МОРЕ

КАСПІЙСЬКЕ МОРЕ АРАБІЙСЬКЕ МОРЕ

КАСПІЙСЬКЕ МОРЕ АРАБІЙСЬКЕ МОРЕ

КАСПІЙСЬКЕ МОРЕ АРАБІЙСЬКЕ МОРЕ

КАСПІЙСЬКЕ МОРЕ АРАБІЙСЬКЕ МОРЕ

КАСПІЙСЬКЕ МОРЕ АРАБІЙСЬКЕ МОРЕ

КАСПІЙСЬКЕ МОРЕ АРАБІЙСЬКЕ МОРЕ

КАСПІЙСЬКЕ МОРЕ АРАБІЙСЬКЕ МОРЕ

КАСПІЙСЬКЕ МОРЕ АРАБІЙСЬКЕ МОРЕ

КАСПІЙСЬКЕ МОРЕ АРАБІЙСЬКЕ МОРЕ

КАСПІЙСЬКЕ МОРЕ АРАБІЙСЬКЕ МОРЕ

КАСПІЙСЬКЕ МОРЕ АРАБІЙСЬКЕ МОРЕ

КАСПІЙСЬКЕ МОРЕ АРАБІЙСЬКЕ МОРЕ

КАСПІЙСЬКЕ МОРЕ АРАБІЙСЬКЕ МОРЕ

КАСПІЙСЬКЕ МОРЕ АРАБІЙСЬКЕ МОРЕ

КАСПІЙСЬКЕ МОРЕ АРАБІЙСЬКЕ МОРЕ


КАСПІЙСЬКЕ МОРЕ АРАБІЙСЬКЕ МОРЕ

**РІЧНІ ТЕМПЕРАТУРА ПОВІТРЯ ТА КІЛЬКІСТЬ ОПАДІВ ЗА МІСЯЦЯМИ**

Сімонаен

висота над рівнем моря: 190 м

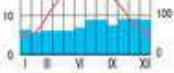
річна кількість опадів: 182 мм



Лондон

висота над рівнем моря: 48 м

річна кількість опадів: 812 мм



**СЕРЕДНЬОРІЧНА КІЛЬКІСТЬ ОПАДІВ У МІЛІМЕТРАХ**

0 100 200 400 600 1000 2000 2800 понад

ПЕРЕВАЖНИЙ НАПРЯМ ВІТРУ

→ у січні → у липні

**ТЕМПЕРАТУРА ПОВІТРЯ У ГРАДУСАХ ЦЕЛЬСЬЯ**

—15° — Ізотерма снігу

—5° — Ізотерма лилія


+34° Абсолютний максимум температури

+4° Абсолютний мінімум температури

Чирапунхі

висота над рівнем моря: 1313 м

річна кількість опадів: 10902 мм



Бенгальська затока

Північний тропік

Південний тропік

Бенгальська затока

Північний тропік

Південний тропік

Бенгальська затока

Північний тропік

Південний тропік

Бенгальська затока

Північний тропік

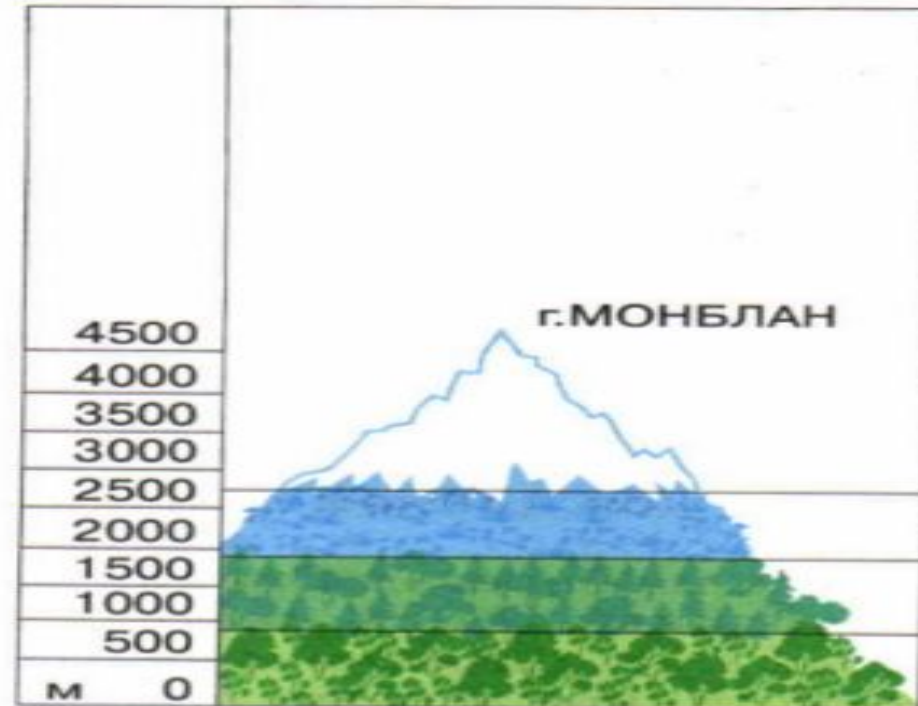
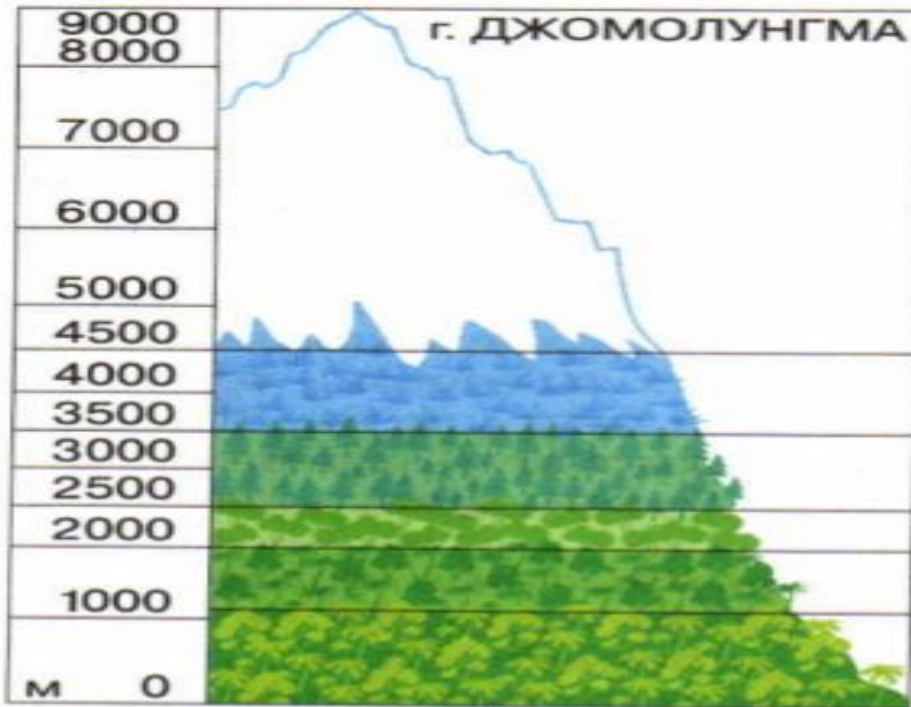
Південний тропік

Бенгальська затока

# ЧЕРАПУНДЖИ



# ВЫСОТНАЯ ПОЯСНОСТЬ



Снега

Субальпийские  
низкотравные луга  
Субальпийские  
высокотравные луга

Хвойные леса

Листопадные  
широколиственные леса

Вечнозеленые  
субтропические леса

Влажные  
субэкваториальные леса  
у подножия гор – тераи

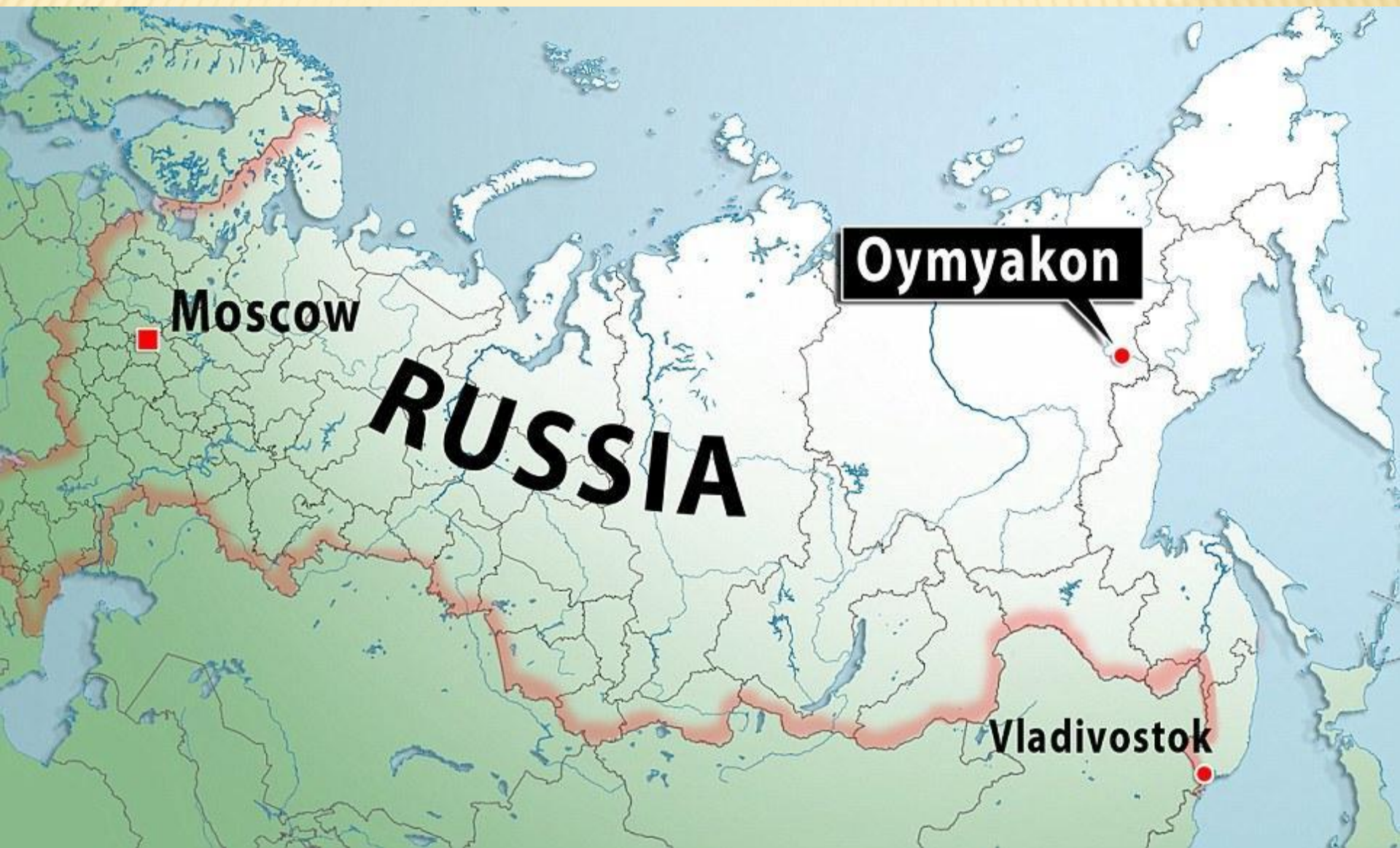
Пояс вечных снегов

Горные пустоши,  
альпийские луга,  
кустарники  
и высокие травы

Хвойные леса,  
смешанные леса,  
дубовые и буковые леса

Каштановые леса, сады,  
виноградники, поля,  
жестколистные леса  
и кустарники

# ПОЛЮС ХОЛОДА – ОЙМЯКОН




# УГАДАЙТЕ КЛИМАТ

---



# УГАДАЙТЕ КЛИМАТ

---



# УГАДАЙТЕ КЛИМАТ

---





# УГАДАЙТЕ КЛИМАТ

---



**СПАСИБО ЗА ВНИМАНИЕ!**

---

