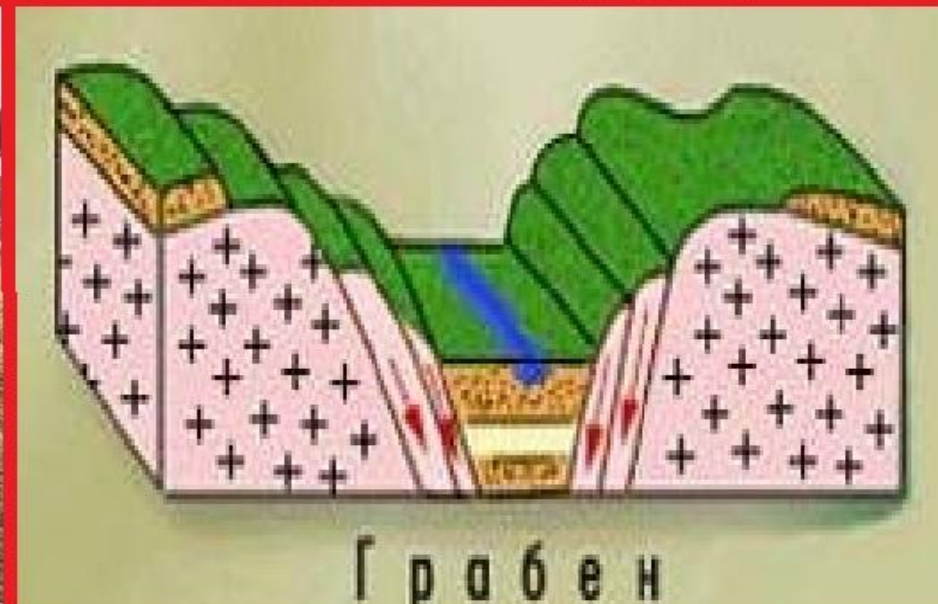


# НЕДЕЛЯ ЕСТЕСТВОЗНАНИЯ


15 апреля 2015 года



На слайде зашифровано озеро. Назовите его и объясните ваш выбор



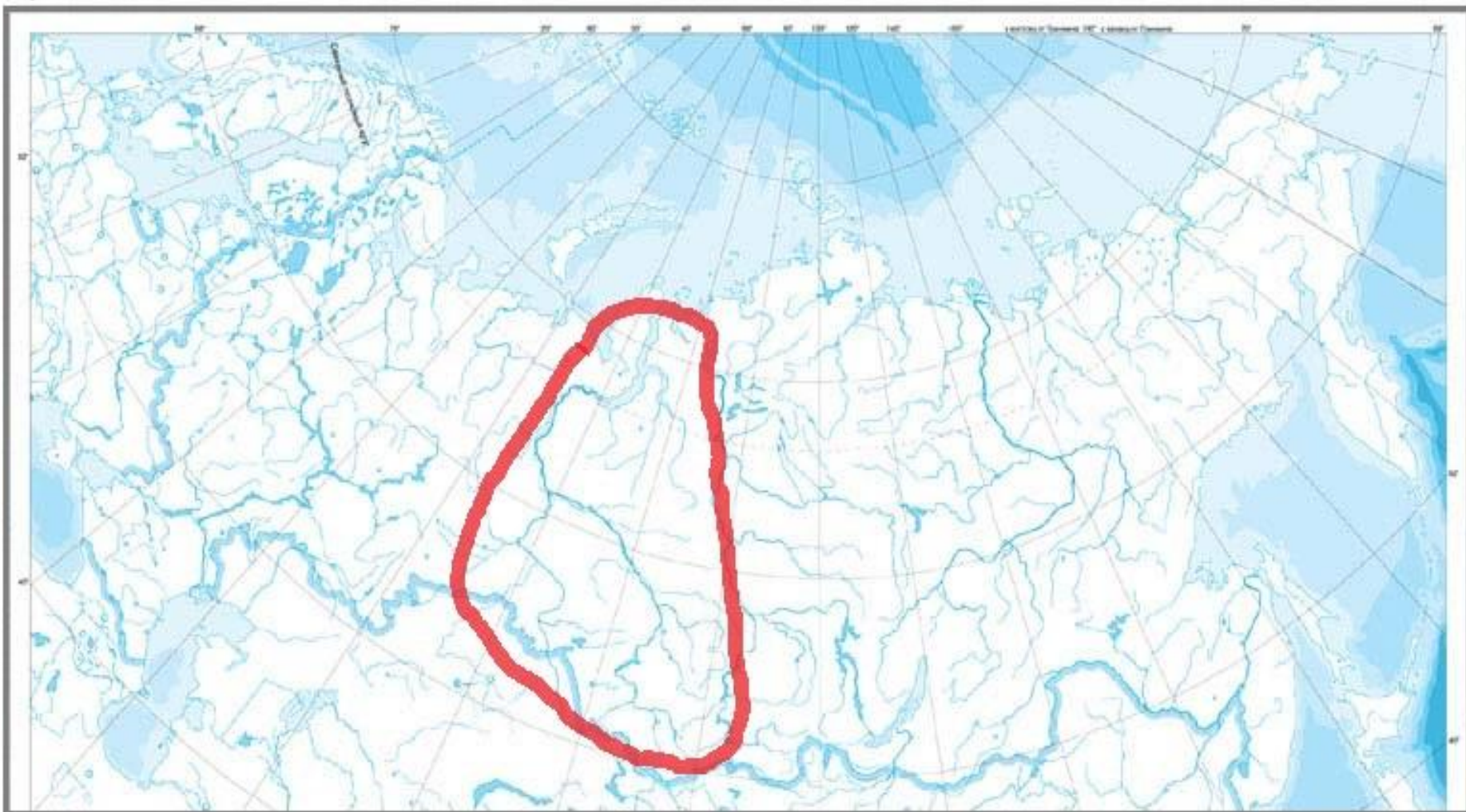
На картинке показано 3 российских города. Назовите их названия



Одно из 8-ми животных, показанных на картинке, не обитает в России. Назовите его.




Как называется полуостров в России, на территории которого расположены показанные на картинке формы рельефа?



Как называется форма рельефа, границы которой показаны на карте красной линией?



**4 из 5 народов, показанных на картинке, являются коренными для России. Назовите народ, чьё место проживания находится за пределами России.**



На картинке зашифровано 4 страны, три из которых имеют общую границу с Россией, а одна с Россией не граничит. Назовите эту страну

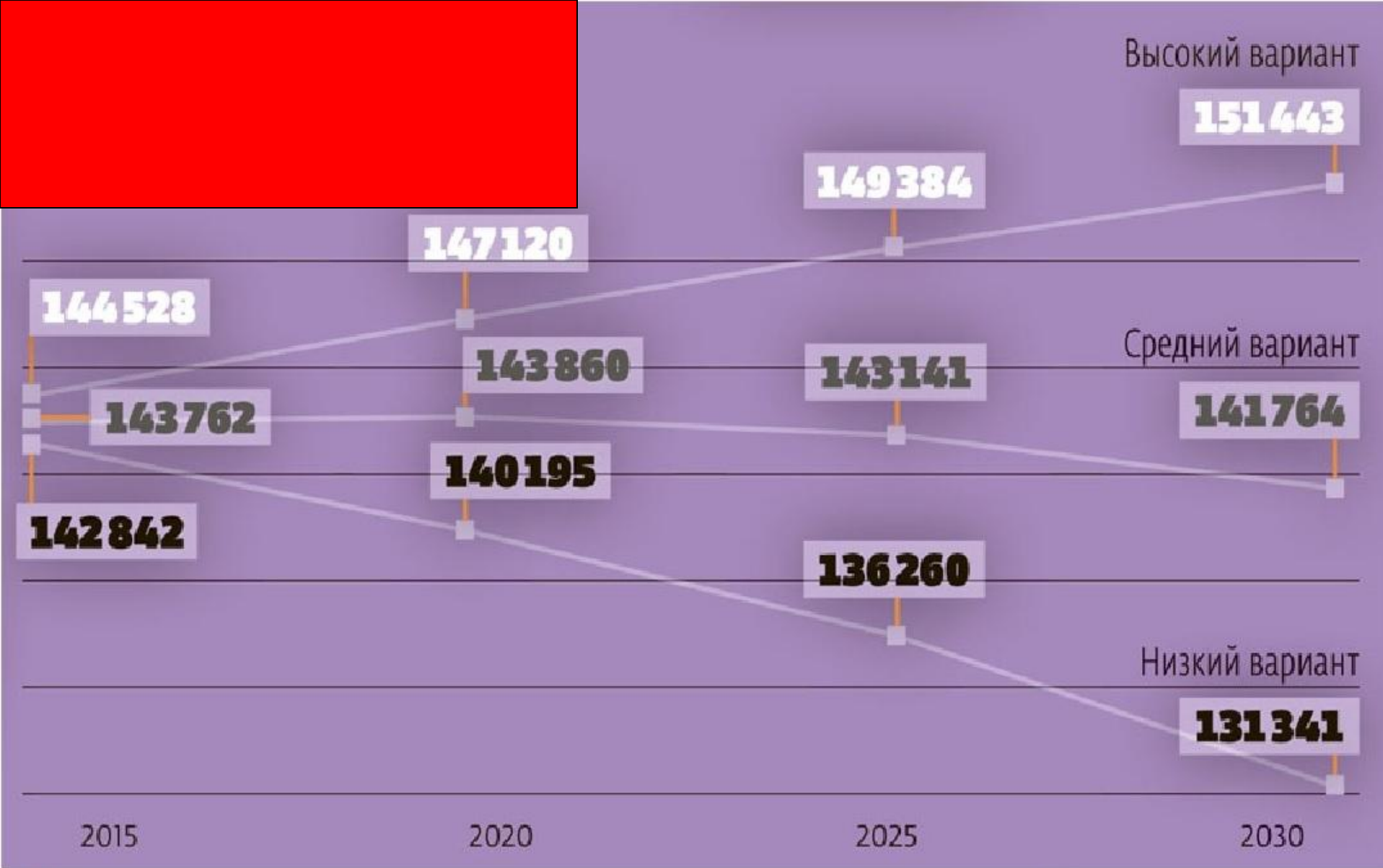





Как называется город России, чей ночной снимок из космоса вы видите на картинке?



Как называется река России, на берегу которой расположены геологические образования, внесенные в список Всемирного наследия Юнеско?



**Перед вашими глазами схема, название которой спрятано за красным прямоугольником. Догадайтесь, как называется эта схема.**