


*НАСЕЛЕНИЕ КЕМЕРОВСКОЙ
ОБЛАСТИ*



Национальный состав

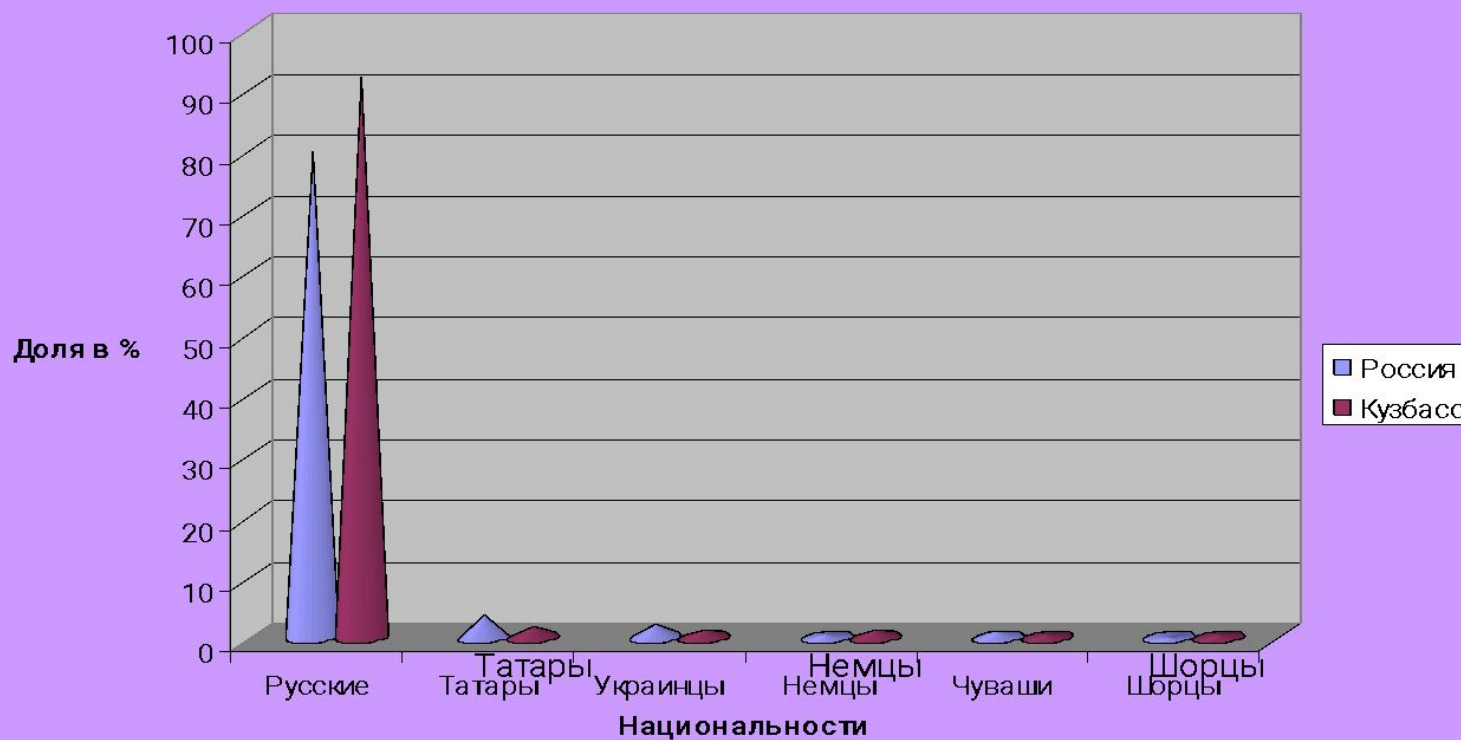
| № п/п | Национальность | Кемеровская обл. | | Россия | |
|-------|-----------------------------------|-------------------|-------------|-------------------|-------------|
| | | Численность, чел. | % от общего | Численность, чел. | % от общего |
| 1 | Русские | 2 664 816 | 91,92 | 115 889 107 | 79,8 |
| 2 | Татары | 51 030 | 1,76 | 5 554 601 | 3,8 |
| 3 | Украинцы | 37 622 | 1,3 | 2 942 961 | 2,0 |
| 4 | Немцы | 35 965 | 1,24 | 597 212 | 0,4 |
| 5 | Чуваши | 15 480 | 0,53 | 1 637 094 | 1,12 |
| 6 | Шорцы | 11 554 | 0,4 | 13 975 | 0,01 |
| 7 | Белорусы | 10 715 | 0,37 | 807 970 | 0,5 |
| 8 | Армяне | 10 104 | 0,35 | 1 130 491 | 0,7 |
| 9 | Азербайджанцы | 7 250 | 0,25 | 621 840 | 0,4 |
| 10 | Мордва | 7 221 | 0,25 | 843 350 | 0,6 |
| 11 | Лица, не указавшие национальность | 5 241 | 0,18 | 1 460 751 | 1,0 |

Национальный состав

| № п / п | Национальность | Кемеровская область | | Россия | |
|------------------|----------------|----------------------|----------------|----------------------|----------------|
| | | Численность, чел. | % от общего | Численность, чел. | % от общего |
| 12 | Таджики | 4 474 | 0,15 | 120 136 | 0,08 |
| 13 | Башкиры | 3 161 | 0,11 | 1 673 389 | 1,15 |
| 14 | Узбеки | ок. 3 000 | 0,1 | 122 961 | 0,08 |
| 15 | Удмурты | 2 665 | 0,09 | 636 906 | 0,4 |
| 16 | Телеуты | 2 534 | 0,09 | 2 650 | 0,0017 |
| 17 | Цыгане | 2 503 | 0,09 | 182 766 | 0,13 |
| 18 | Казахи | 1 919 | 0,07 | 653 962 | 0,45 |
| 19 | Марийцы | 1 548 | 0,05 | 604 298 | 0,4 |
| 20 | Молдаване | 1 491 | 0,05 | 172 330 | 0,1 |
| 21 | Чеченцы | 1 480 | 0,05 | 1 360 253 | 0,9 |
| 22 | Евреи | 1 477 | 0,05 | 229 938 | 0,05 |
| 23 | Поляки | 1 389 | 0,05 | 73 001 | 0,05 |

Национальный состав

Национальный состав населения Кемеровской области



Национальный состав

- В Кемеровской области по переписи населения зафиксированы 24 национальности. Единицы назвали себя по национальности тюльберами (В.М. Кимеев и его студенты), но в российской переписи они, видимо, вошли в графу «прочие национальности».
- Преобладающее население Кемеровской области – русские, их почти 92% жителей области. Этот показатель выше, чем в целом по России.
- Три национальности составляют более 1% каждая. Это татары, украинцы и немцы. Доля татар и украинцев в Кемеровской области меньше, чем в целом по России, а вот доля немцев больше.
- Девять национальностей также можно назвать «многочисленными» на территории Кемеровской области. Доля каждой из них от 0,1 до 0,53%. Доля остальных национальностей менее 0,1% каждой.
- Практически все телеуты и шорцы живут на территории Кемеровской области.

Распределение населения по полу

| | | Мужчин, тыс. чел. | Женщин, тыс. чел. | Женщин на 1 тыс. мужчин |
|---|--------------------|----------------------|----------------------|-------------------------------|
| 1 | Вся Россия | 67 604 | 77 560 | 1147 |
| 2 | Сибирский ФО | 9 400 | 10 663 | 1134 |
| 3 | Новосибирская обл. | 1 249 | 1 443 | 1154 |
| 4 | Тюменская обл. | 1 590 | 1 675 | 1054 |
| 5 | Омская обл. | 966 | 1113 | 1153 |
| 6 | Томская обл. | 493 | 553 | 1120 |
| 7 | Кемеровская обл. | 1 348 | 1 551 | 1151 |

Распределение населения по полу

- Россия является одной из стран, в которой преобладает женское население. Преобладание женского населения отмечается в целом по Сибирскому Федеральному округу и его отдельным субъектам. Наименее выражено преобладание женщин в Тюменской области. Возможно, это связано с развитием промышленности этого субъекта, которое требует привлечения мужских трудовых ресурсов.
- Хотя Кемеровская область также является промышленным регионом, здесь соотношение мужского и женского населения практически такое же, как в Омской или Новосибирской области.

Брачное состояние

| | На 1000 человек данного пола и возраста | | | | | |
|-----------------------------|---|-----------|---------------|---------------------|-------|--------------|
| | Состоят в браке | Из них | | Никогда не состояли | Вдовы | Разошедшиеся |
| | | Зарегист. | Не зарегистр. | | | |
| <i>Российская Федерация</i> | | | | | | |
| М | 625 | 561 | 61 | 252 | 36 | 76 |
| Ж | 525 | 474 | 51 | 176 | 180 | 109 |
| <i>Кемеровская область</i> | | | | | | |
| М | 644 | 556 | 88 | 236 | 41 | 78 |
| Ж | 540 | 466 | 74 | 164 | 183 | 112 |

Брачное состояние

- Для сравнения брачного состояния Кемеровской области и Российской Федерации в целом более показательны не абсолютные цифры, а данные на 1000 человек данного пола и возраста.
- В Кемеровской области большая доля людей, по сравнению с Россией в целом, как мужчин, так и женщин, состоят в браке. Но в зарегистрированном браке состоят меньше людей. Зато больше состоят в незарегистрированном браке, который собственно не является браком по законодательству Российской Федерации. Больше также вдовых и разошедшихся людей.
- В Кемеровской области меньше доля людей, никогда не состоявших в браке.
- Можно сделать вывод, что в Кемеровской области больше, чем в целом по России, ценится брак, семейные ценности.

Брачное состояние



Доля городского и сельского населения

| | | Городское, тыс. чел. | Сельское, тыс. чел. | Доля городского населения, % |
|---|--------------------|-------------------------|------------------------|---------------------------------------|
| 1 | Вся Россия | 106 427 | 38 737 | 73,3 |
| 2 | Сибирский ФО | 14 273 | 5 790 | 71,1 |
| 3 | Новосибирская обл. | 2 021 | 671 | 75,1 |
| 4 | Тюменская обл. | 2 526 | 739 | 77,4 |
| 5 | Омская обл. | 1 428 | 651 | 68,7 |
| 6 | Томская обл. | 709 | 337 | 67,7 |
| 7 | Кемеровская обл. | 2 513 | 386 | 86,7 |

Доля городского и сельского населения

- По доле городского населения Кемеровская область является лидером как в России, так и среди сибирских субъектов федерации. Исторически сложилось так, что в Кемеровской области развивалась промышленность, в том числе и добывающая. Населённые пункты, по мере развития производства и роста населения, превращались в города. Увеличение количества городского населения произошло также в годы Великой отечественной войны, когда на территорию Кузбасса переводились промышленные предприятия их европейской части СССР.

Уровень урбанизации

- Уровень урбанизации определяется долей городского населения. В Кемеровской области доля городского населения 86,7%, это больше, чем в целом по России – 73,3%.
- В Кемеровской области нет городов с населением более 1 млн. человек, но есть город с населением 550,1 тыс. чел, это Новокузнецк. Всего в России 20 городов с населением от 500 тыс. до 1 млн. чел, то есть такие города есть не в каждой области или крае.
- Во всей России насчитывается 93 города, в которых численность населения составляет от 100 до 250 тыс. человек.
- Четыре из них находятся на территории Кемеровской области: Прокопьевск, Ленинск-Кузнецкий, Киселёвск, Междуреченск.
- Урбанизация Кемеровской области выражается и в том, что увеличивается количество жителей крупных городов – Кемерово, Новокузнецка – и уменьшается количество жителей всех других городов.
- Таким образом, уровень урбанизации Кемеровской области можно определить как высокий по сравнению с общероссийскими показателями.

Уровень образования

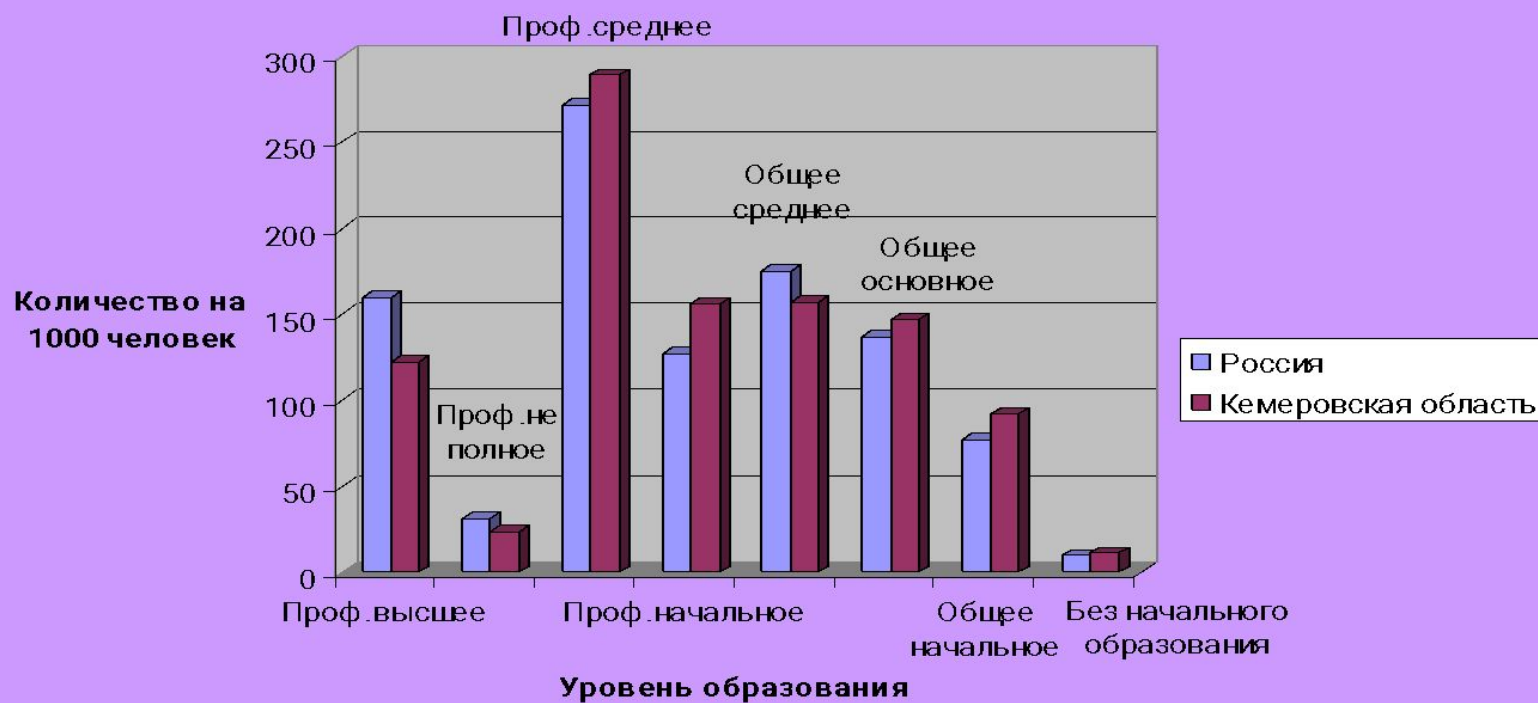
| Все население в возрасте 15 лет и более | Профессиональное, на 1000 человек | | | | Общее, на 1000 человек | | | б/начальное образование | не указано образование |
|--|-----------------------------------|-----------------|---------|-----------|------------------------|----------|-----------|-------------------------|------------------------|
| | Высшее и послевузовское | Неполное высшее | Среднее | Начальное | Среднее полное | Основное | Начальное | | |
| <i>Российская Федерация</i> | | | | | | | | | |
| 121,3 млн. | 160 | 31 | 272 | 127 | 175 | 137 | 77 | 10 | 11 |
| <i>Кемеровская область</i> | | | | | | | | | |
| 2 423,43 тыс. | 122 | 23 | 289 | 156 | 157 | 147 | 92 | 11 | 3 |

Уровень образования

- Сравнение уровня образования населения Кемеровской области и России в целом проводится не в абсолютных цифрах, а по данным на 1000 человек.
- В Кемеровской области меньше доля населения с высшим и неполным высшим профессиональным образованием, но больше доля населения со средним и начальным профессиональным образованием. Общее среднее полное образование в Кемеровской области имеет меньшая доля населения, а основное и начальное образование – большая, чем в целом по России. Не имеет начального образования примерно такая же доля населения, как и в целом по России.

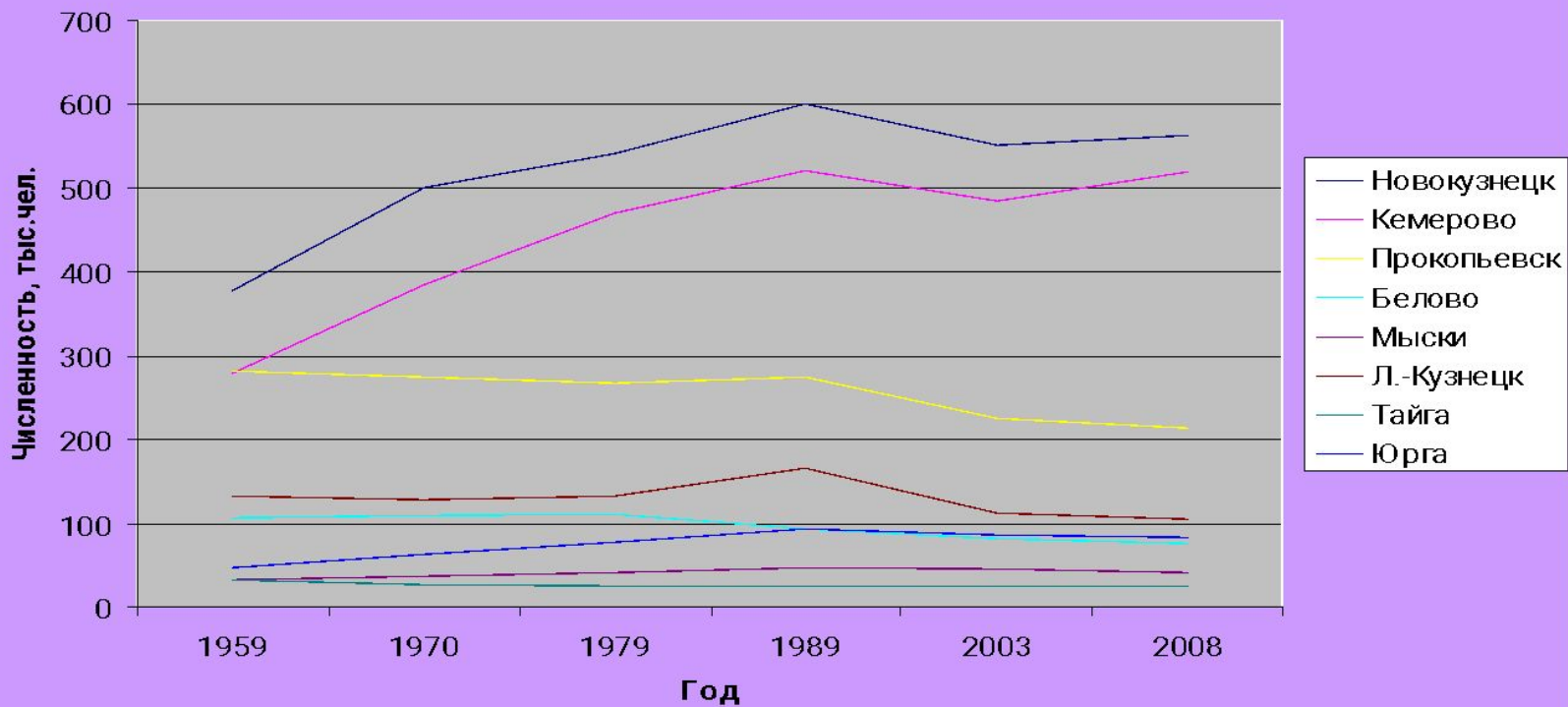
Уровень образования

Уровень образования населения Кемеровской области



Динамика численности населения

Динамика численности населения по городам Кемеровской области



Динамика численности населения

- 1959 г. Численность населения городов Кемеровской области в основном до 100 тыс.чел., только в Кемерово и Прокопьевске – около 300 тыс., в Новокузнецке – около 400 тыс.
- 1970 г. Резкий рост численности в Кемерово и Новокузнецке, остальные – на прежнем уровне, даже снижение численности.
- 1979 г. Сохраняется та же тенденция.
- 1989 г. Максимальная численность населения городов Новокузнецк, Кемерово, Ленинск-Кузнецкий.
- 2003 г. Снижение численности по крупным промышленным городам или сохранение на прежнем уровне. Незначительное увеличение численности в Мариинске, Калтане, Бачатском, Тяжинском.
- 2008 г. Рост численности населения в Новокузнецке и Кемерово. В остальных городах численность населения на прежнем уровне.

Причины изменения численности населения

- В 1970-1989 гг. шло быстрое развитие промышленности области, промышленные предприятия в основном в Кемерово и Новокузнецке, поэтому здесь быстро растёт численность населения.
- В 2003 г. отмечается снижение численности населения в промышленных городах, зато несколько увеличивается численность таких населённых пунктов, как Мариинск, Шерегеш, Тяжинский, Калтан. Это связано с последствиями промышленного спада 90-х годов.
- В 2008 г. растёт численность населения только в Кемерово и Новокузнецке. Это связано не с развитием промышленности, а с развитием сферы услуг.

Структура формирования населённых пунктов Кемеровской области

| <i>Город</i> | <i>Год основания населённого пункта</i> | <i>Причины развития</i> | <i>Год получения статуса города</i> |
|-------------------|---|-------------------------|-------------------------------------|
| Анжеро-Судженск | 1897 | Добыча угля | 1931 |
| Белово | 1726 | Добыча угля | 1938 |
| Берёзовский | | Добыча угля | 1965 |
| Гурьевск | 1816 | Металлургия | 1938 |
| Калтан | до XX в. – шорский улус | ГРЭС | 1959 |
| Кемерово | 1701 | Промышленность | 1918 |
| Киселёвск | 1770 | Добыча угля | 1936 |
| Ленинск-Кузнецкий | 1763 (Кольчугино) | Добыча угля | 1925 |
| Мариинск | 1698 (Кийское) | Сиб. тракт | 1856 |
| Междуреченск | 1946 | Добыча угля | 1955 |
| Мыски | 1826 | Добыча угля | 1956 |

Структура формирования населённых пунктов Кемеровской области

| <i>Город</i> | <i>Год основания населённого пункта</i> | <i>Причины развития</i> | <i>Год получения статуса города</i> |
|--------------|---|--------------------------|-------------------------------------|
| Новокузнецк | 1618 (Кузнецкий острог) | Металлургия | 1931 |
| Осинники | 1926 (Осиновка) | Добыча угля | 1938 |
| Полысаево | в составе г. Ленинск-Кузнецкого | Добыча угля | 1989 |
| Прокопьевск | 1731 (Монастырское) | Добыча угля | 1931 |
| Салаир | 1626 | Горно-обогатит. комбинат | 1941 |
| Тайга | 1896 | Железная дорога | 1925 |
| Таштагол | 1939 | Добыча железной руды | 1963 |
| Топки | 1914 | Железная дорога | 1933 |
| Юрга | 1886 | Железная дорога | 1949 |

Структура формирования населённых пунктов Кемеровской области

- Формирование населённых пунктов Западной Сибири в XVI – начале XX в. проходило под влиянием трёх основных факторов: расположение крупных аквамагистралей, прохождение Московско-Сибирского тракта (с 40-х гг. XVIII в.) и Транссибирской железнодорожной магистрали (с 1891 г.).
- Реки Кузбасса не являлись крупными транспортными путями, потому на них не возникало крупных населённых пунктов.
- Населённые пункты Кемеровской области возникли в результате:
 - *строительства Сибирского тракта:*
 - Старый Тяжин – XVII в.
 - Малый Антибес – 1640 г.
 - Зеледеево – 1659 г.
 - Варюхино – 1682 г.
 - Мариинск – 1698 г. (с. Кийское).
 - Эти пункты основывались как ямы (почтовые станции) и зимовья.
 - *строительства железной дороги:*
 - Тайга
 - Юрга
 - Топки.

Структура формирования населённых пунктов Кемеровской области

- Причины роста населенных пунктов и превращения их в города:
- *развитие угольной промышленности* – Анжеро-Судженск, Белово, Берёзовский, Киселёвск, Ленинск-Кузнецкий, Междуреченск, Мыски, Осинники, Полысаево, Прокопьевск.
- *развитие металлургической промышленности:* Гурьевск, Кемерово, Новокузнецк.
- *обслуживание Транссибирской магистрали:* Тайга, Топки, Юрга