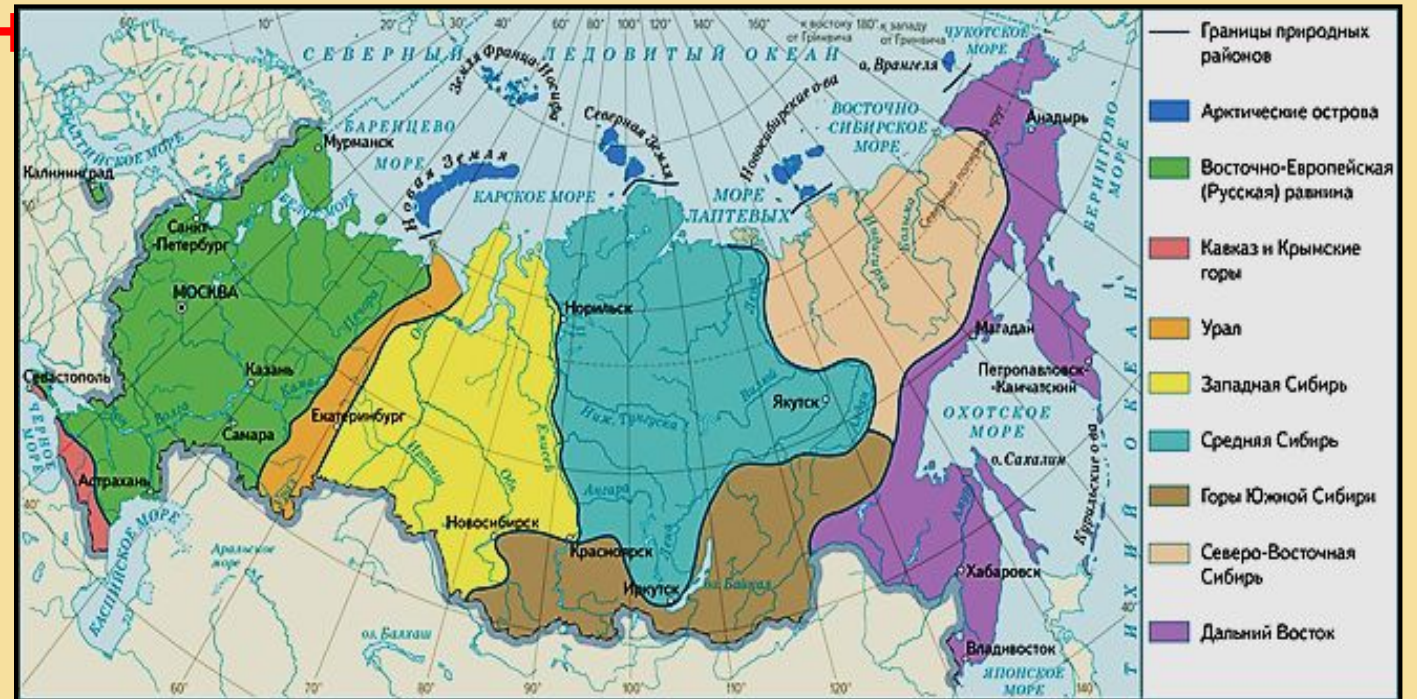


Различные части страны значительно отличаются друг от друга природными, историческими и экономическими условиями. Одни из них давно заселены и освоены, другие только начинают осваиваться. Специализация одних сформировалась на основе богатых местных ресурсов (Западная Сибирь), других - на основе выгодного экономико-географического положения (Центральная Россия). Каждая территория обеспечивает своей продукцией другие части страны, получая взамен то, чего ей не хватает. Происходит обмен результатами труда или **территориальное (географическое) разделение**



Географическое разделение труда (ГРТ).

На первых этапах человеческой истории разделение труда (занятий) производилось по биологическим признакам – по полу, возрасту людей. Огромную роль сыграло разделение труда между племенами кочевников-скотоводов и земледельцев. Большое значение имело разделение физического и умственного труда. Так постепенно возникали зачатки ГРТ. Специализируясь на производстве одного или нескольких видов продукции и услуг, каждая территория обеспечивает ими другие части страны, получая взамен то, что ей недостает. Происходит обмен результатами труда.

Разделение труда между отдельными территориями называют **географическим или **территориальным**.**

Если речь идёт о разделении между отдельными странами или их сообществами – это **международное (межгосударственное) разделение труда**; если между частями одной страны, одного района – **внутригосударственное и межрайонное**.




Почему возникает ГРТ?



Причины ГРТ:

- 1) Различия в количестве и качестве природных ресурсов и условий.
- 2) Различия в географическом положении.
- 3) Уровень развития и структура хозяйства
- 4) Традиции населения, уровень образования и квалификация трудовых ресурсов.



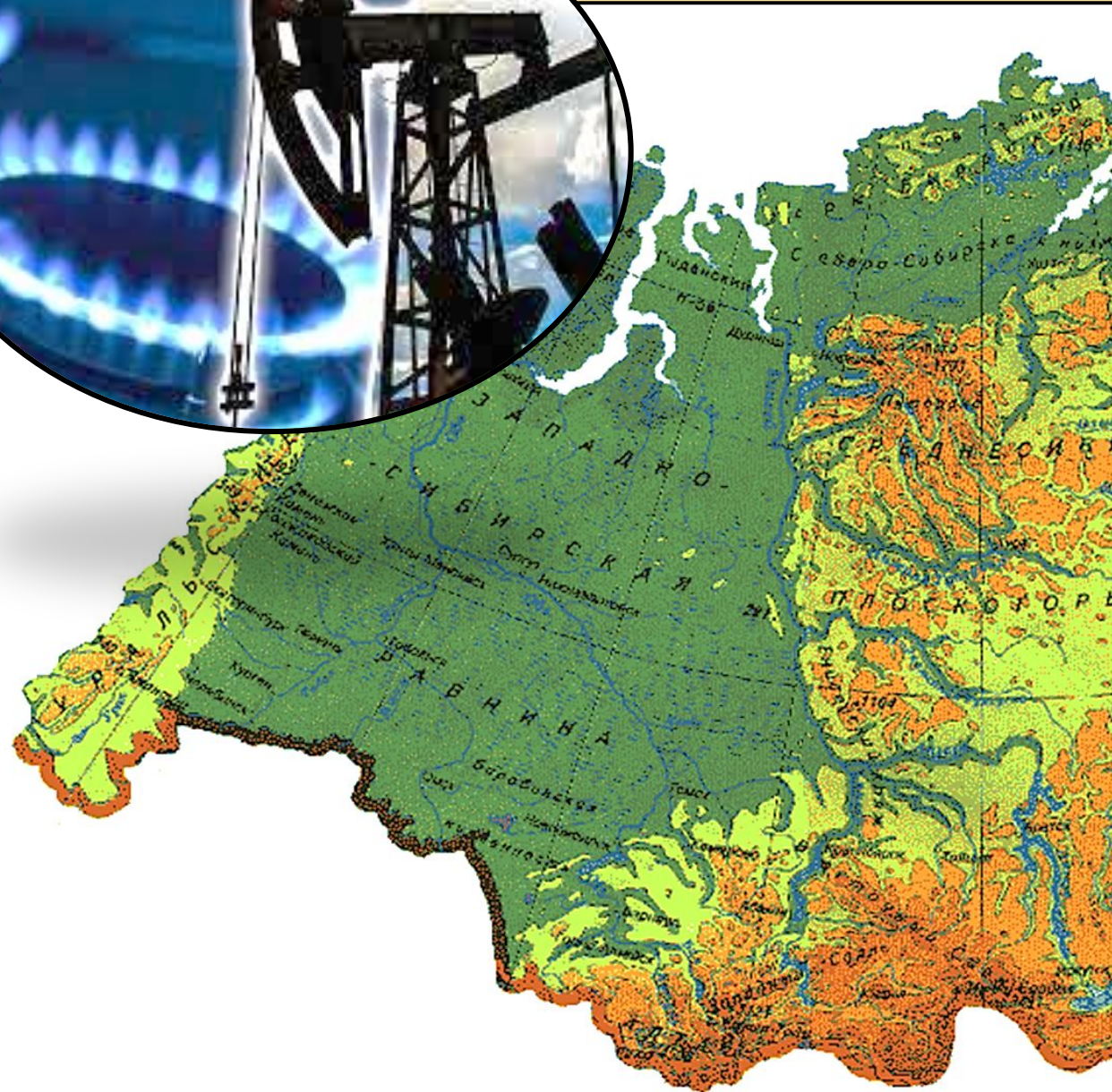
Примеры географического разделения труда

Географическое разделение труда хорошо заметно на примере отдельных стран:

- Канада специализируется на лесной промышленности.
- Сфера деятельности Японии включает производство автомобилей, радиоэлектроники и робототехники.
- Болгария специализируется на агропромышленном комплексе (овощи, фрукты, табак, шерсть, эфиромасличные, сахарная свёкла).
- Саудовская Аравия специализируется на нефтяной промышленности.
- Куба лидирует в производстве табака и сахара.
- Бразилия специализируется на производстве кофе и тростникового сахара.
- Швейцария лидирует в производстве часов, фармацевтической промышленности и банковских услугах.
- Россия специализируется на таких природных ресурсах, как нефть и газ.

Географическое разделение труда выражается в хозяйственной специализации отдельных территорий, которая позволяет стране и её регионам экономить ресурсы, труд и повышать его производительность.

Специализация территории складывается исторически. Однако, по мере развития хозяйства она может изменяться. Например, **Западная Сибирь**, благодаря открытию и разработке **нефти и газа**, получила новую специализацию и новые экономические связи.



Условия специализации

Специализация территории на производстве какой-либо продукции (услуг) складывается лишь в том случае, если:

1) выпуск такой продукции обеспечен ресурсами и условиями;

2) её производство дешевле, чем в других частях страны;

3) эта продукция может выпускаться в значительно большем объёме, чем необходимо для удовлетворения местных потребностей;

4) производство необходимо стране или для решения важных задач, или для ликвидации дефицита, или для экспортных нужд.

Условия специализации

Возможность специализации ещё зависит от развития транспорта, без которого не может быть обмена продуктами, от затрат на их перевозку, определяющихся особенностями экономико-географического положения территории.



Экономический район

В результате географического разделения труда формируются экономические районы.



Экономический район - это территория страны, состоящая из нескольких субъектов (областей, краёв, республик...), которая отличается от других своей специализацией.

АДМИНИСТРАТИВНАЯ КАРТА (экономические районы)



Экономические районы

- Волго-Вятский район
- Восточно-Сибирский район
- Дальневосточный район
- Западно-Сибирский район
- Калининградская область
- Поволжский район
- Северный район
- Северо-Западный район
- Северо-Кавказский район
- Уральский район
- Центрально-Черноземный район
- Центральный район

- границы России
- границы Федеральных округов Российской Федерации
- границы субъектов Российской Федерации

- Москва** - столица России
- Оренбург** - центры субъектов Российской Федерации

Правила выделения районов

Экономические районы – территории, которые отличаются своей специализацией. Отрасли специализации можно определить при помощи формулы: $K = P/N$

Территория одной области не может относиться к разным экономическим районам



При проведении социально-экономического районирования страны стараются не нарушать границы субъектов РФ, поэтому экономический район России представляет группировку нескольких субъектов РФ, расположенных по соседству друг с другом

Отрасль специализации

Крупные экономические районы специализируются в масштабах страны и обмениваются продукцией с другими районами. Они имеют обычно несколько отраслей специализации.

Отрасль специализации – отрасль, ориентированная на экспорт (вывоз за пределы района) своей продукции и услуг. Это «лицо района».

Вокруг них формируются и другие отрасли хозяйственной деятельности: **вспомогательные отрасли**, способствующие развитию отраслей специализации и **обслуживающие отрасли** (сфера услуг).

Как наиболее упрощенно определить отрасли специализации?

Сопоставляя долю населения и долю производимой районом продукции в масштабе страны, можно приблизительно определить **коэффициент специализации (К)** экономических районов по следующей формуле:

$$K = \frac{\Pi}{H},$$

где **Π** - доля продукции района в общем производстве страны (по данной отрасли);

H - доля населения района в общем населении страны.

При $K > 1$ рассматриваемая отрасль является отраслью специализации.

Задание:

Определить отрасли специализации **Центрального экономического района:**

Население – **32 млн. чел.**

Доля продукции машиностроения - **30%**

Коэффициент специализации у **вспомогательных и обслуживающих** отраслей меньше **1,0.**

Современная Россия состоит из двух огромных частей (экономических зон):



**Западного макрорегиона
(Европейская Россия с
Уралом)**



**Восточного макрорегиона
(Азиатская Россия)**

Они отличаются историческими особенностями освоения территории, особенностями природы, уровнем и проблемами экономического развития, соотношением основных ресурсов и их использованием, перспективами социально-экономического развития.

Экономические зоны РФ

25% территории
78% населения страны.

- Здесь сосредоточен основной
производственный, трудовой и научный
потенциал страны: 4/5 всей
промышленной и с/х продукции страны; 90%
финансовых средств России; 90% научного
потенциала



75% территории
22% населения страны.

- Основные запасы нефти, газа, угля, руд цветных, редких и благородных металлов,
- более $\frac{3}{4}$ гидроэнергетических и водных ресурсов,
- уникальные запасы спелой древесины
- биоресурсы Тихого океана.

Территорию России можно подразделить и на более мелкие части - экономические районы.

Основой для деления страны на экономические районы является **ГРТ**.

Выделяют **11** районов
(**8** - в Западном макрорегионе и **3** - в Восточном).



В России выделено **11** **экономических районов**, которые объединены в два макрорегиона.

Западный макрорегион	Восточный макрорегион
Северный Северо-Западный Центральный Волго-Вятский Центрально-Чернозёмный Поволжский Северо-Кавказский Уральский	Западно-Сибирский Восточно-Сибирский Дальневосточный

Экономическое районирование учитывает целый комплекс признаков:

- *Географическое положение территории*
- *Природные условия*
- *Природные ресурсы*
- *Историческое развитие*
- *Особенности культуры региона*
- *Особенности населения*
- *Хозяйственная специализация*

Смысл хозяйственной специализации региона -

достижение максимального экономического эффекта:

экономия сырья, энергии, транспортных и трудовых затрат, получение продукции высокого качества и в больших количествах.

Стратегия пространственного развития России

В феврале 2019 г. Министерство экономического развития России разработало новую стратегию пространственного развития России на период до **2025г.** Согласно стратегии территория РФ разделена на **12 макрорегионов:**

Центральный,
Центрально-Чернозёмный,
Северо-Западный,
Северный,
Южный,
Северо-Кавказский,
Волго-Камский,
Волго-Уральский,
Уральско-Сибирский,
Южно-Сибирский,
Ангаро-Енисейский,
Дальневосточный.



12 макрорегионов, на которые была разделена территория Российской Федерации согласно «Стратегии пространственного развития Российской Федерации на период до 2025 года» (Распоряжение Правительства РФ от 13 февраля 2019 г. № 207-р).

1. Центральный макрорегион, включающий Брянскую область, Владимирскую область, Ивановскую область, Калужскую область, Костромскую область, Московскую область, Орловскую область, Рязанскую область, Смоленскую область, Тверскую область, Тульскую область, Ярославскую область, г. Москва

2. Центрально-Черноземный макрорегион, включающий Белгородскую область, Воронежскую область, Курскую область, Липецкую область, Тамбовскую область

3. Северо-Западный макрорегион, включающий Республику Карелия, Калининградскую область, Вологодскую область, Ленинградскую область, Мурманскую область, Новгородскую область, Псковскую область, г. Санкт-Петербург

4. Северный макрорегион, включающий Республику Коми, Архангельскую область, Ненецкий автономный округ

5. Южный макрорегион, включающий Республику Адыгея, Республику Кабардино-Балкарскую Республику, Краснодарский край, Астраханскую область, Волгоградскую область, Ростовскую область, г. Севастополь

6. Северо-Кавказский макрорегион, включающий Республику Дагестан, Республику Ингушетия, Кабардино-Балкарскую Республику, Карачаево-Черкесскую Республику, Республику Северная Осетия - Алания, Чеченскую Республику, Ставропольский край

7. Волго-Камский макрорегион, включающий Республику Марий Эл, Республику Мордовия, Республику Татарстан, Удмуртскую Республику, Чувашскую Республику, Пермский край, Кировскую область, Нижегородскую область

8. Волго-Уральский макрорегион, включающий Республику Башкортостан, Оренбургскую область, Пензенскую область, Самарскую область, Саратовскую область, Ульяновскую область

9. Уральско-Сибирский макрорегион, включающий Курганскую область, Свердловскую область, Тюменскую область, Челябинскую область, Ханты-Мансийский автономный округ - Югру, Ямало-Ненецкий автономный округ

10. Южно-Сибирский макрорегион, включающий Республику Алтай, Алтайский край, Кемеровскую область, Новосибирскую область, Омскую область, Томскую область

11. Ангаро-Енисейский макрорегион, включающий Республику Тыва, Республику Хакасия, Красноярский край, Иркутскую область

12. Дальневосточный макрорегион, включающий Республику Бурятия, Республику Саха (Якутия), Забайкальский край, Камчатский край, Приморский край, Хабаровский край, Амурскую область, Магаданскую область, Сахалинскую область, Еврейскую автономную область, Чукотский автономный округ



Цифры на карте обозначены:

ОБЛАСТИ

- 1 – Архангельская
- 2 – Астраханская
- 3 – Белгородская
- 4 – Брянская
- 5 – Владимирская
- 6 – Волгоградская
- 7 – Вологодская
- 8 – Воронежская
- 9 – Ивановская
- 10 – Калининградская
- 11 – Калужская
- 12 – Кемеровская
- 13 – Кировская
- 14 – Костромская
- 15 – Курганская
- 16 – Курская
- 17 – Ленинградская
- 18 – Липецкая
- 19 – Магаданская
- 20 – Московская
- 21 – Мурманская
- 22 – Нижегородская
- 23 – Новгородская
- 24 – Новосибирская
- 25 – Омская
- 26 – Оренбургская
- 27 – Орловская
- 28 – Пензенская
- 29 – Псковская
- 30 – Ростовская
- 31 – Рязанская
- 32 – Самарская
- 33 – Саратовская
- 34 – Сахалинская

РЕСПУБЛИКИ

- 35 – Свердловская
- 36 – Смоленская
- 37 – Тамбовская
- 38 – Тверская
- 39 – Тульская
- 40 – Тюменская
- 41 – Ульяновская
- 42 – Челябинская
- 43 – Ярославская
- 44 – Адыгея
- 45 – Башкортостан
- 46 – Бурятия
- 47 – Дагестан
- 48 – Ингушетия
- 49 – Кабардино-Балкария
- 50 – Калмыкия
- 51 – Карачаево-Черкесия
- 52 – Карелия
- 53 – Крым
- 54 – Марий Эл
- 55 – Мордовия
- 56 – Северная Осетия
- 57 – Татарстан
- 58 – Удмуртия
- 59 – Хакасия
- 60 – Чувашия

- 61 – Еврейская автономная область
- 62 – Ненецкий автономный округ

К Р А Я

- 63 – Забайкальский
- 64 – Камчатский
- 65 – Краснодарский
- 66 – Пермский
- 67 – Приморский
- 68 – Ставропольский
- 69 – Хабаровский

Основными принципами выделения макрорегионов являются:

- 1) территориальная общность субъектов Российской Федерации, характеризующаяся соседским положением.**
- 2) значительный потенциал межрегионального взаимодействия и кооперации.**
- 3) наличие в составе каждого макрорегиона одного или нескольких крупнейших центров экономического роста.**
- 4) наличие (или возможность создания) объектов транспортной, энергетической, информационно-коммуникационной инфраструктуры, обеспечивающих связность субъектов и выход к международным рынкам или транспортным коридорам «Запад – Восток», «Север – Юг».**
- 5) наличие (или возможность создания) объектов отраслей социальной сферы федерального значения, способствующих повышению транспортной доступности оказания услуг указанных отраслей в пределах макрорегиона.**

Территориально-производственные комплексы

В экономических районах России наиболее рациональными формами территориальной организации являются **территориально-производственные комплексы (ТПК)**,

ТПК – сочетание экономически взаимосвязанных различных предприятий, сосредоточенных на определённой территории и комплексно использующих её ресурсы.

- ТПК даёт экономию средств за счёт близкого размещения предприятий, использующих единую транспортную сеть, энергетическую, строительную базу, природные и трудовые ресурсы.
- Даёт возможность использования вторичного сырья (металлолом) и отходов.
- ТПК различаются по охвату территории и составу отраслей. Они

Домашнее задание:

1) § 34-35;

2) подготовиться к КР по теме «**Районирование и ГРТ**».

