



Добро пожаловать в Алтайский край!



КАРТА АЛТАЙСКОГО КРАЯ



Площадь Алтайского края 168 тыс.кв.км. Протяженность с севера на юг — 500 км, а с запада на восток — 560 км.

ГЕРБ АЛТАЙСКОГО КРАЯ



ГОРНОРУДНОЕ
ДЕЛО


КАМНЕРЕЗНОЕ
ДЕЛО



**Высшая точка Алтайского края — 2490 м —
Маяк Шангина -находится в истоках реки
Кумир на Коргонском хребте.**



**«Тавдинские пещеры»
(Алтайский район)**



В Денисовой пещере (долина реки Ануй в Солонешенском районе) обнаружены останки древнего человека возрастом 42 тысячи лет.



**Главная река Алтайского края -
Обь, образуемая от слияния
рек Бии и Катунь.**



Малиновое озеро в Михайловском районе Алтайского края площадью около 11 квадратных километров

Кулундинское озеро — одно из самых больших озер Сибири и самое большое озеро Алтайского края.



Озеро Большое Яровое — это соленое озеро, расположенное посреди Кулундинской степи в западной части Алтайского края. Является самым популярным озером Сибири. Славится своей целительной рапой и лечебными грязями.





Почему озеро называется Ая?

Легенда гласит, что девушка любила молодого человека, и тот отвечал взаимностью. Но не суждено было быть продолжению их любви. Девушка, узнав о том, что родители хотят ее выдать замуж за богатого, но не любимого человека, взошла вместе со своим возлюбленным на самую высокую скалу на берегу озера, куда они всегда ходили гулять вдвоем, и бросилась в озеро. Молодой человек растерялся, а, поняв, что он навсегда потерял подругу, долго кричал «А я? А я? А я?». Отсюда и пошло название озера.

**Озеро — Ая, голубая жемчужина низкогорий Алтая.
Находится в селе Катунь Алтайского района**






Каскад водопадов находится в верхнем течении реки Шинок. Всего их насчитывается девять, включая один водоскат. Самые известные из них — водопады Седой, Рассыпной, Скаты.

**Рассыпной (Йог, Водопад Большой Прыжок)
Второй водопад каскада очень живописный. Ниспадающий с 25-метровой высоты поток воды сначала прыгает на ступеньку, а потом рассыпается множеством водяных брызг.**



Водопад Седой (Большой, Жираф) является высочайшим водопадом Алтайского края. Он низвергается вниз с 72-метровой скалы.

Скаты (Ласковый Мираж, Трамплин)





Вдоль правого берега Оби почти на всем протяжении тянется сосновый бор. Уникальные ленточные сосновые боры левобережья имеют интересную историю происхождения, связанную с древним оледенением и существованием большого моря на юге Западно-Сибирской низменности. Сток из этого моря долгое время осуществлялся по глубоким ложбинам в сторону Аральского бассейна. После потепления климата, когда Обь вновь потекла в моря Северного Ледовитого океана, на песках, накопившихся в ложбинах древнего стока, поселилась сосна. Таким образом, и образовались пять лент сосновых боров, протянувшихся параллельно друг другу от Оби на юго-запад в сторону реки Иртыш и Кулундинской низменности.




Алтайский кедр - одно из самых удивительных и целебных деревьев нашей планеты. Произрастают в верхней части горных хребтов с высоты примерно 1500 метров и до верхней границы леса. Лечебными свойствами обладает и кедровая смола, и хвоя, и орехи, и древесина. Используются даже стружки и опилки для наполнения подушек и матрасов.





Очень много в Алтайском крае лекарственных трав, из которых широко известны чудодейственные свойства золотого и маральего корня, солодки и красного корня и др. На таежных лугах с горным разнотравьем пчелы собирают исключительно ароматный мед, слава о котором известна далеко за пределами нашей страны.



Марал, подвид благородного оленя - крупный олень из отряда парнокопытных.

Маралы держатся небольшими стадами, в которые входят 3—6 особей. Стадо состоит из взрослой самки и ее потомства за несколько лет.

Зимой маралам становится трудно передвигаться по снегу, и их кормовые участки сокращаются в несколько раз.


Если летом олени ведут практически оседлый образ жизни, то в зимнее время они вынуждены перемещаться в поисках малоснежных мест. В горах маралы спускаются вниз на места зимовок. Такие кочевки могут достигать 100 км. Летом марал пасется

днем, вечером и часть ночи, а в жару отдыхает, укрывшись от насекомых.

Панты, или бархатные рога оленей, имеют большую ценность, благодаря своим лечебным свойствам.




**Основатель
города
Барнаула
известный
русский
горнозаводчик
Акинфий
Демидов,
имевшего к
началу XVIII
века крупные
заводы на
Урале.**





**Большая
колыванская ваза
 («Царица ваз») из
зелёно-волнистой
яшмы —
произведение
камнерезного
искусства,
изготовленная в
поселке Колывань
Алтайского края,
экспонирующееся
в
Государственном
Эрмитаже.**




**Иван Иванович Ползунов -
алтайский механик,
изобретатель паровой
двигатель в 1763 году**







Конструктор надежного автоматического оружия Михаил Тимофеевич Калашников родился в 1919 г. в с. Курья Алтайского края



**Герман Степанович Титов (1935 — 2000 гг.) — космонавт № 2 -
родился в с. Майское Утро и вырос в с. Полковниково
Косихинского района.**



Немало деятелей киноискусства родилось на земле Алтайского края: Пырьев Иван Александрович, Валерий Золотухин, Михаил Евдокимов, Александр Панкратов-Черный. Но поистине всенародной любовью пользуется уроженец с. Сrostки Бийского района Василий Макарович Шукшин.



Барнаул – столица Алтайского края





**Курорт
всероссийского
значения - город
Белокуриха.**





**Гора Синюха является
наивысшей точкой
Колыванского хребта,
расположенного на северо-
западе Алтайских гор. Гора
признана памятником природы
с 1998 года и входит в
территорию Тигирекского
заповедника. Район Горная
Колывань тянется вдоль
границы с Казахстаном.**



Алтайский район находится в юго-восточной части Алтайского края. Рельеф – горный и предгорный. Природа словно специально собрала на территории Алтайского района все самое интересное, чем богат Алтай. Это высокие горы, покрытые темно-зеленой тайгой, и тучные черноземные поля в предгорной части, живописные реки, главная из которых – красавица Катунь, много озер, и среди них одно из самых интересных озер Алтая – озеро Ая.


Алтайский район известен большим количеством карстовых образований – пещер, воронок, провалов. Мягкий климат позволяет выращивать фруктовые деревья, необычные для горных территорий. В знаменитом фруктовом саду пос. Алтайского растут яблоки, груши, сливы.





2019 год







**Спасибо за
внимание!**

