

ГОСУДАРСТВЕННОЕ ПРОФЕССИОНАЛЬНОЕ
ОБРАЗОВАТЕЛЬНОЕ УЧРЕЖДЕНИЕ “МАРИИНСКИЙ
ПЕДАГОГИЧЕСКИЙ КОЛЛЕДЖ ИМЕНИ ИМПЕРАТРИЦЫ
МАРИИ АЛЕКСАНДРОВНЫ”
СПЕЦИАЛЬНОСТЬ: “ПРЕПОДАВАНИЕ В НАЧАЛЬНЫХ
КЛАССАХ”
ТЕМА: ФЬОРДЫ.

Выполнила: студентка 2 курса,

182 группы

Жукова Дарья

СОДЕРЖАНИЕ

1. Понятие

2. Характеристика

3. 9 занимательных фактов о
норвежских фьордах

ПОНЯТИЕ.

Фьорд, также
фьёрд, фиорд
(норв. fjord) — узкий,
извилистый и глубоко
врезавшийся в сушу
морской залив со
скалистыми
берегами. Длина
фьорда в несколько
(чаще всего, в
десятки) раз
превосходит
ширину.


ХАРАКТЕРИСТИКА

Большая часть фьордов имеет тектоническое происхождение и возникла при резком и внезапном изменении направления движения тектонических плит — со встречного на противоположное. В результате этого, на краях плит, уже сжатых предварительным встречным движением, образуются многочисленные трещины и разломы, которые заполняются морской водой. В этом случае фьорд может иметь значительную глубину, в целые сотни метров, а иногда и более километра. В ряде случаев возникновение фьордов является результатом обработки ледниками (в эпоху четвертичного оледенения) речных долин и тектонических впадин с последующим затоплением их водой. Благодаря своей красоте и живописности — вздымающиеся прямо из воды скалы, покрытые густой растительностью горы, снежные вершины — фьорды пользуются популярностью у туристов всего мира.

9 ЗАНИМАТЕЛЬНЫХ ФАКТОВ О НОРВЕЖСКИХ ФЬОРДАХ

1. Всего в Норвегии 90 основных фьордов, у каждого из которых имеется от 3 до 10 ответвлений.

2. «Королем фьордов» называют Согне-фьорд длиной 219 км шириной 6 км и максимальной глубиной 1308 метров.




3. Вторым по длине в Норвегии и третьим — в мире является Хардангерфьорд, известный также как «сады Норвегии». Такое название он получил неспроста, дело в том, что именно в этом районе раскинулось наибольшее количество фруктовых садов в стране. Хардангерфьорд имеет большое количество рукавов, через один из которых, фьорд Фюксесунд, проходит наш маршрут Вершины, озера и фьорды Бергенских гор.

4. На фьордах стоят некоторые города Норвегии.


Например, Осло-фьорд стал центром столицы этого государства. Впрочем, географы до сих пор спорят, фьорд это или не фьорд. Некоторые полагают, что это просто залив. Увидеть его и составить собственное мнение можно в одном из наших многочисленных походов по Норвегии, ведь большинство из них начинается именно в столице Осло.

Например, поход на наивысший пик Норвегии и озеро Енде или поход по плато Хардангрервидда к Языку Тролля.



5. Пожалуй, самым известным в Норвегии можно по праву считать Люсефьорд, что в переводе означает «светлый фьорд», от цвета окружающих его скал. Известен он еще и потому, что именно над ним возвышается известная скала Кафедра Проповедника или Прекестулен, а также застрявший между двух скал камень Кьераг (kjerag).

Полюбоваться на чудеса норвежской природы можно в наших походах Чудеса западной Норвегии: Язык Тролля, Скала Кафедра и Скала Горошина и Чудеса Норвегии: трекинг и автобусный тур.



6. Один из самых загадочных фьордов — Гейрангер.

Норвегия хранит легенду, связанную с его появлением.

Этот фьорд знаменит живописными водопадами, названными Жених и Семь сестёр. По легенде, в

незапамятные времена к семи сестрам пришёл

молодой викинг. Он хотел

выбрать себе жену, но так и не

смог определиться, какая из

девушек ему больше

нравится, ведь все сёстры

отличались небывалой


красотой. Юноша

превратился в водопад, а за


ним и девушки обернулись

потоками воды,

широкая река, соединяющая фьорд с океаном.



7. Фьорды в Норвегии – место, предназначенное для умиротворённого созерцания. Купаться в их водах мало кому придёт в голову, ведь температура воды тут не поднимается выше 7 градусов. Такая ванна будет комфортна разве что для очень закалённых граждан.



8. В праздничном календаре скандинавских стран у фьордов есть своя дата: 12 июля. В этот день проводят концерты, выставки и лекции экологической направленности, призванные привлечь внимание к охране прибрежных вод. Днём фьордов 12 июля стало в 1991 году.

9. Фьорды считаются визитной карточкой именно Норвегии, хотя они есть и в других странах: Чили, Новой Зеландии, Северной Америке, а также в Арктике.