





Arctic Ocean

Atlantic Ocean

Pacific Ocean

**Egypt**

OnTheWorldMap.com

Indian Ocean

Pacific Ocean

Atlantic Ocean

Southern Ocean

π



PRIMUS  
INTER  
PARES  
SCHOOL

$\pi$



PRIMUS  
INTER  
PARES  
SCHOOL

$\pi$

PRIMUS  
INTER  
PARES  
SCHOOL



річка Ніл в  
Каїрі

$\pi$

PRIMUS  
INTER  
PARES  
SCHOOL



Міст Каср-ель-  
Ніл

$\pi$



PRIMUS  
INTER  
PARES  
SCHOOL

$\pi$

PRIMUS  
INTER  
PARES  
SCHOOL

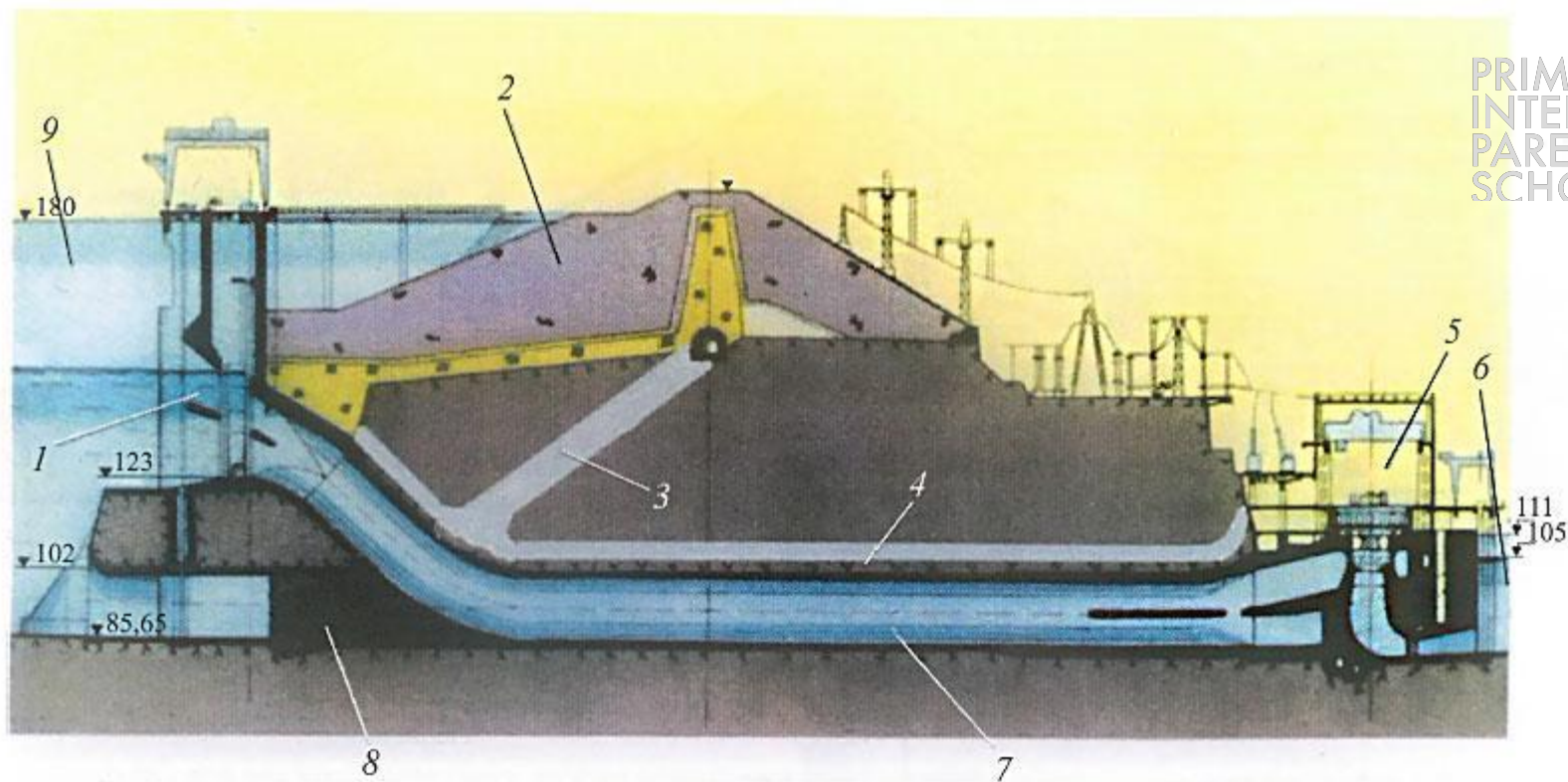




$\pi$



PRIMUS  
INTER  
PARES  
SCHOOL



Продольный разрез по водоприемнику, туннелям и зданию гидроэлектростанции:

- 1 — водоприемник; 2 — плотина; 3 — цементационная завеса;
- 4 — укрепительная цементация; 5 — здание ГЭС; 6 — отводящий канал;
- 7 — туннельная деривация; 8 — бетонная пробка; 9 — подводящий канал

$\pi$



PRIMUS  
INTER  
PARES  
SCHOOL

$\pi$



PRIMUS  
INTER  
PARES  
SCHOOL

π

A		H		O		V	
B		I		P		W	
C		J		Q		X	
D		K		R		Y	
E		L		S		Z	
F		M		T		SH	
G		N		U			

$\pi$

PRIMUS  
INTER  
PARES  
SCHOOL




$\pi$

PRIMUS  
INTER  
PARES  
SCHOOL




π



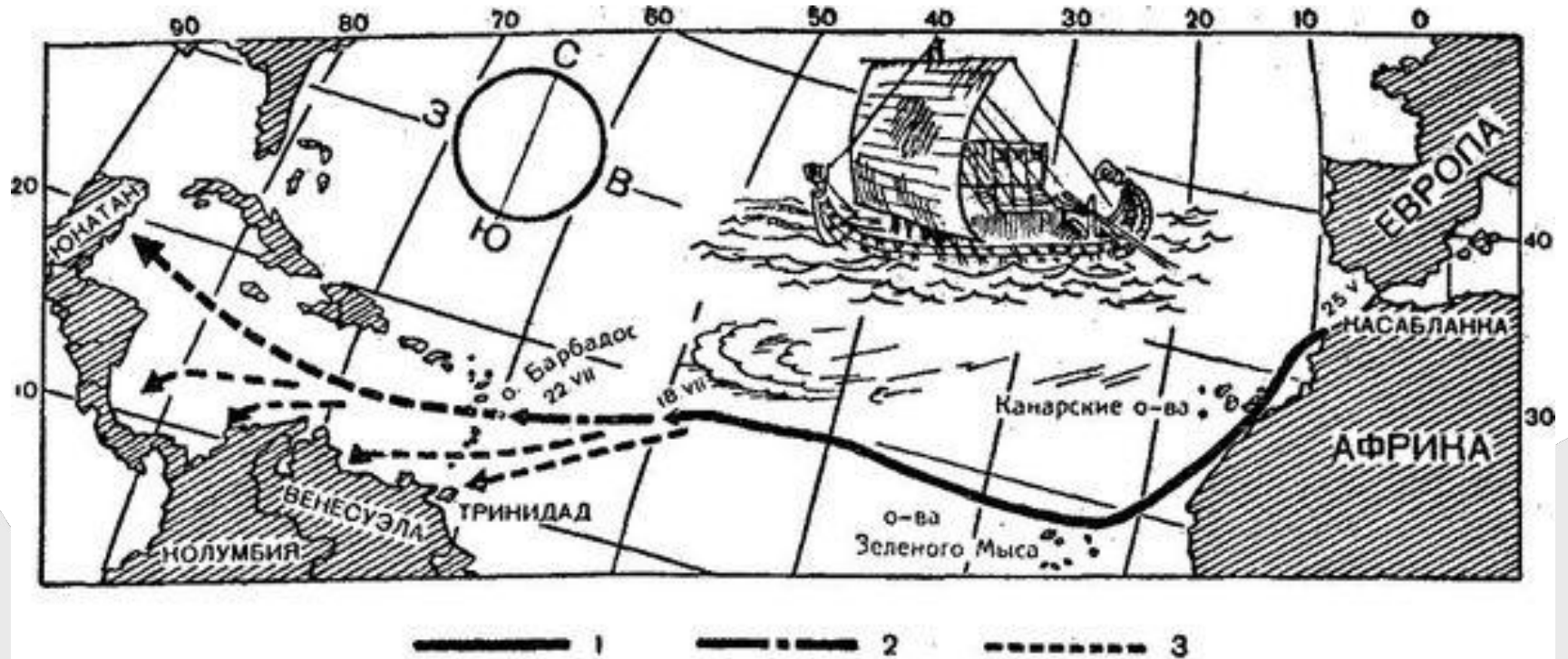
Мир в представлении архаичных египтян: внизу -- Земля, над ней богиня неба; налево и направо - шлюп господа Солнышки показывающий ход Солнца по небу от восхода до захода.



$\pi$



PRIMUS  
INTER  
PARES  
SCHOOL



$\pi$



PRIMUS  
INTER  
PARES  
SCHOOL



$\pi$



PRIMUS  
INTER  
PARES  
SCHOOL

$\pi$



PRIMUS  
INTER  
PARES  
SCHOOL