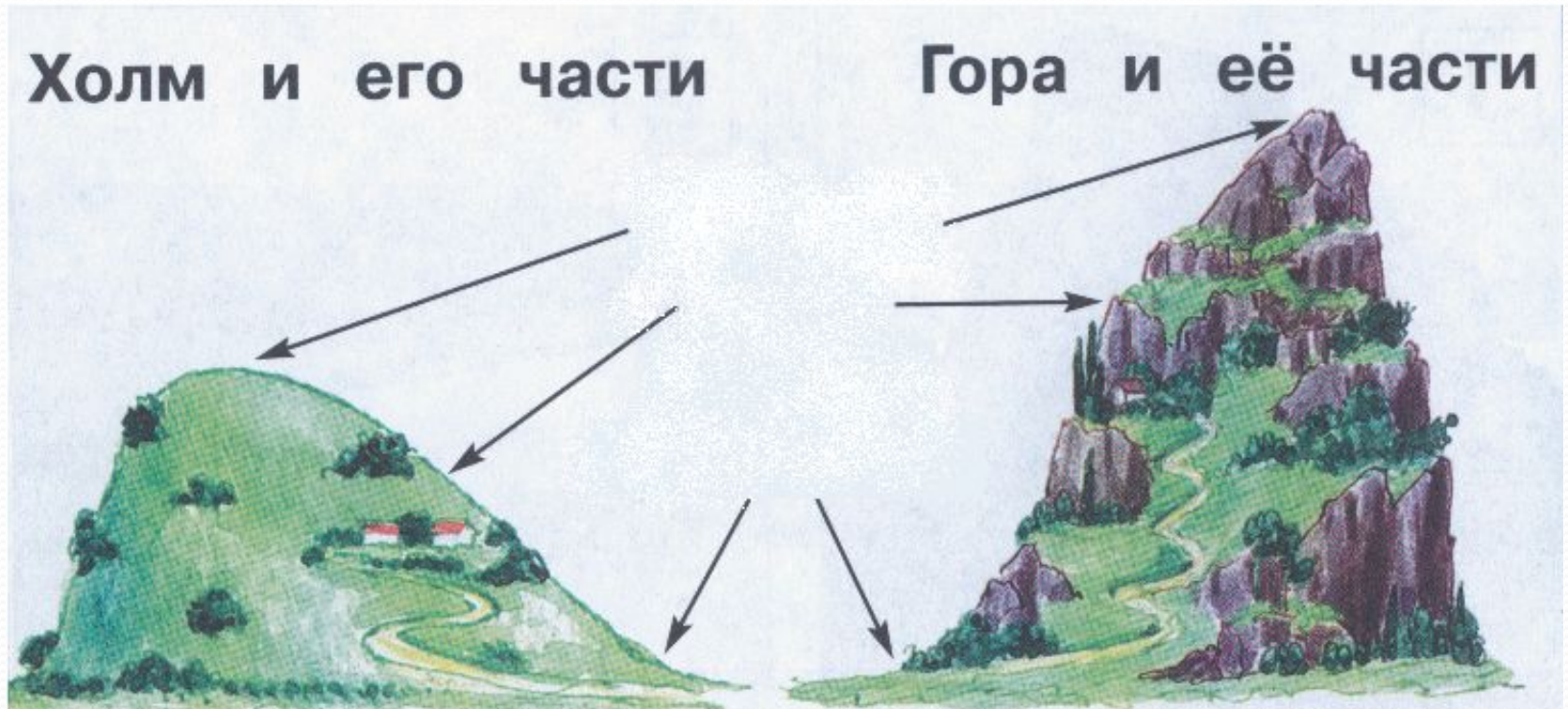


«Водоёмы Свердловской области»


Какие формы земной поверхности вы знаете?



Покажи на слайде части горы и холма.



Какие водоёмы вы знаете?



Водохранилище

Водоёмы

Искусственные

Естественные

Пруд

Водохранилище

Канал

Океан

Озеро

Река

Море

Искусственные водоёмы

Чем различаются:

- пруд
- канал
- водохранилище

Части реки



Какие водоёмы
есть в вашей
местности?



река

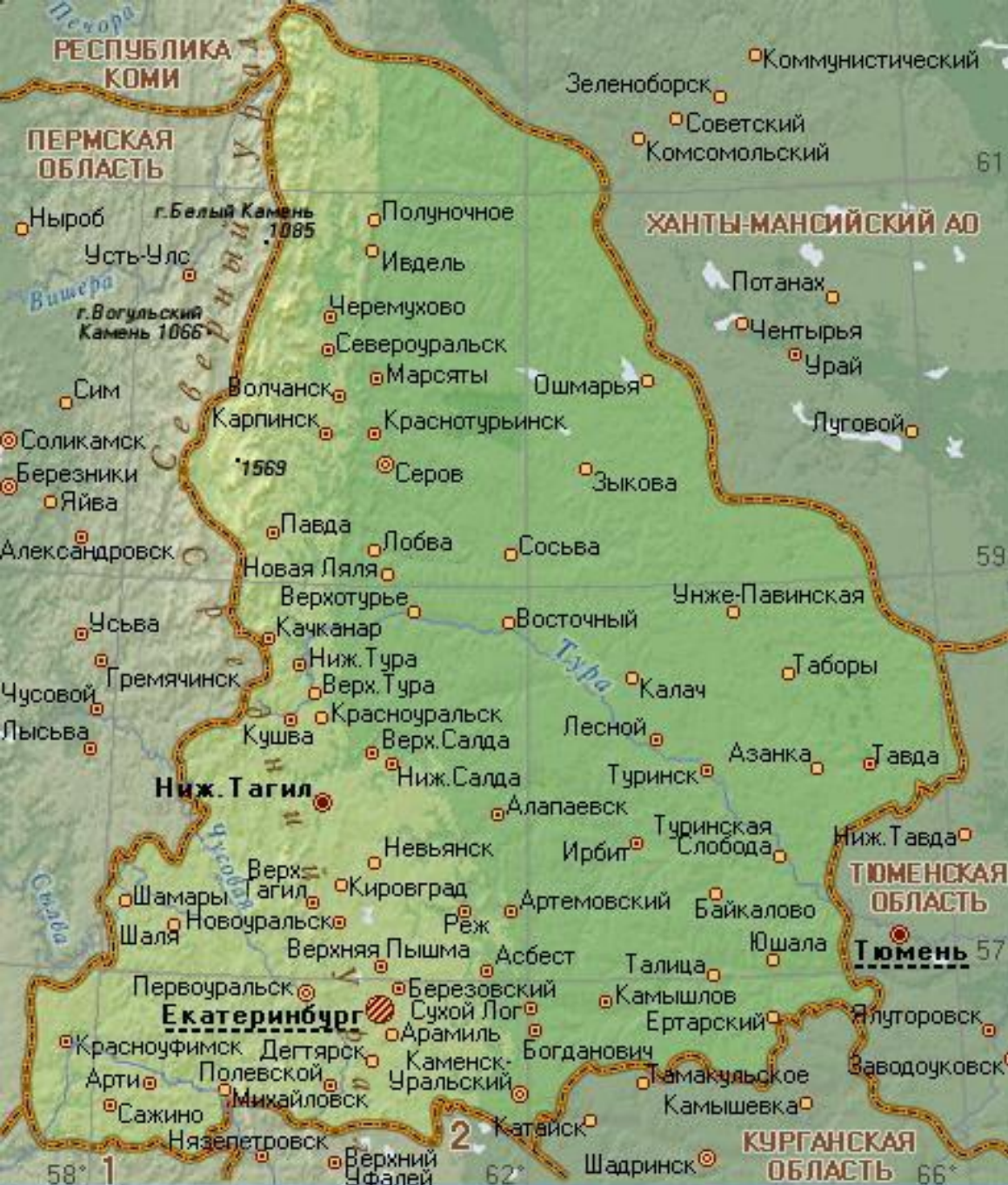
ручьи

пруд









Интересные факты о наших водоёмах:

Самое глубокое озеро Свердловской области, Бездонное, имеет площадь всего 30 кв. метров. (Нижний Тагил)

Максимальная глубина Пелымского Тумана всего 1,5-2 метра. В пятёрке самых больших озёр оно имеет наименьшую глубину. Географический термин «туман» в языке манси обозначает озеро, образованное разливом реки.

Озеро Пелымский Туман



Озеро Бездонное



Таватуй считается одним из самых молодых озёр области. Ему около 10-15 тысяч лет.

Название озера Синтур переводится с мансийского «сердце-озеро»: водоём расположен в центре обширного болота.

Название озера Большая Индра не имеет никакого отношения к имени индийского бога Индры. С хантыйского гидроним переводят как «большое озеро».

Озеро Таватуй



Озера Синтур



Reki-Ozera.ru

Большая Индра

