


Византия (395 -1453г.г.)

Карта римской империи к 4 в. Н.э. В 330 г император Константин перенес столицу в г. Византий (стал называться Константинополь). В 395 г. империя распалась на западную и Восточную (Византию)

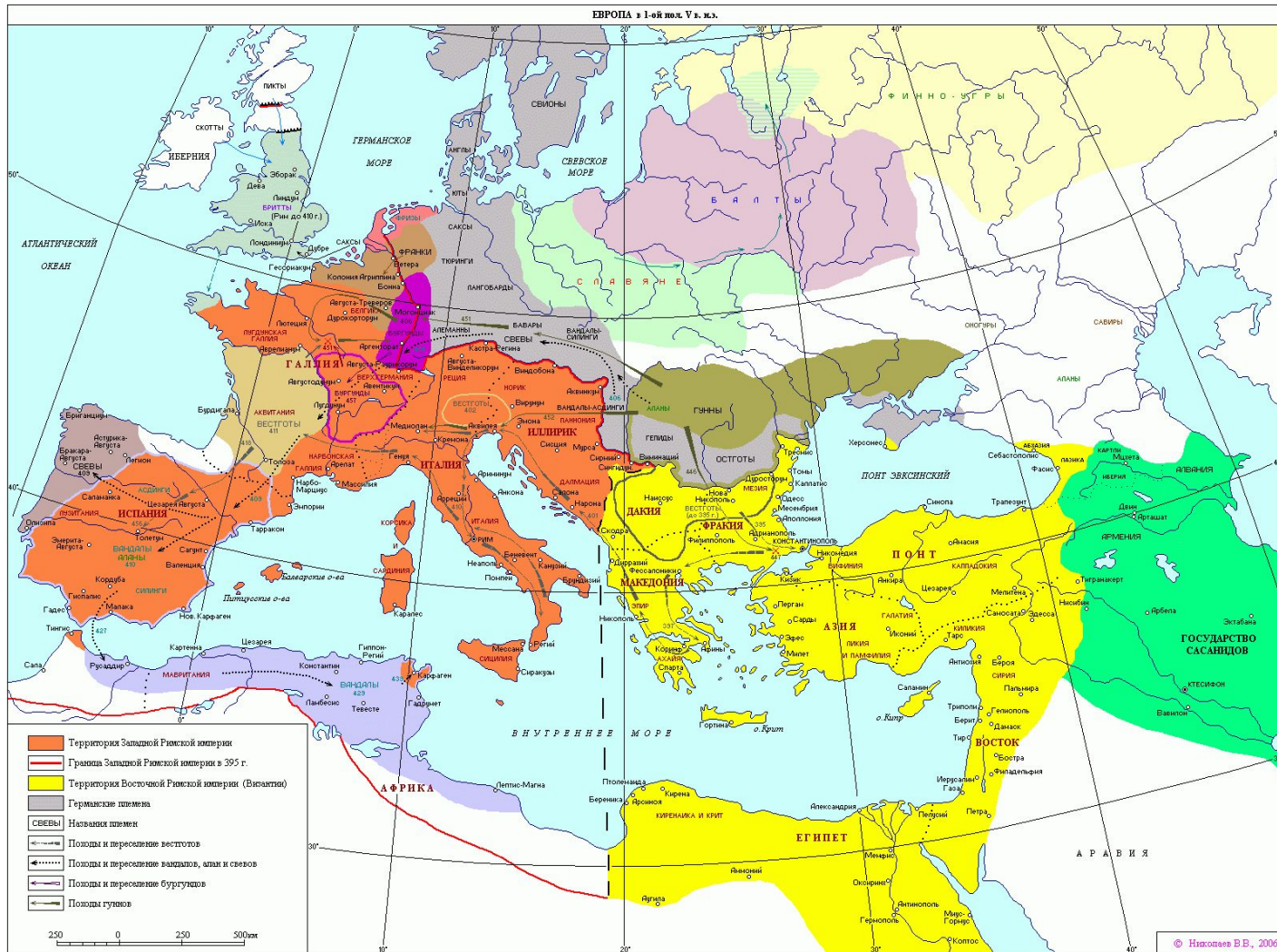




При Юстиниане I (527–565) Византийская империя достигла наивысшего расцвета. В результате военных кампаний на Западе удалось расширить границы империи, включив в нее все Средиземноморье — Северную Африку, Италию, часть Испании, Сардинию, Корсику и Сицилию. Иногда говорят о «Юстиниановой Реконкисте». Частью империи вновь стал Рим.



Византия в 5- 6 веках при Юстиниане



Юстиниан развернул обширное строительство по всей империи, а в 537 году завершилось создание нового собора Святой Софии в Константинополе. Собор Святой Софии в Стамбуле возводился на холме, и своим положением выделялся на общем фоне города. Подобное решение поражало современников. Особенно выделялся его купол, видимый со всех сторон города, и выделяющийся в плотной застройке Константинополя.



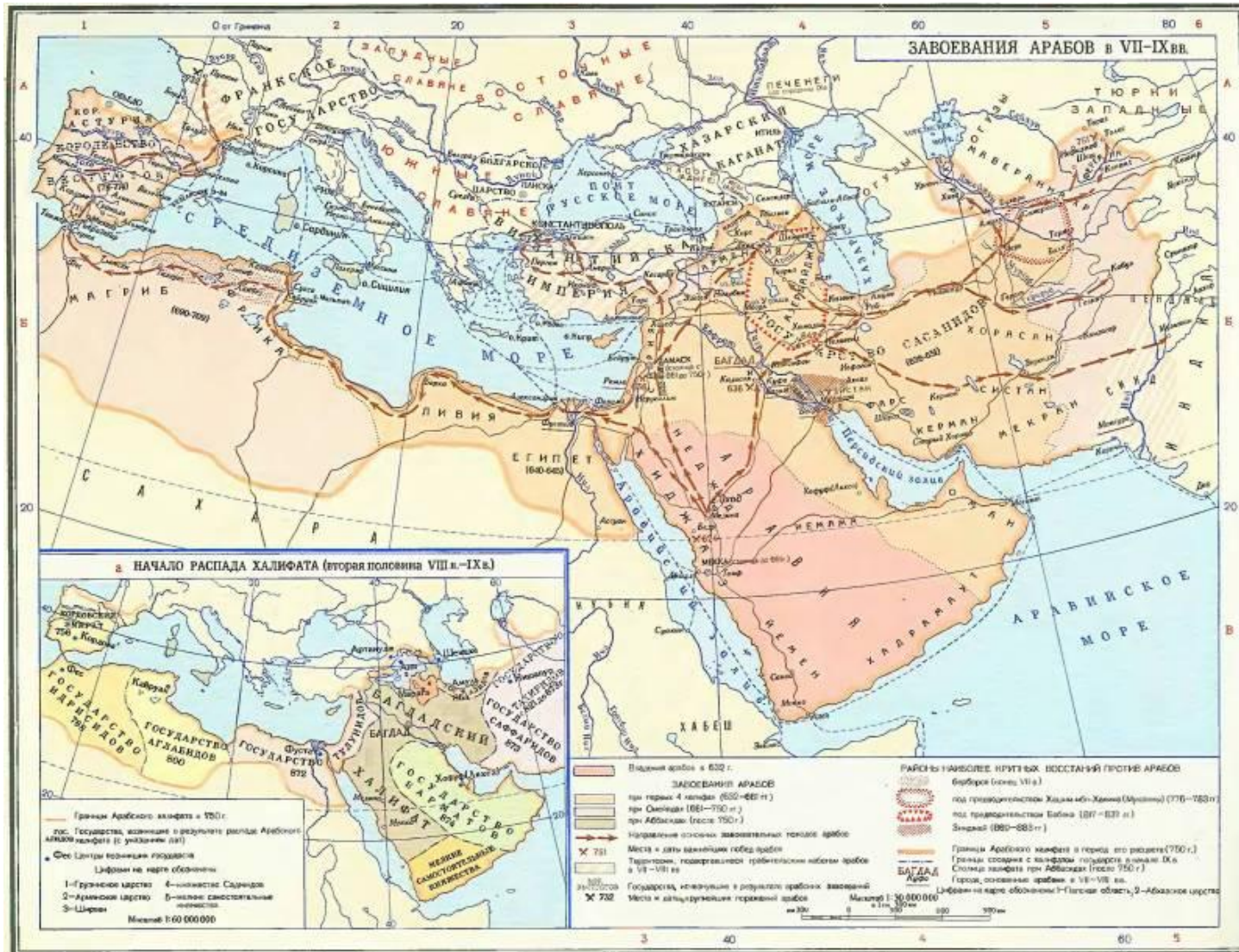
642 год — завоевание арабами Египта

Первая волна арабских завоеваний в византийских землях продолжалась восемь лет — с 634 по 642 год. В результате от Византии были отторгнуты Месопотамия, Сирия, Палестина и Египет

- Потеряв плодородные территории, которые обеспечивали ее зерном, империя погрузилась в глубокий внутренний кризис. На середину VII века приходится сокращение денежного обращения и упадок городов (как в Малой Азии, так и на Балканах, которым угрожали уже не арабы, а славяне) — они превратились либо в деревни, либо в средневековые крепости. Единственным крупным городским центром остался Константинополь, но атмосфера в городе изменилась и античные памятники, привезенные туда еще в IV веке, стали внушать горожанам иррациональные страхи. Константинополь лишился также доступа к папирусу, который производился исключительно в Египте, что привело к удорожанию книг и, как следствие, упадку образованности.

-

Карта Византии 7-8 века в период арабских завоеваний



Извне Византийскую империю теснили с севера **болгары** (в IX – X в.), с востока турки-сельджуки. На Балканах Византия занимает только южные земли и в Азии – территорию малой Азии.(желтый цвет)



С 11 века территорию Малой Азии захватывают тюркские племена (турки-сельджуки), пришедшее с Центральной Азии. Они постепенно теснят местное население, смешиваются с ним- идет образование нового этноса – турков (османов) в 1299 г их правитель Осман I создал на территории малой азии первое османское княжество.



В 1204 году армия крестоносцев, испытывавшая недостаток денег на поход в Палестину, захватили Константинополь и разграбили его. При этом погибло огромное количество памятников искусства. Византия распалась на ряд государств — [Латинскую империю](#) и [Ахейское княжество](#), созданные на территориях, захваченных крестоносцами, и [Никейскую](#), [Трапезундскую](#) и [Эпирскую империи](#) — оставшиеся под контролем греков.



13-14 веке территория Византийской империи уменьшается до небольших размеров на Балканах и в Малой Азии вокруг города Константинополя



К началу XV века Византия представляла собой крохотное государство на задворках Европы. Ради её завоевания никто не решался штурмовать древние стены Константинополя. К власти над турками пришёл новый и энергичный правитель — Мехмед II, который задался мечтой покорить вечный город.

В 1453 года [Константинополь](#) был взят. Это был конец Византии.



29 мая 1453 года после почти непрерывного трехдневного штурма, поддержанного артиллерией, турецкое войско султана Мехмеда II по прозвищу Фатих («Завоеватель») захватило Константинополь. Это положило конец 1100-летней истории христианской Византийской империи. Последний император Византии Константин XI Палеолог был последним из императоров ромеев. Со смертью Константина XI Византийская империя прекратила своё существование. Её земли вошли в состав Османского государства.



Падение Константинополя



Султан Мехмед II Фатих