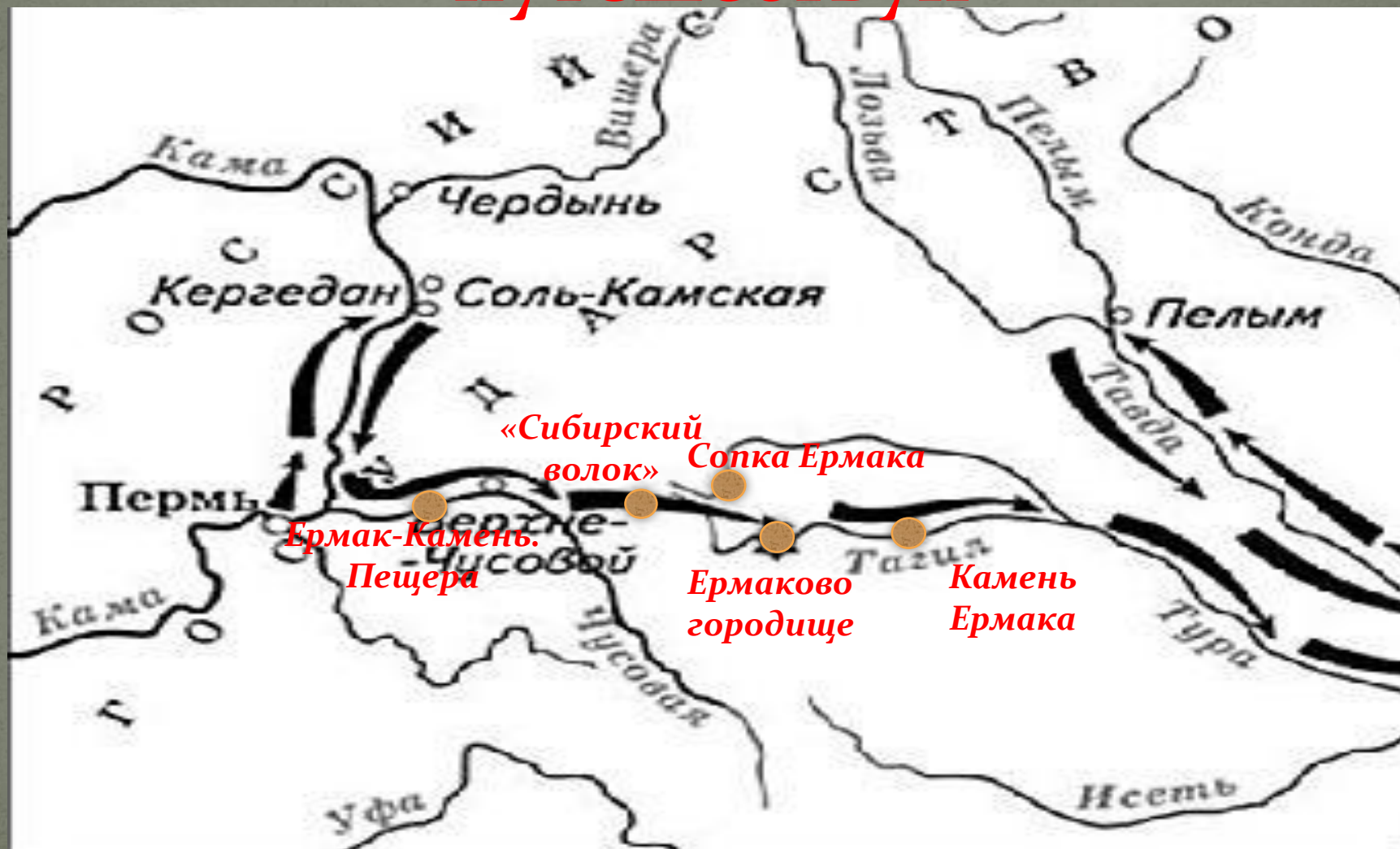


Интерактивная карта - путеводитель

По следам Ермака



Наведи курсор на точку и «путешествуй»



«Сибирский волок» войска атамана Ермака за камень.



однялись на стругах вверх по Чусовой и
у из притоков Серебрянки, названному
лю, впадающему в Баранчук - приток
иковцы тут оказались на высоте. Бросив
огу, казаки 25 "поприщ" (верст) «суда на
и все грузы к истокам речки Журавль,




Серебряная - типичная уральская
течении просто каменистая, с лесным
по берегам. Идти по ней на веслах мо
надо лодки либо тягать, либо толкати





Ермаково городище





Мака и её тайны

ностей, связанных с именем Ермака
е. Таинственные легенды о кладе
е дают покоя
сделал здесь
спрятал клад).
ной проходил



по предан

Сопка Ерм
Верхнюю Туру и Кушву. Чт
дороге Верхняя Тура – Куш
базу отдыха «Зеленый м
грунтовая дорога.

Камень Ермак с пещерой



Камень Ермака на реке Тагил

