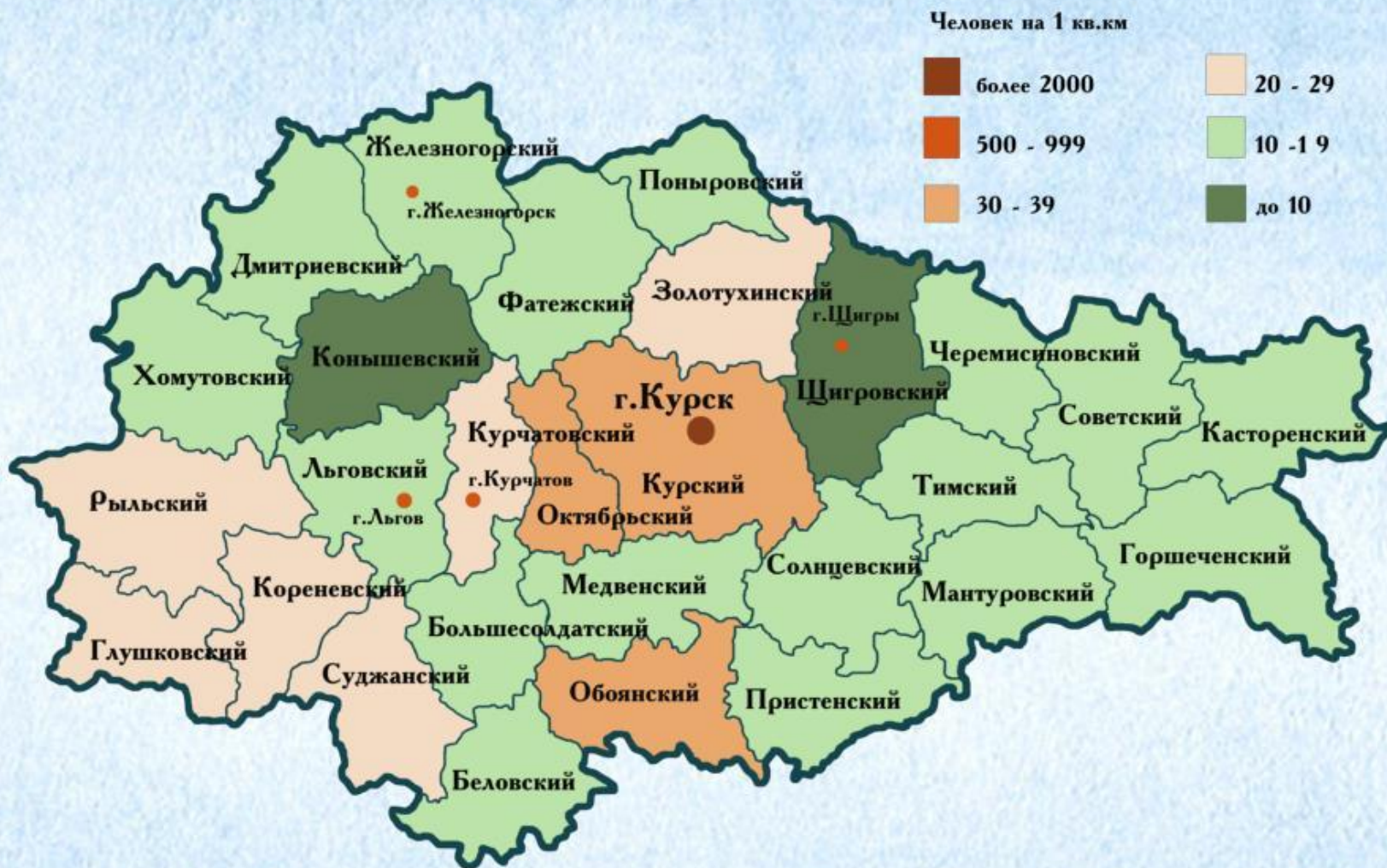


Мы живём в Курской области.



О нашей области

Курская область - область в России, входит в состав Центрального федерального округа. Площадь нашей области - 29,8 тыс. кв. км. В Курской области проживает 1 104 008 человек (2020 год). Административный центр Курской области - город Курск. Курская область граничит на северо-западе с Брянской, на севере — с Орловской, на северо-востоке - с Липецкой, на востоке - с Воронежской, на юге - с Белгородской областями Российской Федерации; с юго-западной и западной стороны к ней примыкает Сумская область Украины.

Символы Курской области



Флаг Курской
области



Герб Курской
области

Гимн Курска

Наш древний Курск,
Тебе земной поклон,
Святая отчая земля!
Здесь чуден колокольный звон,
Крепка курян семья.

Ты вырос на высоком берегу,
Хвалу тебе поем!
И предки в «Слове о полку»
Помянуты добром.

Ты в сердце, город нашей любви,
Где так поют соловьи!
Геройский край!
Над нами ясный свет!
Салют в честь гордых лет, победных лет!
Наш древний Курск, тебе земной поклон,
Святая отчая земля!

В веках тебе расти и процветать,
Сильней и краше будь!
И Коренная Божья Мать
Нам освещает путь!

Здесь Сейм и Тускарь, здесь родимый дом,
Мы не изменим курс:
Отвагой ратной и трудом
России дорог Курск!

Ты в сердце, город нашей любви,
Где так поют соловьи!
Геройский край! Над нами ясный свет!
Салют в честь гордых лет, победных лет!
Наш древний Курск, тебе земной поклон,
Святая отчая земля!
Святая отчая земля!



Курску 27 апреля 2007 года было присуждено почетное звание Города Воинской Славы.




Город воинской славы — звание Российской Федерации, присваиваемое отдельным городам «за мужество, стойкость и массовый героизм, проявленные защитниками города в борьбе за свободу и независимость Отечества»

Современный город

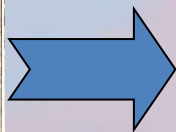
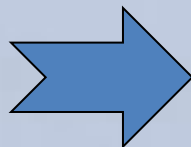
Современный наш город большой,
Славен людьми и красотой.

Курян известных нам не счесть:
И в спорте чемпионы есть,
Писатели, актеры, музыканты...



Курск - раньше и сейчас





**Глава города Курска
Виктор Николаевич Карамышев**



**Губернатор Курской области
Владимир Александрович Старовойт**



О нашем районе

Октябрьский район образован в 1970 году. Расположен в центральной части Курской области, на севере граничит с Фатежским, на востоке - с Курским, на юге с Медвенским, на западе с Курчатовским районом.

Протяженность района с севера на юг 70 км, с запада на восток - 32 км. Общая площадь района - 628 кв. км, что составляет 2,1 % территории области.



Герб района



Герб Октябрьского района подставляет собой щит четырехугольной формы, заостренный внизу. Герб разделен на две части. В верхней части на серебряном фоне по диагонали в голубой полосе слева направо изображены три куропатки.

В нижней части на зеленом фоне изображена строительная плита белого цвета, которая крепится четырьмя стропами, что символизирует строительную промышленность района.

В центре Герба изображена шестерня серебряного цвета, что олицетворяет собой ремонтный комплекс тракторного парка района. Герб обрамлен колосьями золотого цвета, что символизирует основную отрасль народного хозяйства района - растениеводство.

**Глава Октябрьского района Курской области
Олег Анатольевич Быковский**

