



Российская  
таможенная  
академия

# Презентация

по дисциплине «Экономика таможенного дела»

## Расположение таможенных постов Дагестанской таможни ( с учётом основных факторов размещения)

Москва  
2016

### Выполнила:

К.М. Хаваева; студент 3-го  
курса очной формы обучения  
факультета таможенного дела  
группа Тс01/1404.





ФЕДЕРАЛЬНАЯ ТАМОЖЕННАЯ СЛУЖБА  
**СЕВЕРО-КАВКАЗСКОЕ**  
ТАМОЖЕННОЕ УПРАВЛЕНИЕ

## Дагестанская таможня







Дагестанская  
таможня

# Общее число таможенных постов (7):

Дербентский т/п

Магарамкентский т/п

Т/п МАПП Тагиркент-Казмаляр

Махачкалинский т/п

Т/п Аэропорт Махачкала

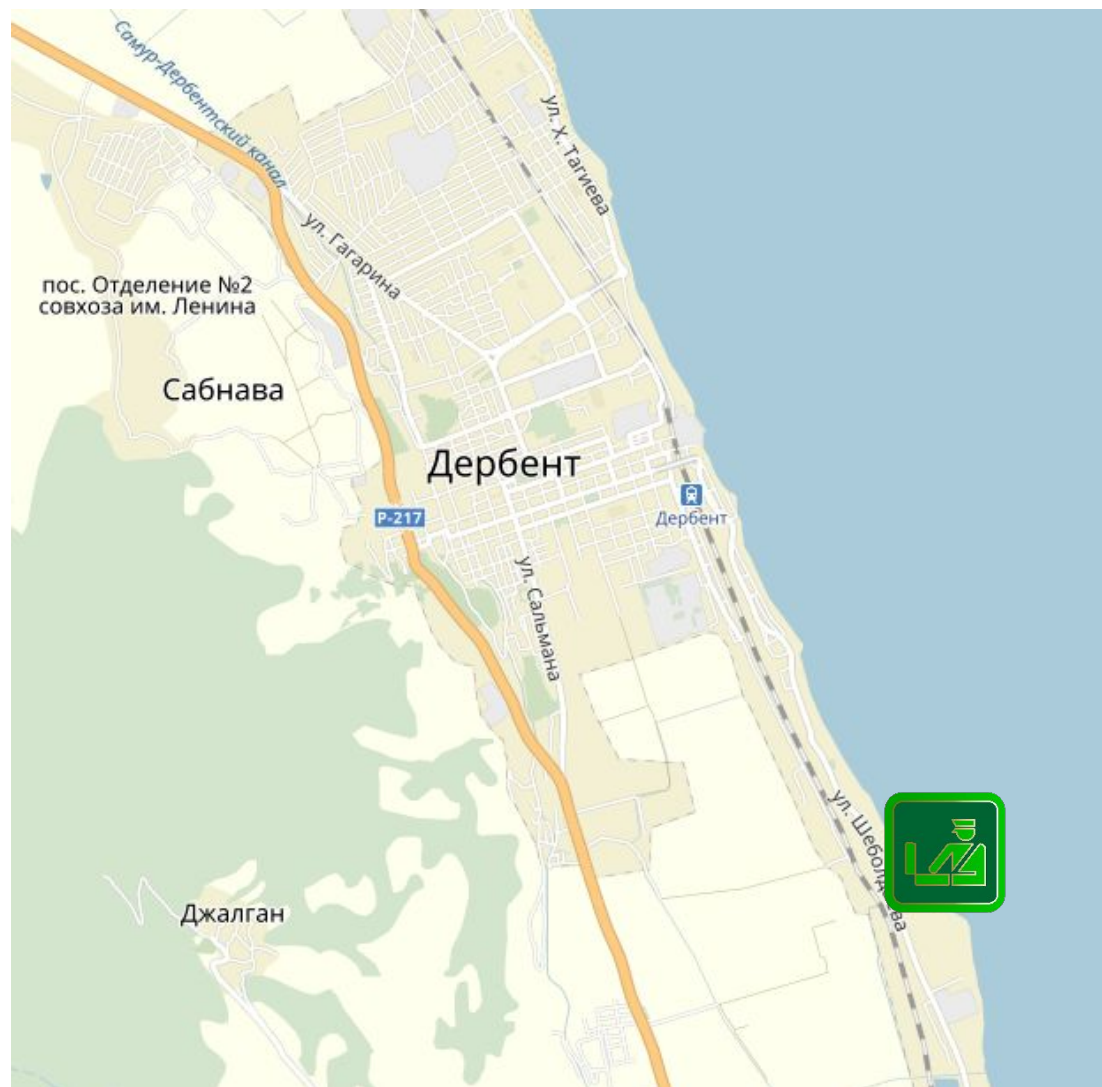
Т/п ЖДПП Дербент

Т/п Морской торговый порт Махачкала

# ➤ Таможенный пост Дербентский ◀

## Факторы, повлиявшие на размещение данного таможенного поста:

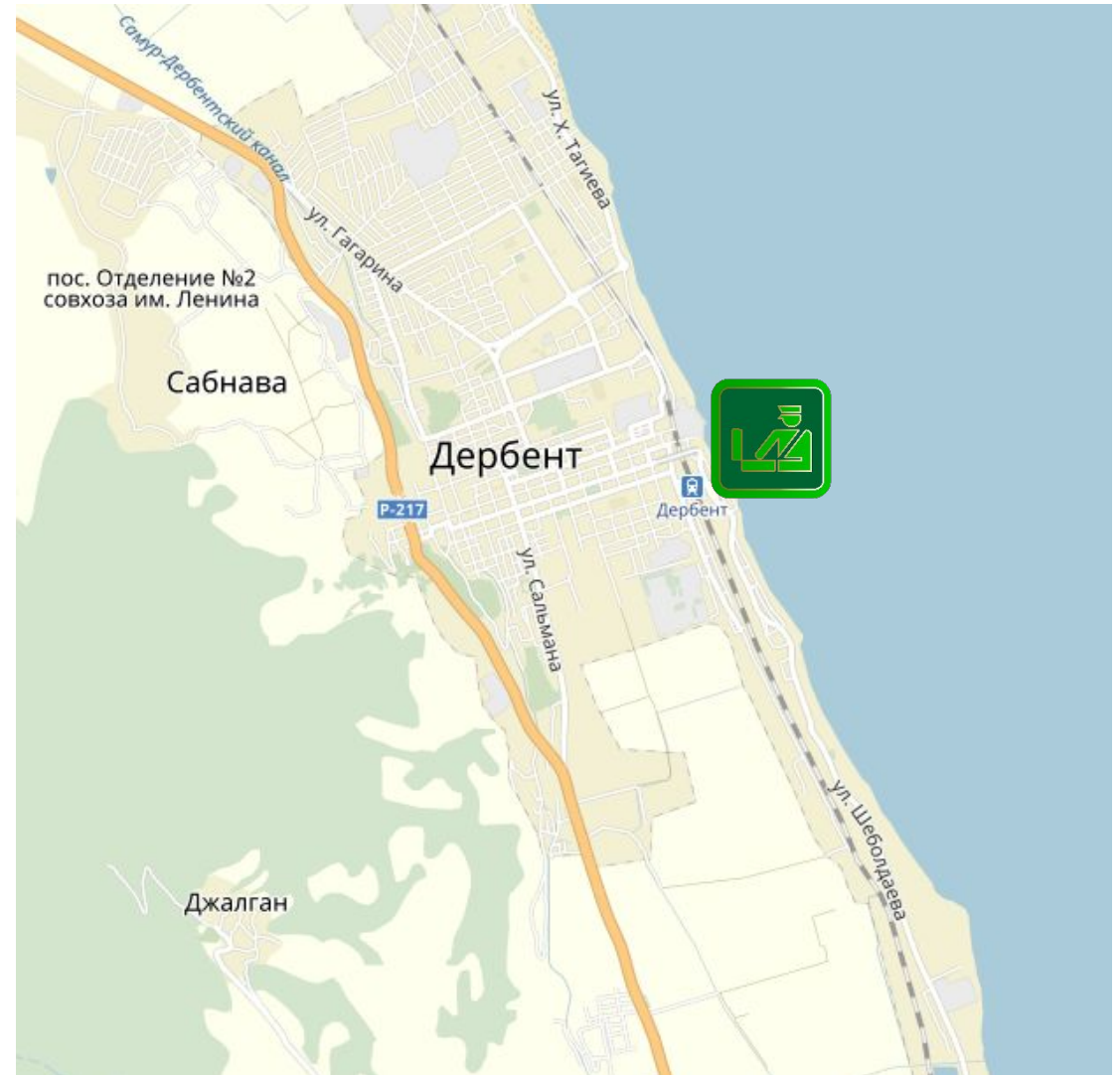
- Близость к таможенной границе (РФ( ЕАЭС) – Азербайджан; ≈ 40 км)
- Дорожно-транспортная инфраструктура
- Наличие квалифицированных специалистов
- Экономическая активность района
- Безопасность территории



# ➤ Таможенный пост ЖДПП Дербент ◀

## Факторы, повлиявшие на размещение данного таможенного поста:

- Близость ж/д станции
- Пункт пропуска Дербент – Ялама (участок границы: Российско-Азербайджанский)
- Дорожно-транспортная инфраструктура
- Наличие квалифицированных специалистов
- Экономическая активность района
- Безопасность территории
- Наличие социальной инфраструктуры
- Климатический фактор

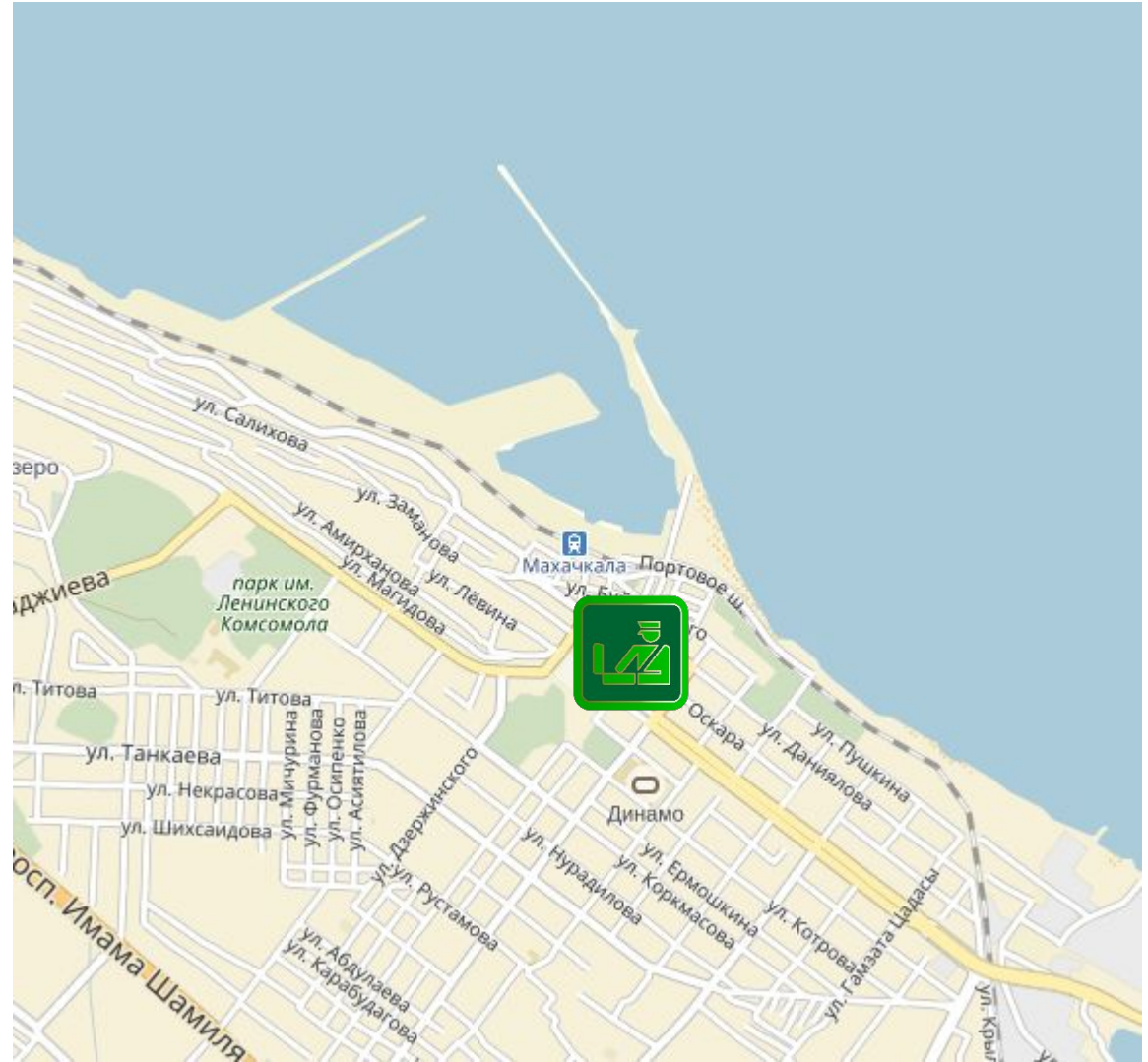




# ➤ Махачкалинский таможенный пост ◀

## Факторы, повлиявшие на размещение данного таможенного поста:

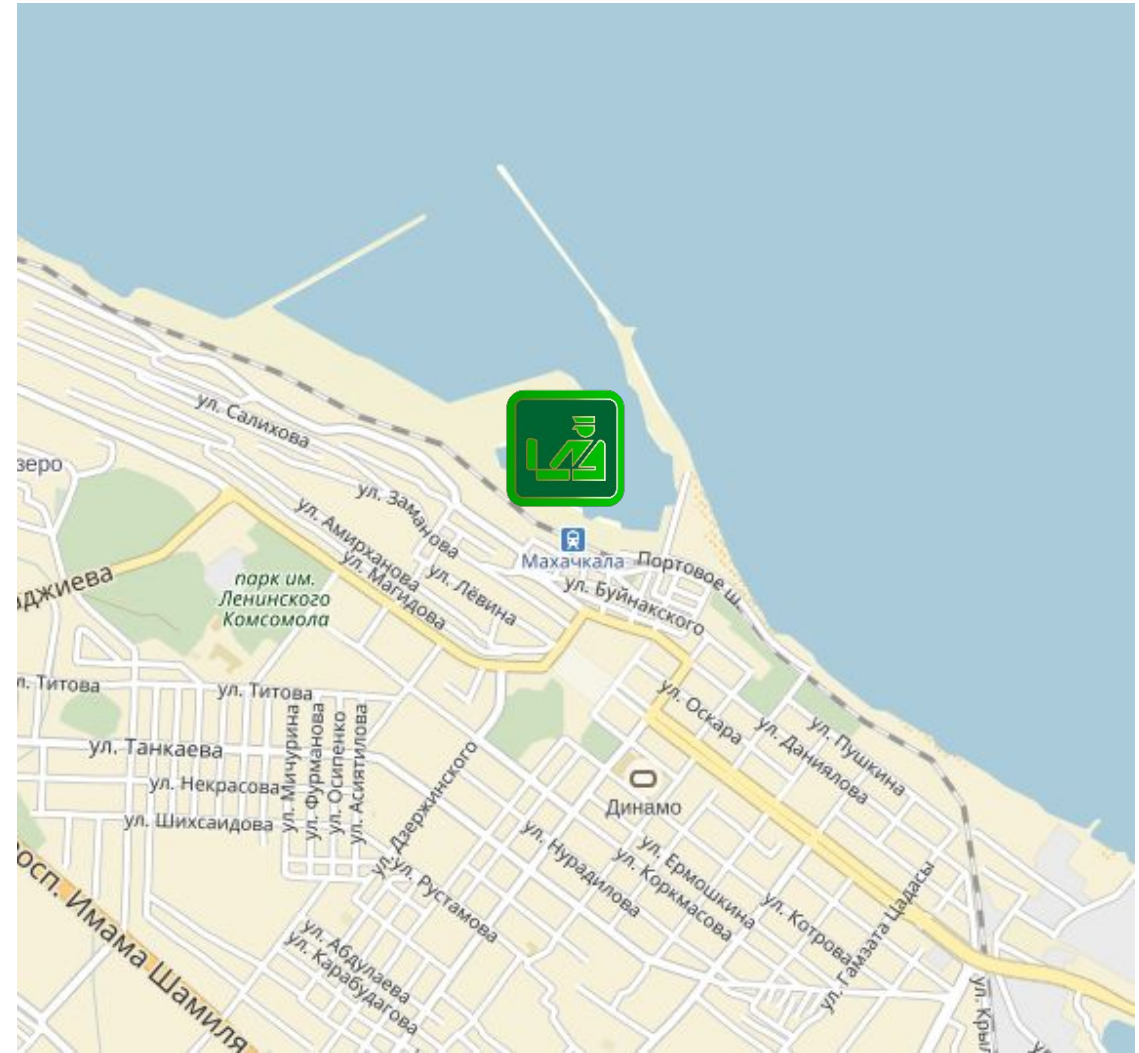
- Близость ж/д станции
- Близость крупного производства
- Дорожно-транспортная инфраструктура
- Наличие квалифицированных специалистов
- Экономическая активность района
- Наличие социальной инфраструктуры
- Климатический фактор



# ➤ Т/п Морской торговый порт Махачкала ◀

## Факторы, повлиявшие на размещение данного таможенного поста:

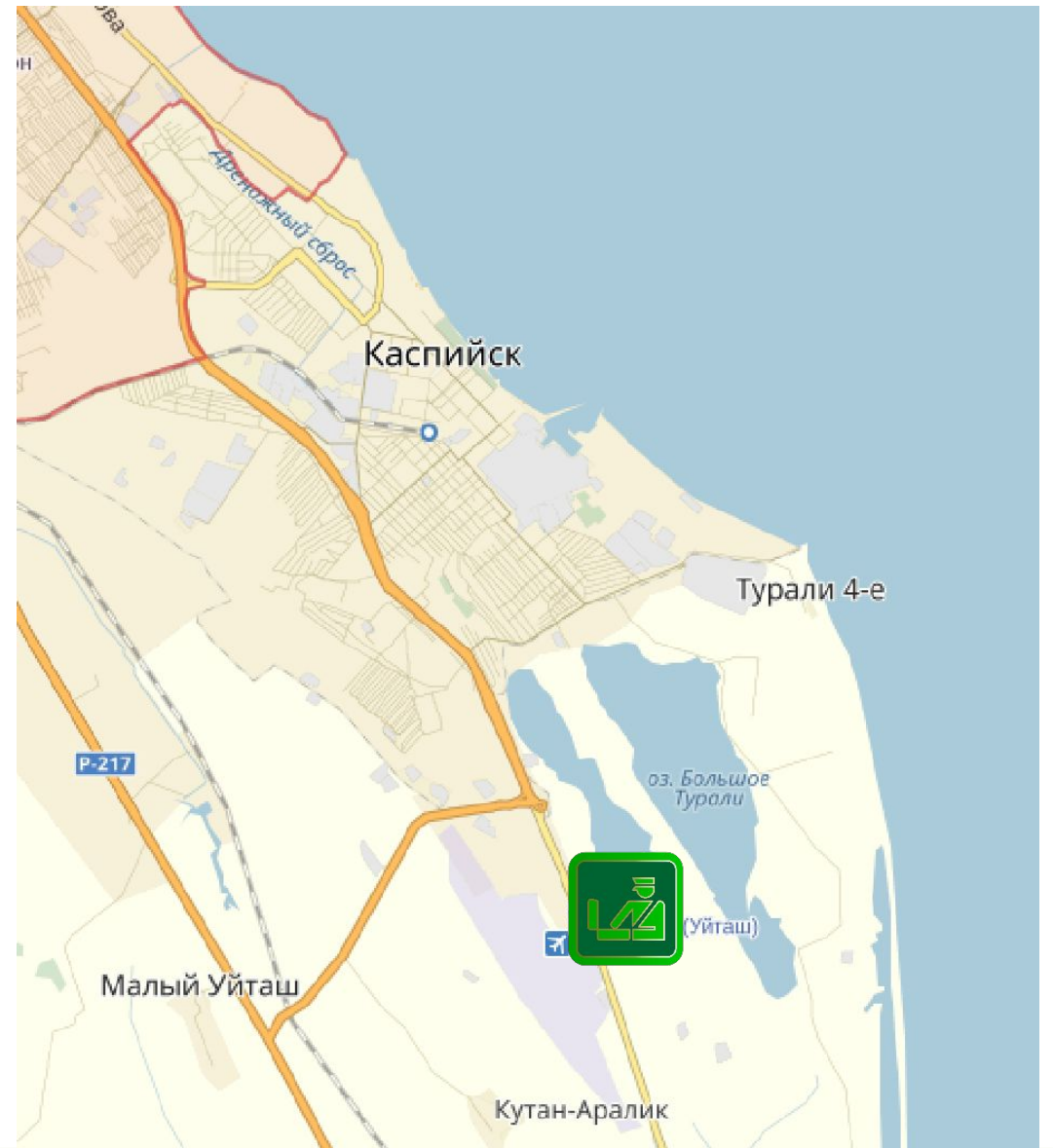
- ❑ Морской порт
- ❑ Дорожно-транспортная инфраструктура
- ❑ Наличие квалифицированных специалистов
- ❑ Экономическая активность района
- ❑ Экономическая активность района
- ❑ Климатический фактор



# ➤ Таможенный пост- Аэропорт Махачкала ◀

## Факторы, повлиявшие на размещение данного таможенного поста:

- Аэропорт
- Дорожно-транспортная инфраструктура
- Наличие квалифицированных специалистов
- Климатический фактор





# ➤ Таможенный пост МАПП Тагиркент-Казмаляр ◀

## Факторы, повлиявшие на размещение данного таможенного поста:

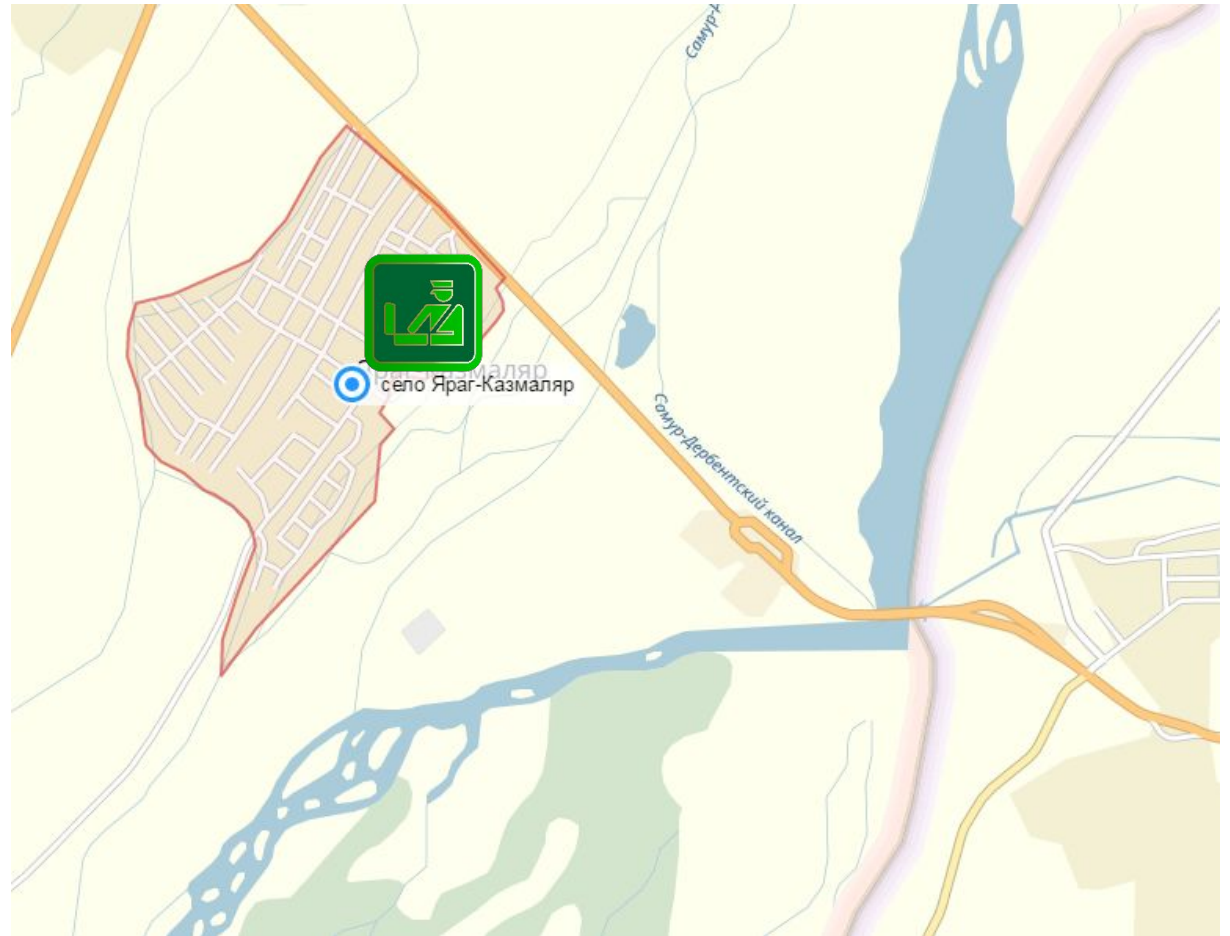
- ❑ Расположение у таможенной границы
- ❑ Пункт пропуска Тагиркент-Казмаляр-Ханоба ( *Участок границы: Российской-Азербайджанский*)
- ❑ Дорожно-транспортная инфраструктура
- ❑ Климатический фактор
- ❑ Безопасность территории



# ➤ Таможенный пост Магарамкентский ◀

## Факторы, повлиявшие на размещение данного таможенного поста:

- Расположение у таможенной границы
- Дорожно-транспортная инфраструктура
- Климатический фактор
- Безопасность территории





A scenic landscape featuring a range of mountains under a vibrant blue sky filled with scattered white clouds. The foreground is dominated by dark, silhouetted trees and bushes. The mountains in the background are rugged, with some peaks appearing to have a light-colored coating, possibly snow or frost. The overall mood is serene and majestic.

***СПАСИБО ЗА ВНИМАНИЕ!***

