

# Сярэдневяковая Еўропа

---



ВИЗАНТИЙСКАЯ ИМПЕРИЯ в IX - 1-ой пол. X вв.



ВИЗАНТИЙСКАЯ ИМПЕРИЯ во 2-ой пол. X в. - 1-ой пол. XI в.

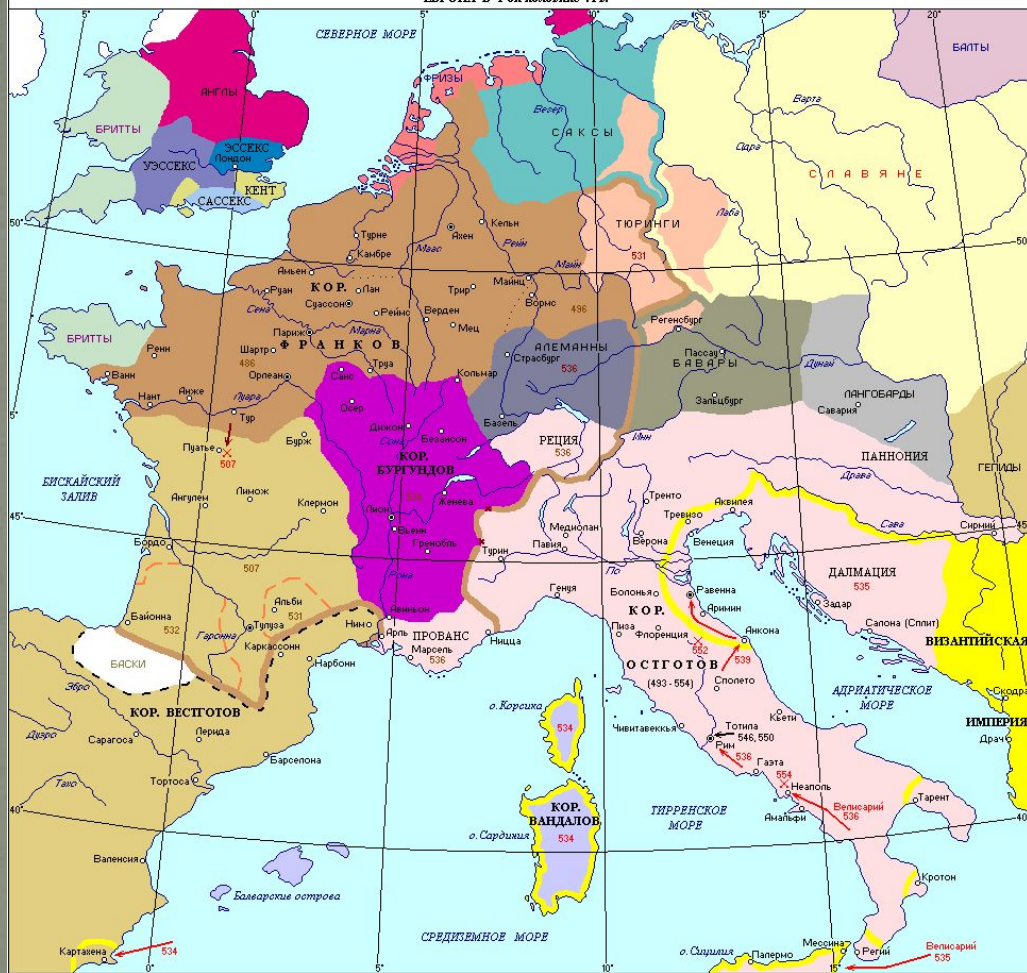


ВИЗАНТИЙСКАЯ ИМПЕРИЯ И СОСЕДНИЕ ГОСУДАРСТВА в XIII в.





ЕВРОПА В 1-ой половине VI в.



Даты присоединения территорий: 507 к Франкскому королевству, 535 к Византийской империи

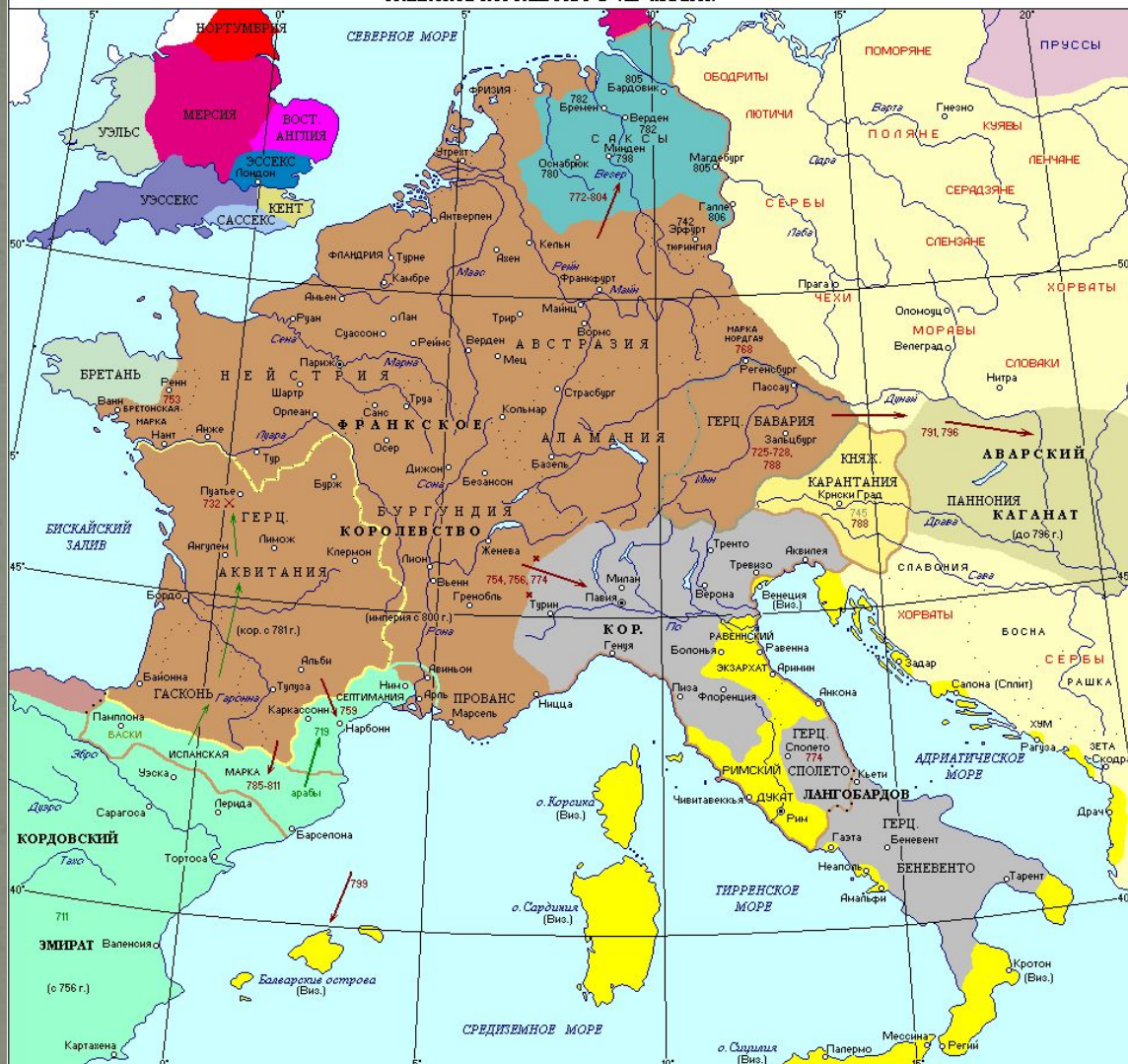
Границы к 550 г.: Франкского королевства, Византийской империи

--- Вестготского королевства

0 100 200 км

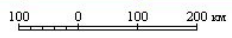
© Николаев В.В., 2005

ФРАНКСКОЕ КОРОЛЕВСТВО В VIII - нач. IX вв.



753 Датy присоединения территорий к Франкскому королевству

Граница Франкской империи в 1-ой пол. IX в.






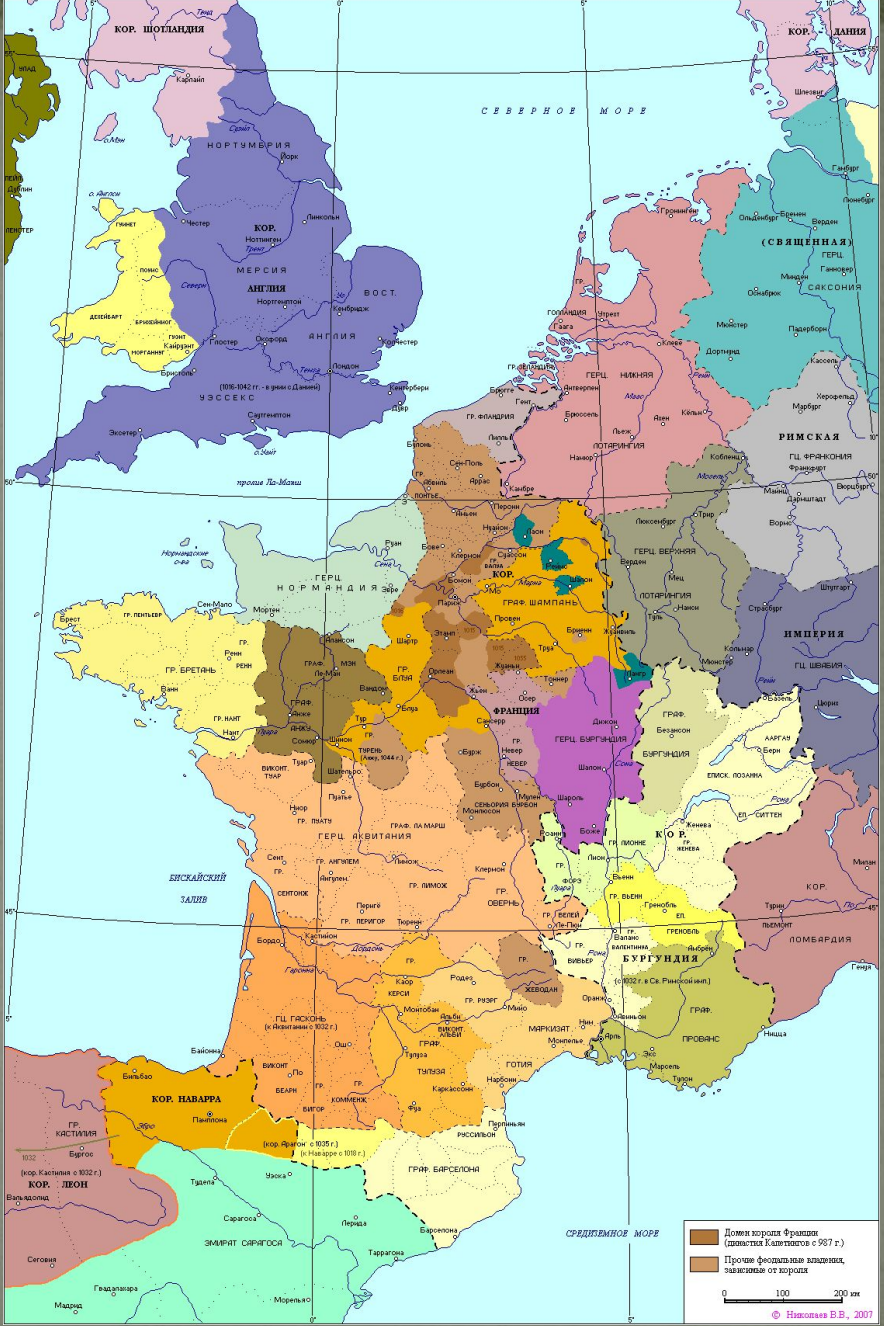


РАЗДЕЛЫ КАРОЛИНГСКОЙ ИМПЕРИИ В IX в.

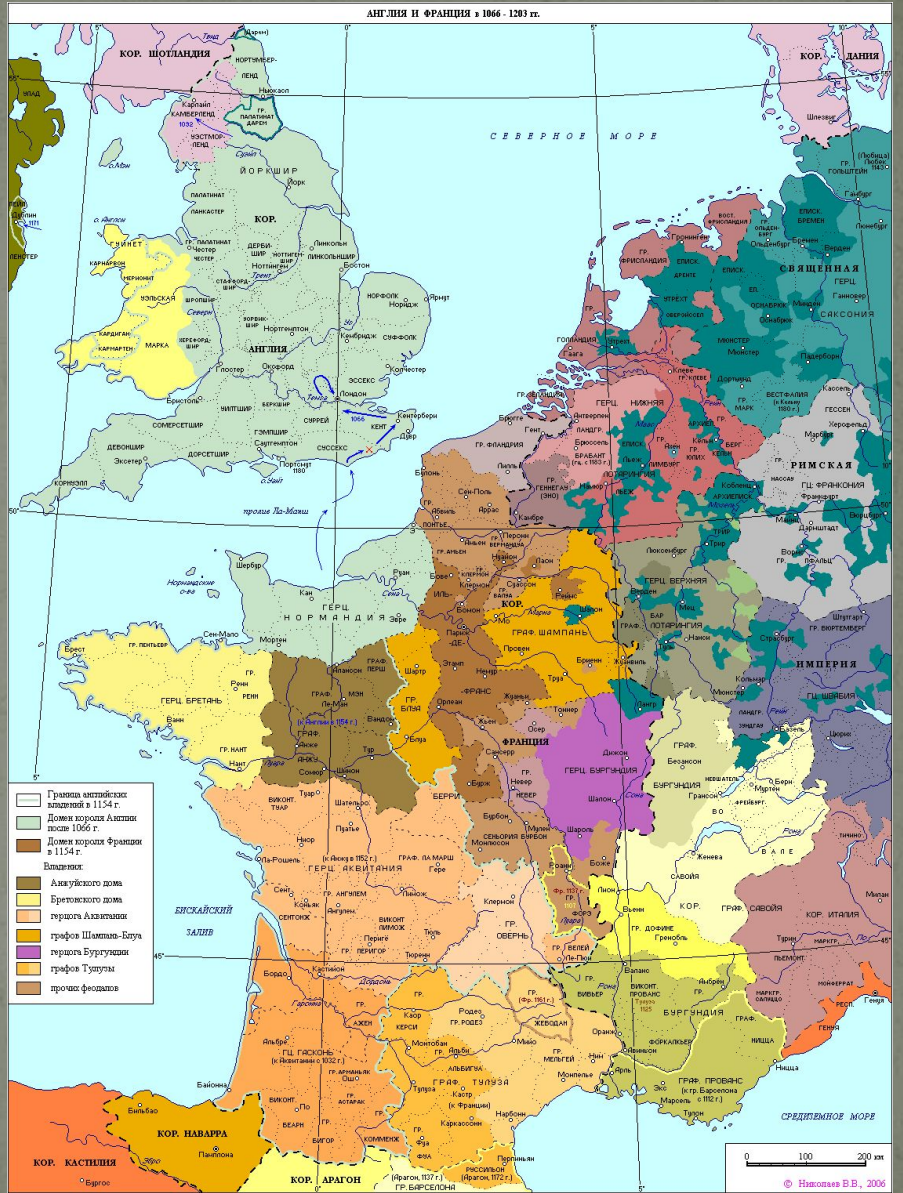


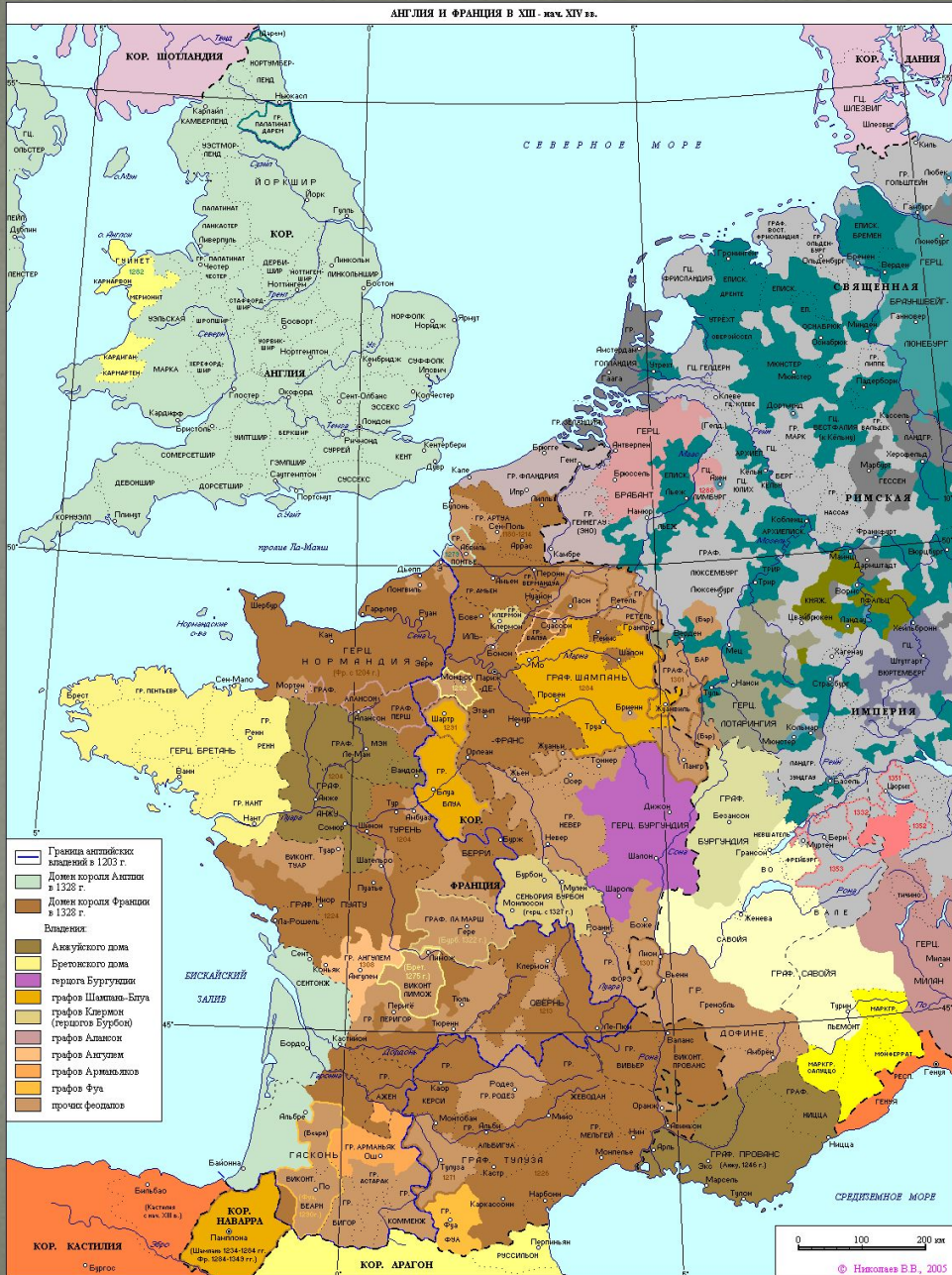
Королевства и их границы после заключения Верденского договора 843 г.

- |  |  |   |                    |   |                                |
|--|--|---|--------------------|---|--------------------------------|
|  | Королевство Карла Лысого   |  | Королевство Лотаря |  | Королевство Людовика Немецкого |
|  | Раздел Лотарингии между Карлом Лысым, Людовиком Немецким и Людовиком II по Мерсенскому договору 870 г. |   |                    |   |                                |
|  | Раздел по договору в Рибемонте 880 г.  |   |                    |   |                                |



АНГЛИЯ И ФРАНЦИЯ в 1066 - 1203 гг.



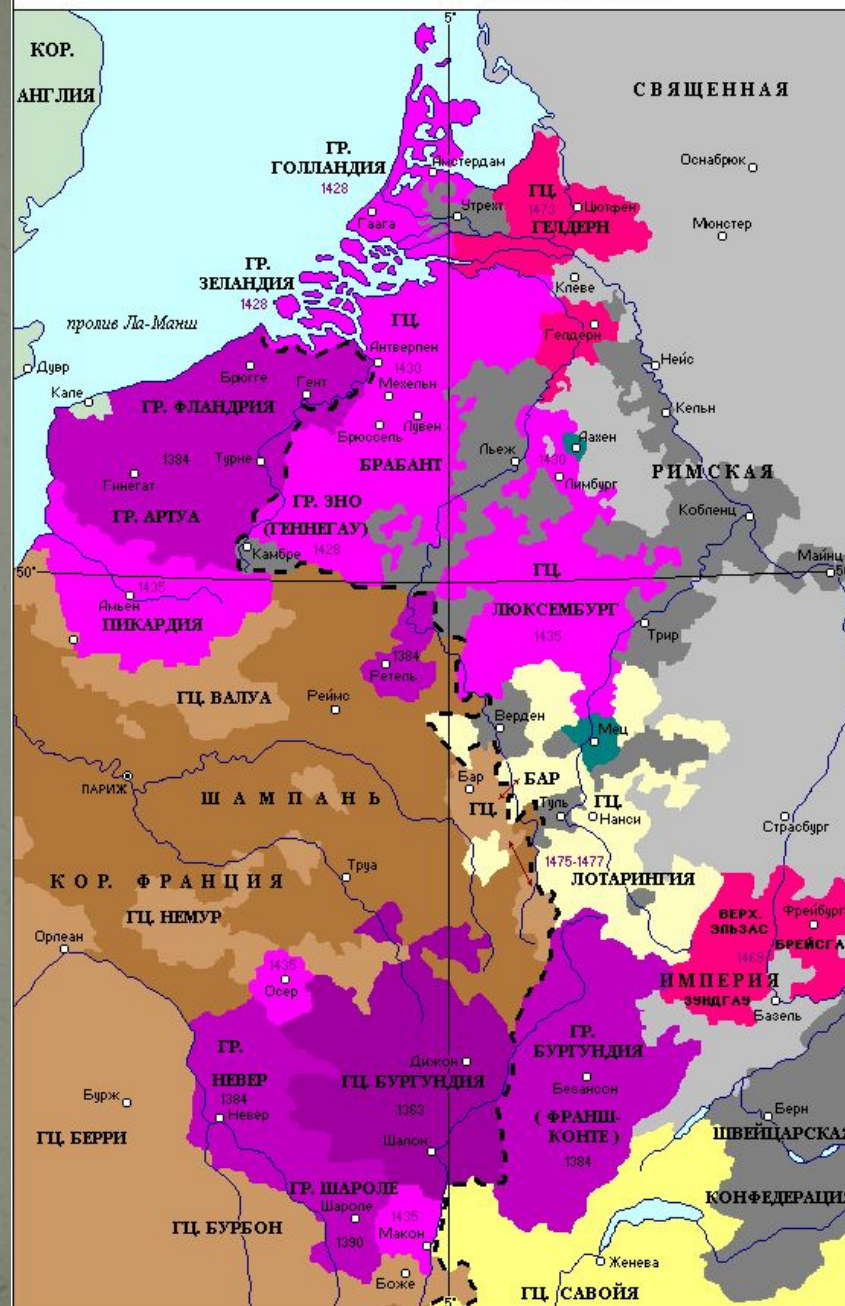


- Граница восточных английских земель в 1213 г.
- Домен короля Англии в 1328 г.
- Домен короля Франции в 1328 г.
- Владения:**
- Аквитанского пэра
- Бретанского пэра
- герцога Бургундии
- графов Шампань-Блуа
- графов Куэрзон (герцогов Бурбон)
- графов Анжуйских
- графов Арманьяков
- графов Фуа
- прочие феодалы





БУРГУНДИЯ в 1363 - 1477 гг.



УСЛОВНЫЕ ОБОЗНАЧЕНИЯ:

- Герцогство Бургундия в 1363 г.
- при Филиппе Храбром (1364-1404 гг.)
- при Филиппе Добром (1419-1467 гг.)
- при Карле Смелом (1467-1477 гг.)
- 1435 Дата присоединения территории
- Герцогство Лотарингия (к Бургундии в 1475-1477 гг.)
- Граница Священной Римской империи



КЕЛТСКЕ ПЛЕМЕНА БРИТАНИИ В I в. н.э.

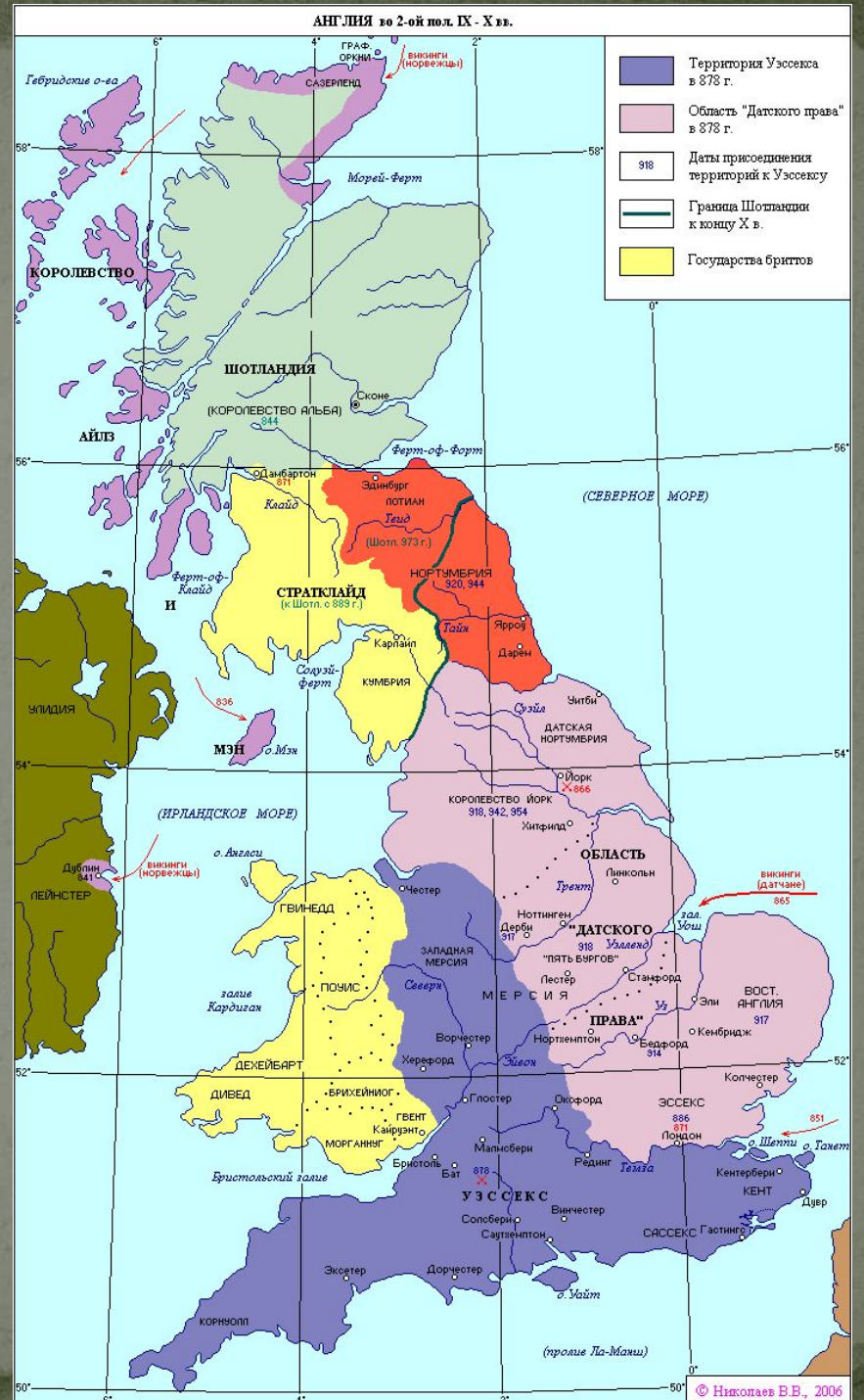




БРИТАНИЯ ВО ВРЕМЕНА РИМСКОЙ ИМПЕРИИ (43 - 410 гг. н.э.)







ГРАФСТВА АНГЛИИ В 1660 - 1892 гг.



Цифры на карте обозначены: 1 - Huntingdon, 2 - Buckinghamshire; 3 - Middlesex

ГЕРМАНСКОЕ КОРОЛЕВСТВО (СВЯЩЕННАЯ РИМСКАЯ ИМПЕРИЯ) В X в.

Условные обозначения:  
 ГЦ - герцогство  
 — — — — — Граница Священной Римской империи  
 Цифры на карте обозначают:  
 1 - марка Шлезвиг (с 936 г.); 2 - марка Мерзебург (с 965 г.);  
 3 - марка Мейсен (с 965 г.); 4 - марка Цейц (с 965 г.)





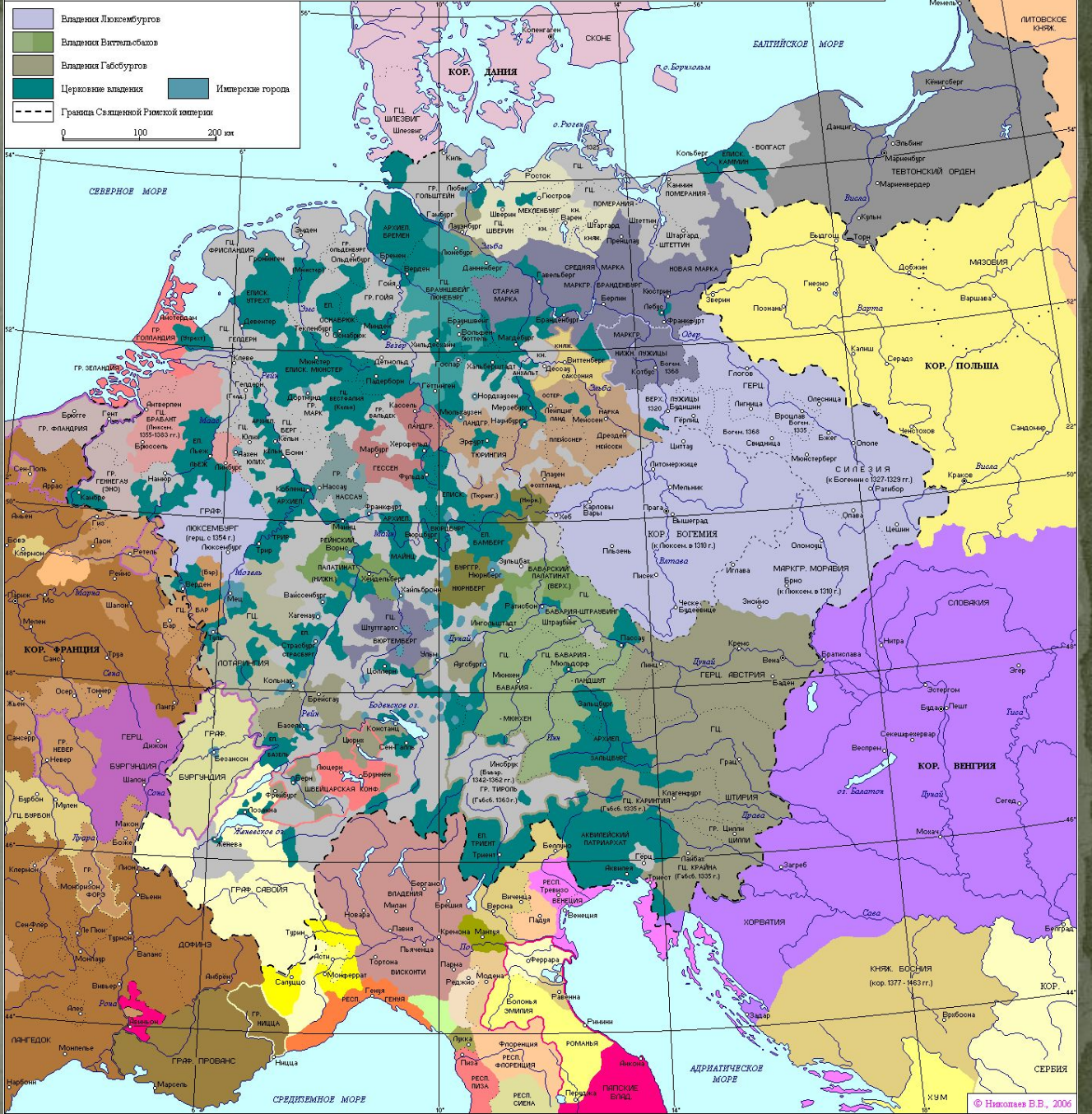


1254 Даты присоединения территорий  
 --- Границы Священной Римской империи

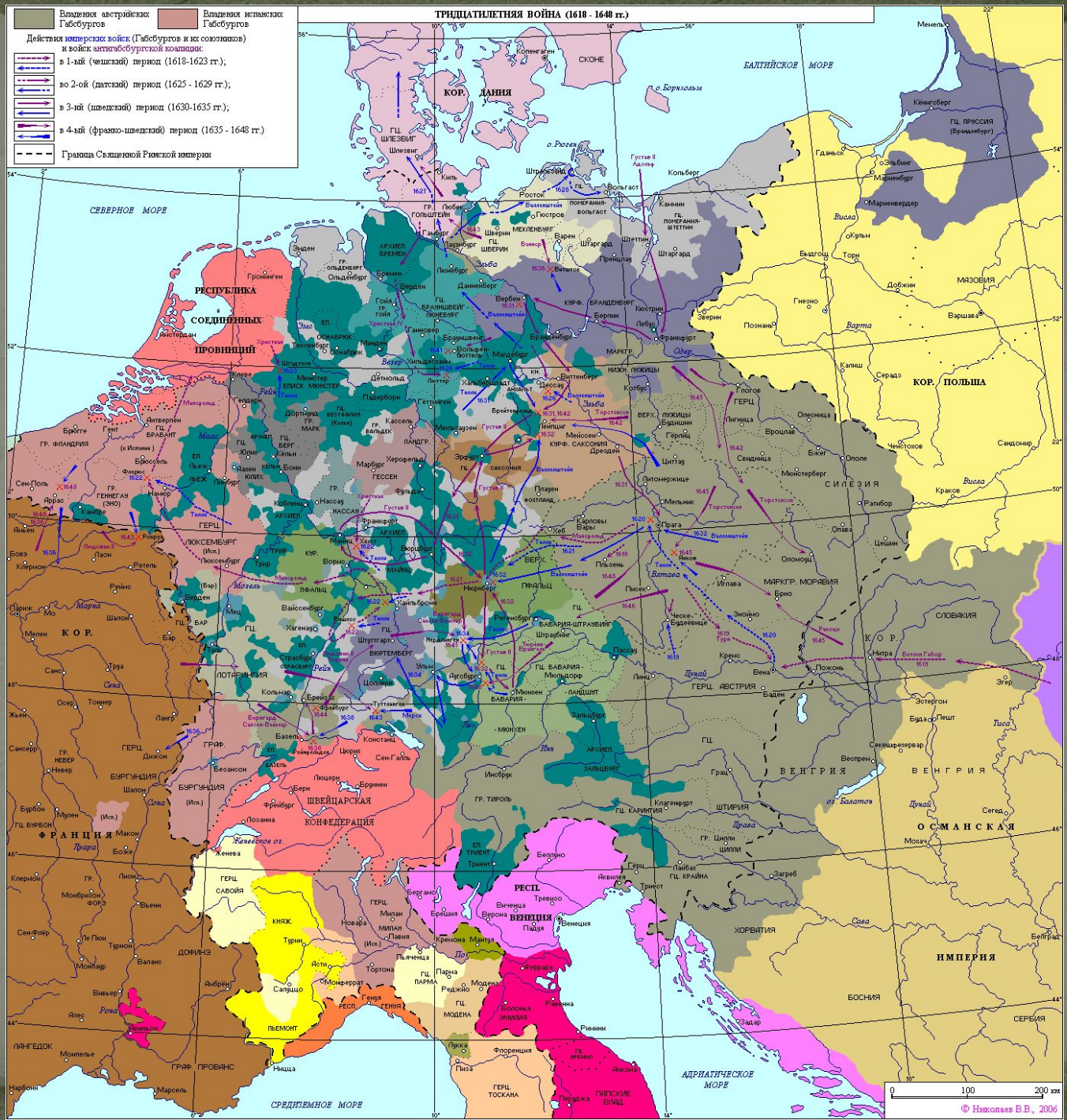
СВЯЩЕННАЯ РИМСКАЯ ИМПЕРИЯ в XIV в.

	Владения Люксембургов
	Владения Виттельсбахов
	Владения Габсбургов
	Церковные владения
	Имперские города
	Границы Священной Римской империи

0 100 200 км

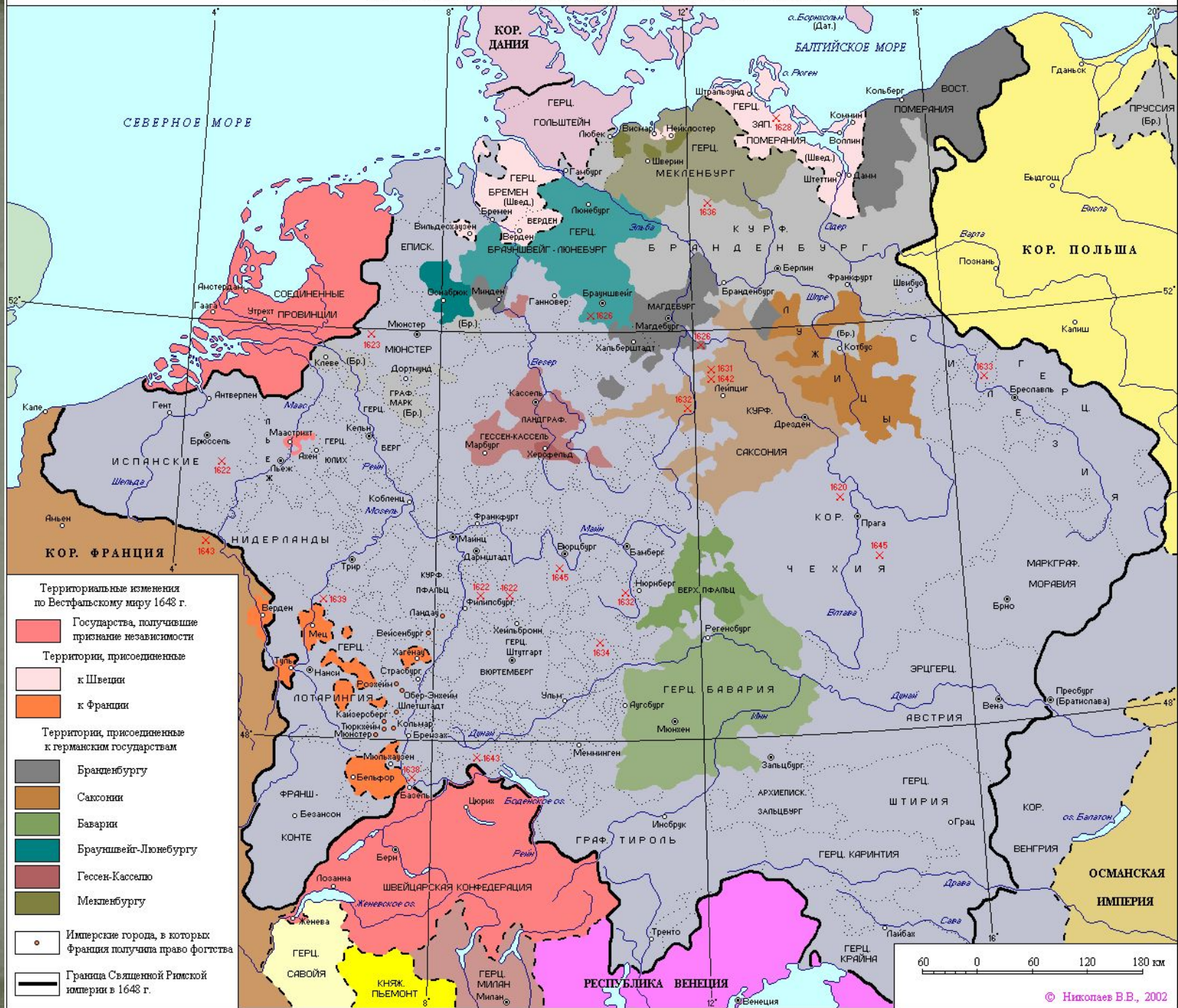






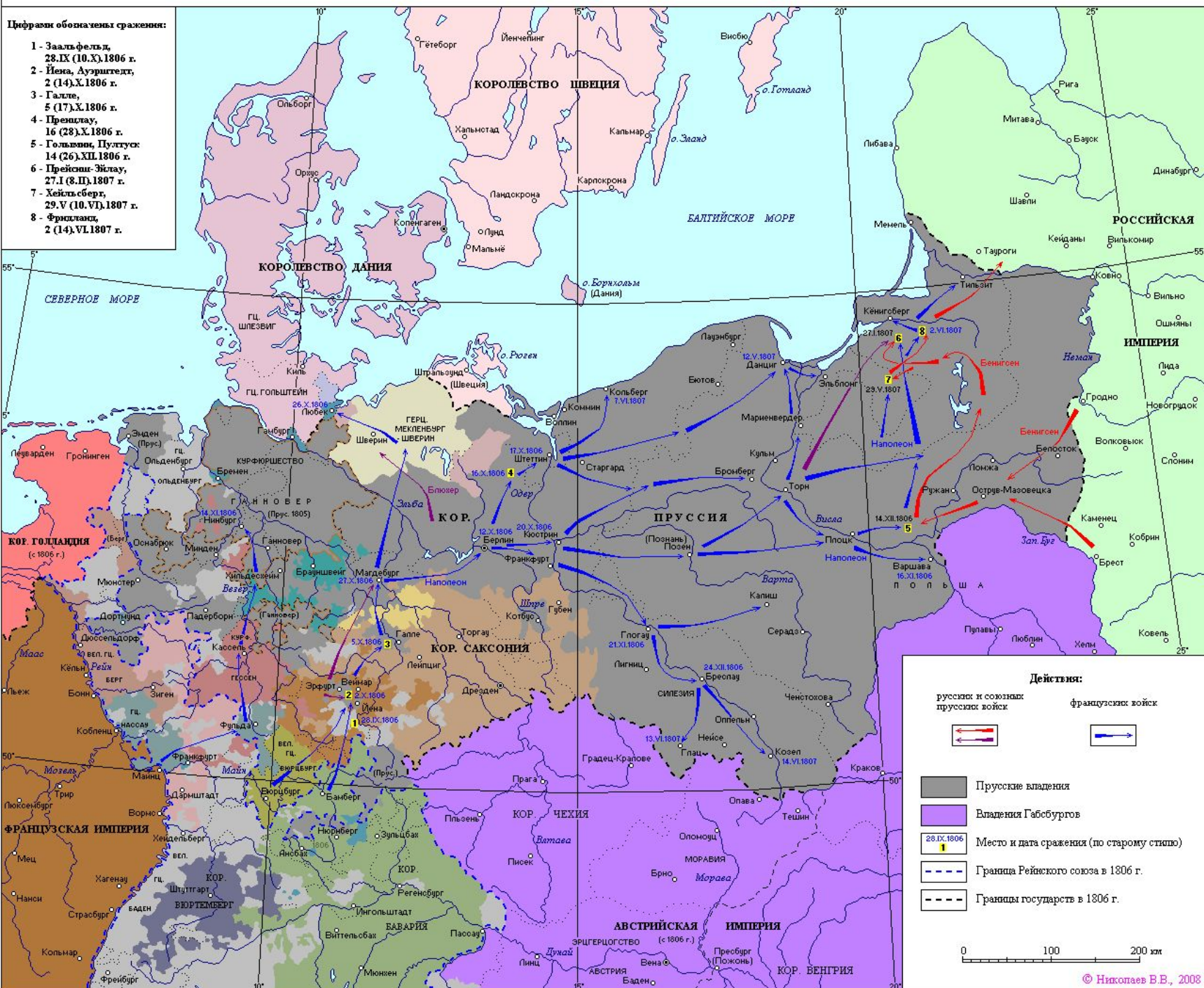
ТРИДЦАТИЛЕТНЯЯ ВОЙНА (1618 - 1648 гг.)

СВЯЩЕННАЯ РИМСКАЯ ИМПЕРИЯ ПОСЛЕ ТРИДЦАТИЛЕТНЕЙ ВОЙНЫ 1618 - 1648 гг.



Цифрами обозначены сражения:

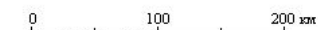
- 1 - Заальфельд, 28.IX (10.X).1806 г.
- 2 - Йена, Ауэрштедт, 2 (14).X.1806 г.
- 3 - Галле, 5 (17).X.1806 г.
- 4 - Пренслау, 16 (28).X.1806 г.
- 5 - Гольштейн, Путтгус, 14 (26).XII.1806 г.
- 6 - Прейсиш-Эйлау, 27.I (8.II).1807 г.
- 7 - Хейстсберг, 29.V (10.VI).1807 г.
- 8 - Фришланд, 2 (14).VI.1807 г.



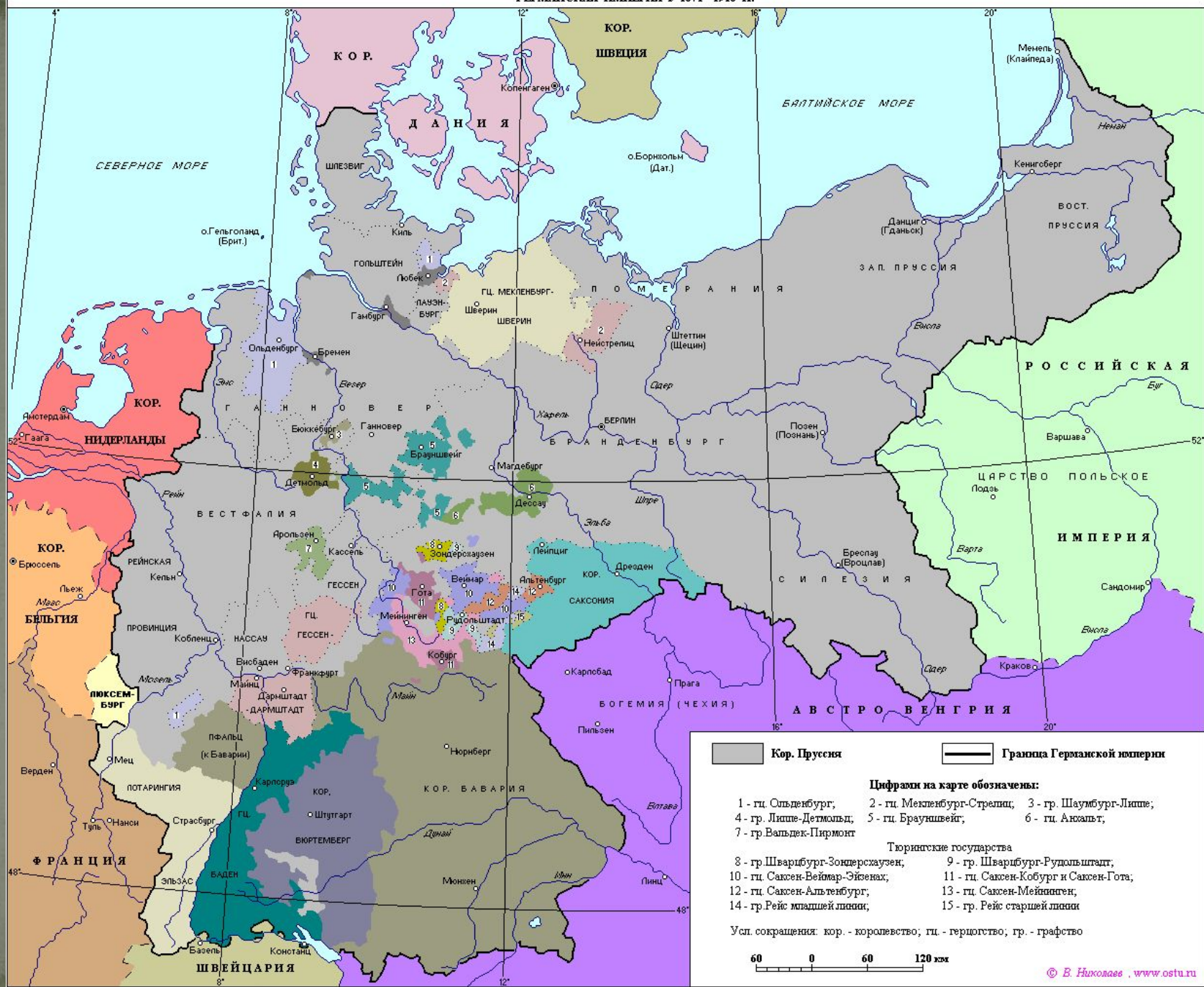
**Действия:**

русская и союзная прусская войск ← → французских войск

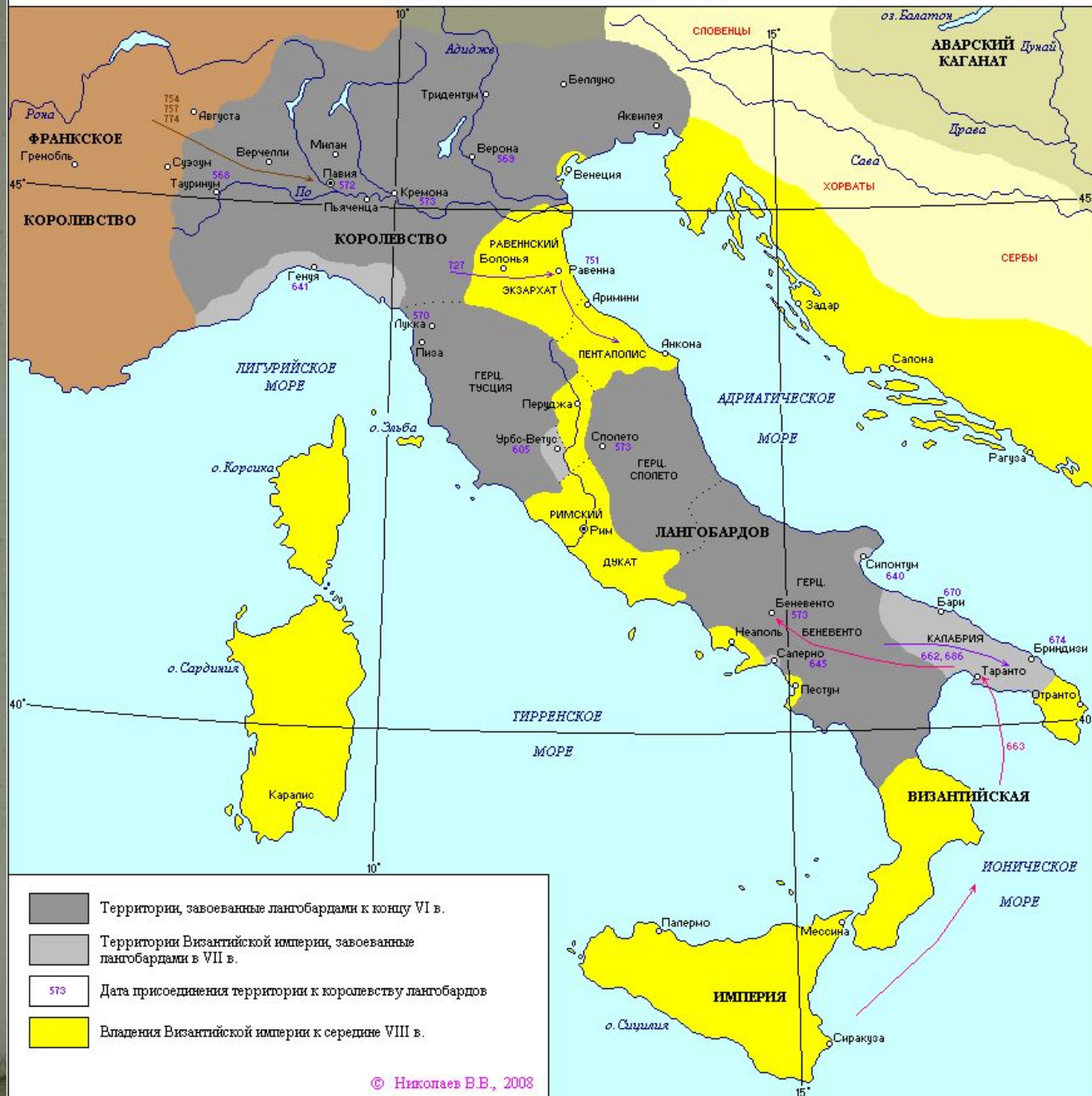
- Прусские владения
- Владения Габсбургов
- 28.IX.1806 Место и дата сражения (по старому стилю)
- Граница Рейнского союза в 1806 г.
- Границы государств в 1806 г.



ГЕРМАНСКАЯ ИМПЕРИЯ в 1871 - 1918 гг.



КОРОЛЕВСТВО ЛАНГОБАРДОВ (568 - 774 гг.)



- Территории, завоеванные лангобардами к концу VI в.
- Территории Византийской империи, завоеванные лангобардами в VII в.
- 573 Дата присоединения территории к королевству лангобардов
- Владения Византийской империи к середине VIII в.







— Граница Священной Римской империи

Цифрами обозначены:

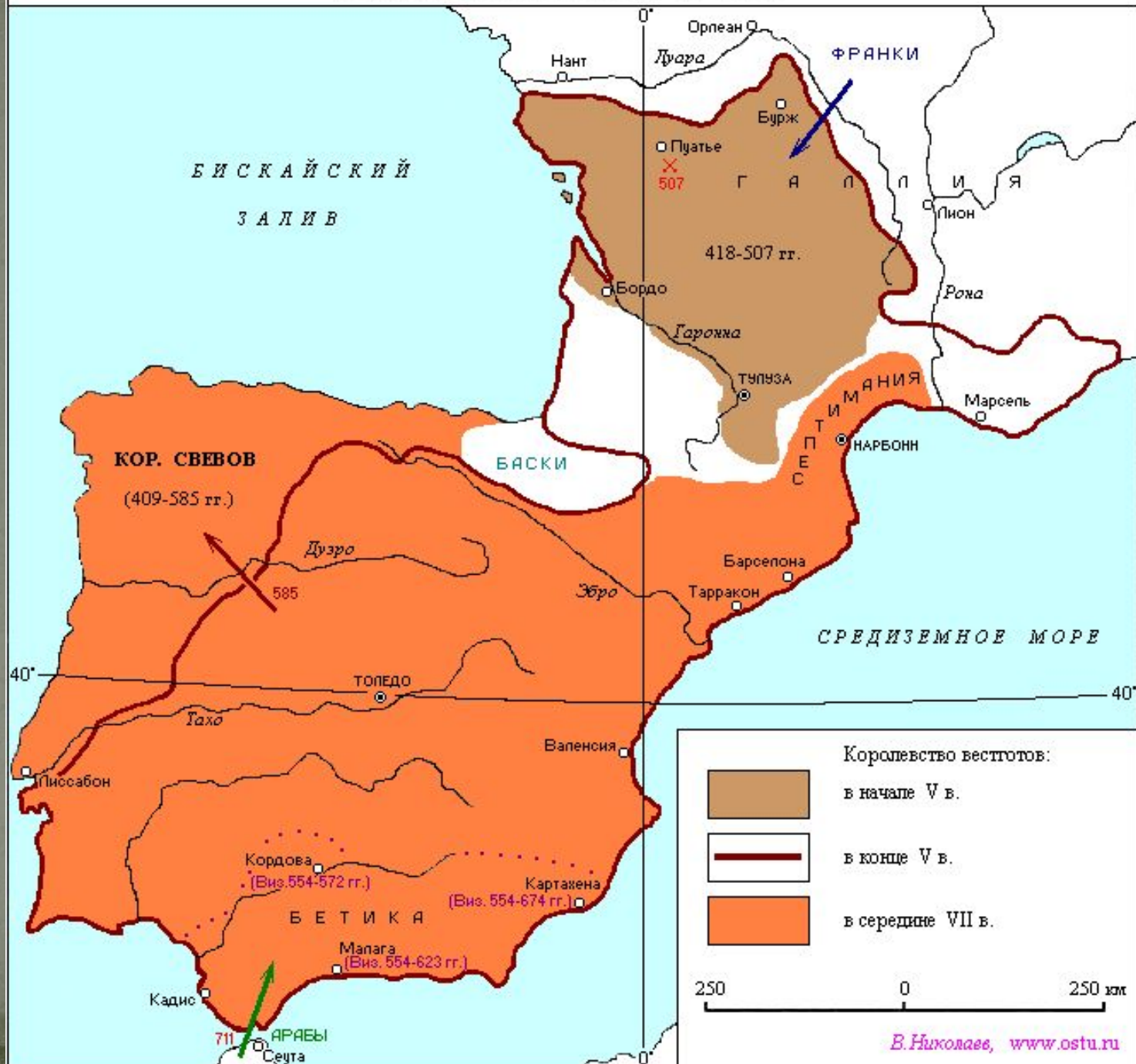
- 1 Маркграфство Салуццо (к Франции с 1548 г.)
- 2 Герцогство Монферрато (к Мантуе в 1536-1575 гг.)
- 3 Герцогство Мантуя
- 4 Герцогство Феррара (с 1598 г. к Папской обл.)
- 5 Республика Лукка
- 6 Герцогство Урбино

# ОБЪЕДИНЕНИЕ ИТАЛИИ (1859 - 1870 гг.)



	Границы в 1859 г.
	Даты присоединения территорий
	Путь "Тысячи" Дж. Гарибальди
	Границы Итальянского королевства в 1870 г.

# КОРОЛЕВСТВО ВЕСТГОТОВ В 418 - 711 гг.





ПИРЕНЕЙСКИЕ ГОСУДАРСТВА В IX - X ВВ.



ПИРЕНЕЙСКИЕ ГОСУДАРСТВА В XI - XIII ВВ.

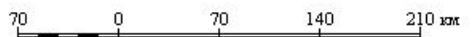




ИСПАНИЯ и ПОРТУГАЛИЯ в XVIII в.



ЛЕОН Названия провинций



(Брит. 1713-1756, 1763-1782 гг.)  
о. Мелорха

Балеарские острова

о. Ибиса

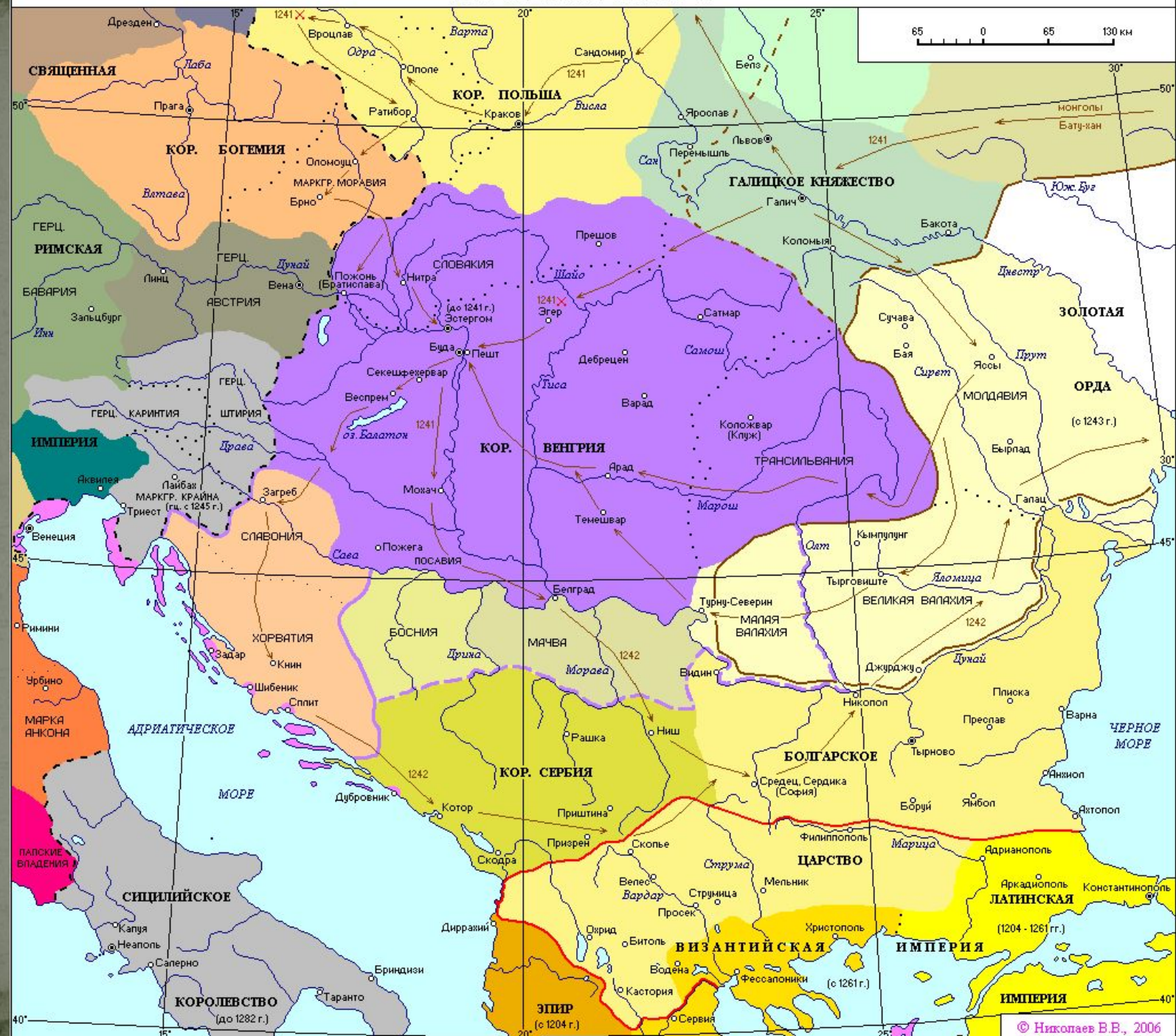
о. Форментера

СРЕДИЗЕМНОЕ МОРЕ

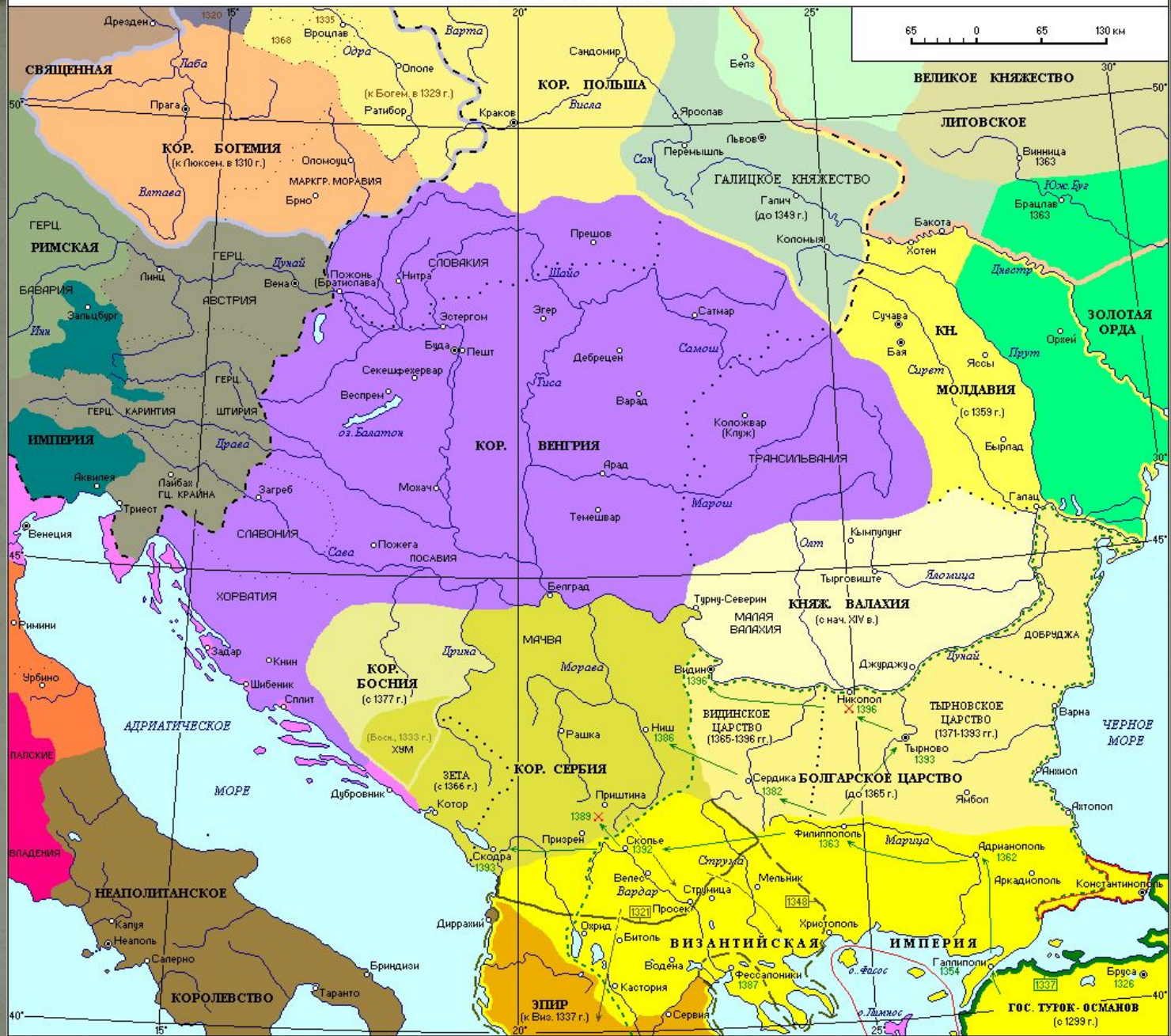
Гибралтарский пролив (Брит. с 1713 г.)

Сеута (Исп.)  
Танжер

ЮГО - ВОСТОЧНАЯ ЕВРОПА в XIII в.



ЮГО-ВОСТОЧНАЯ ЕВРОПА в XIV в.

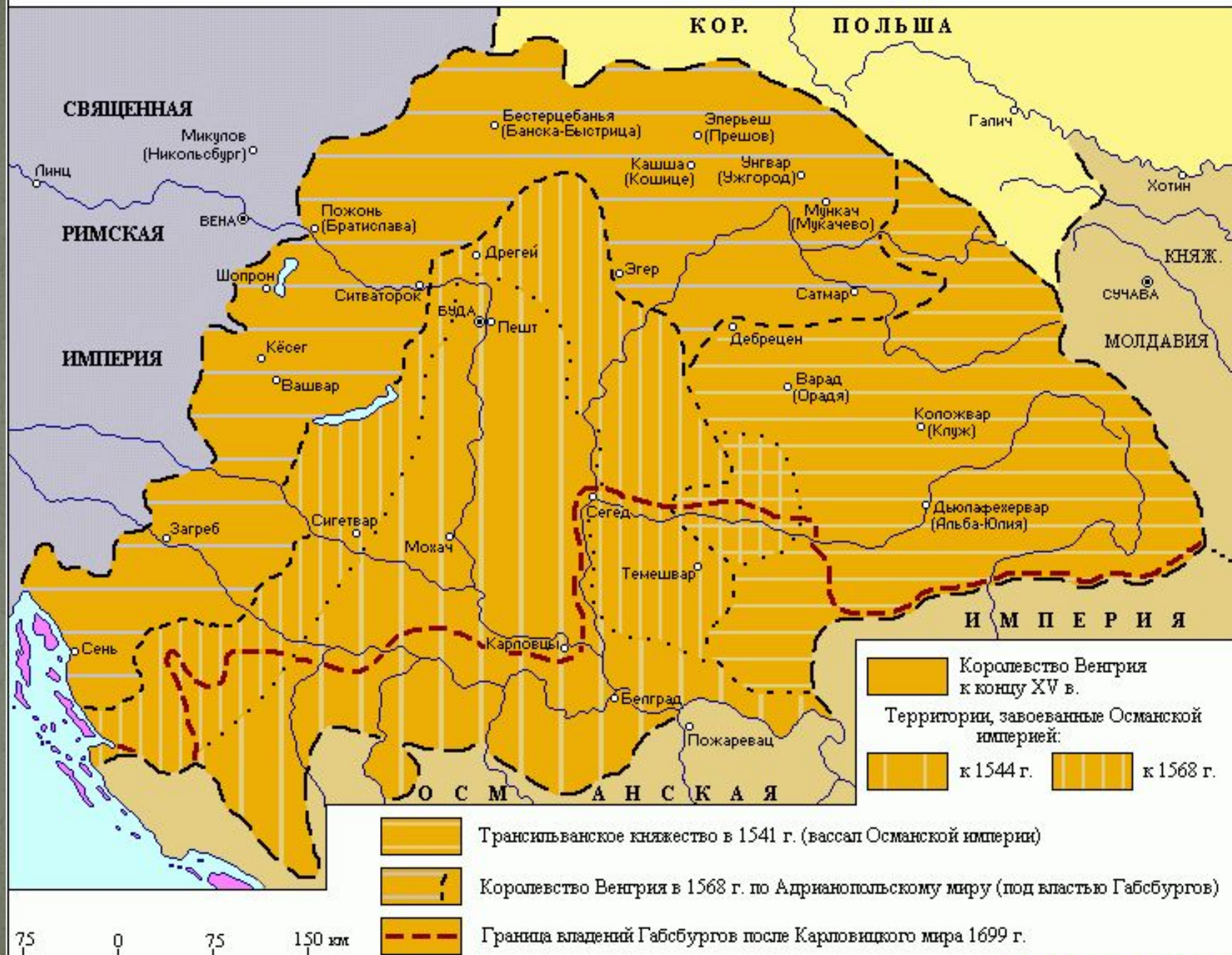


65 0 65 130 км

— Границы Сербии при Стефане II Милутине     
 X 1362     
 — Территория Византийской империи к концу XIV в.

— Границы Сербии при Стефане Душане     
 — Граница османских завоеваний к концу XIV в.

# КОРОЛЕВСТВО ВЕНГРИЯ В XV - XVII вв.

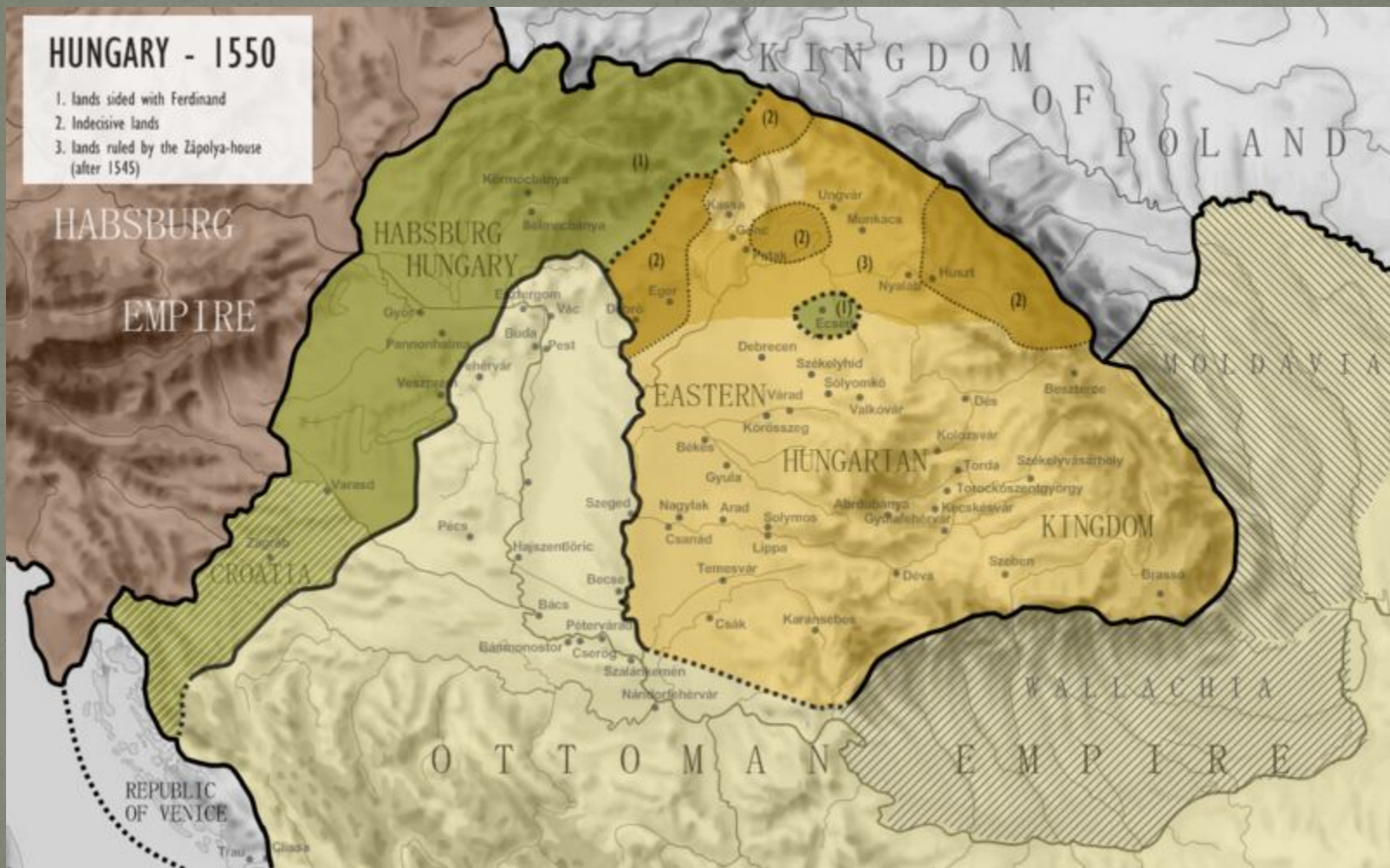


Королевство Венгрия к концу XV в.  
 Территории, завоеванные Османской империей:  
 к 1544 г.     к 1568 г.

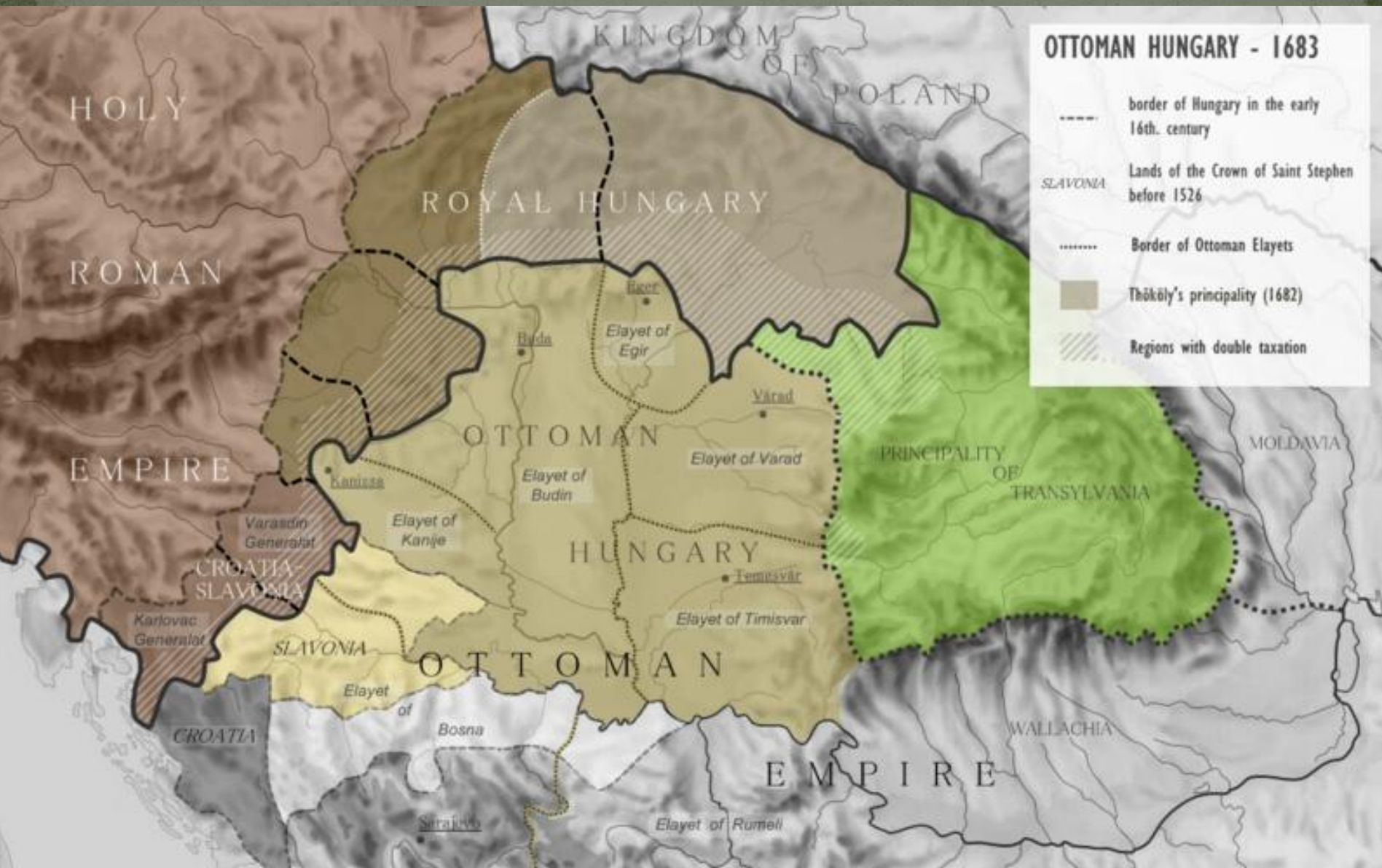
- Трансильванское княжество в 1541 г. (вассал Османской империи)
- Королевство Венгрия в 1568 г. по Адрианопольскому миру (под властью Габсбургов)
- Граница владений Габсбургов после Карловицкого мира 1699 г.

# HUNGARY - 1550

- 1. lands sided with Ferdinand
- 2. Indecisive lands
- 3. lands ruled by the Zápolya-house (after 1545)







### OTTOMAN HUNGARY - 1683

- border of Hungary in the early 16th. century
- SLAVONIA  
Lands of the Crown of Saint Stephen before 1526
- Border of Ottoman Elayets
- Thököly's principality (1682)
- Regions with double taxation

HOLY  
ROMAN  
EMPIRE

KINGDOM  
OF  
POLAND

ROYAL HUNGARY

OTTOMAN  
HUNGARY

PRINCIPALITY  
OF  
TRANSYLVANIA

MOLDAVIA

CROATIA  
SLAVONIA

SLAVONIA

OTTOMAN

WALLACHIA

EMPIRE

CROATIA

Bosna

Elayet of Rumeli

Buda

Elayet of Egir

Varad

Elayet of Varad

Buda

Elayet of Budin

Kanizza

Elayet of Kanije

Varasdin Generalat

Karlovac Generalat

Elayet of Timisvar

Timisvar

Elayet of

Sirako









**Das Ende Österreich - Ungarns**


1 : 8 500 000  
 0 100 200 300 km

- **Hauptstadt**
- Österreich - Ungarns Grenzen 1914
- Grenzen nach den Beschlüssen von Paris (1919/20)
- übrige Grenzen 1914
- Das ungarische Königreich 1914
- Das österreichische Kaiserreich 1914
- Bosnien und Herzegowina 1914
- UNGARN 16.11.1918
- Staatennach dem 1. Weltkrieg
- Datum der Unabhängigkeit der Staaten von Ö - U

# ЗАПАДНЫЕ СЛАВЯНЕ В VII - IX вв.



 Границы Франкской империи при Карле Великом (768 - 814 гг.)	 Границы государства Само в 623 - 658 гг.	 Границы Великоморавского государства в конце IX в.	 833	Годы присоединения княжеств к Великоморавскому государству
 788				

 Годы присоединения территорий к Франкскому королевству





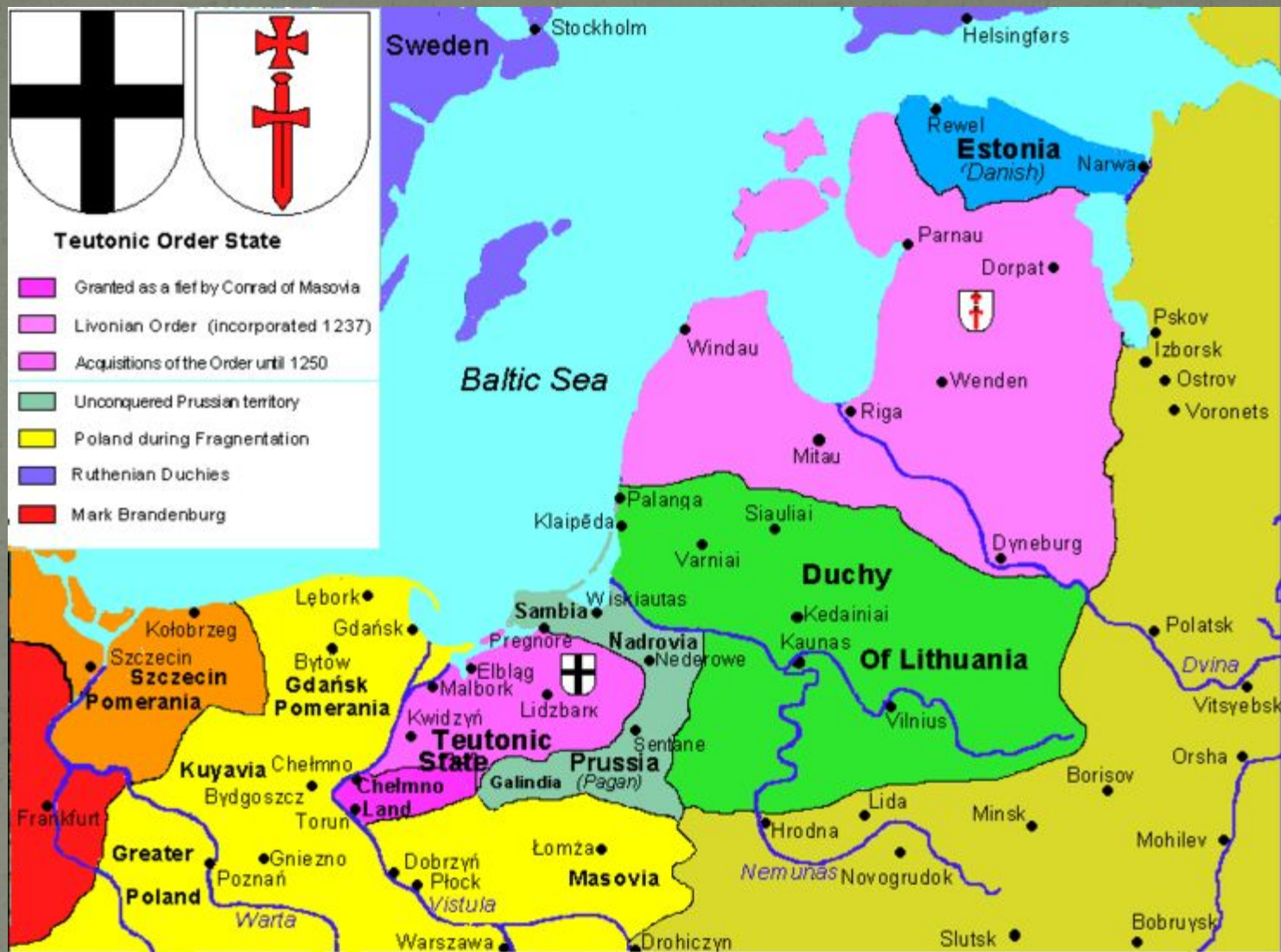
**ПОЛЬША В XIV - XV ВВ.**



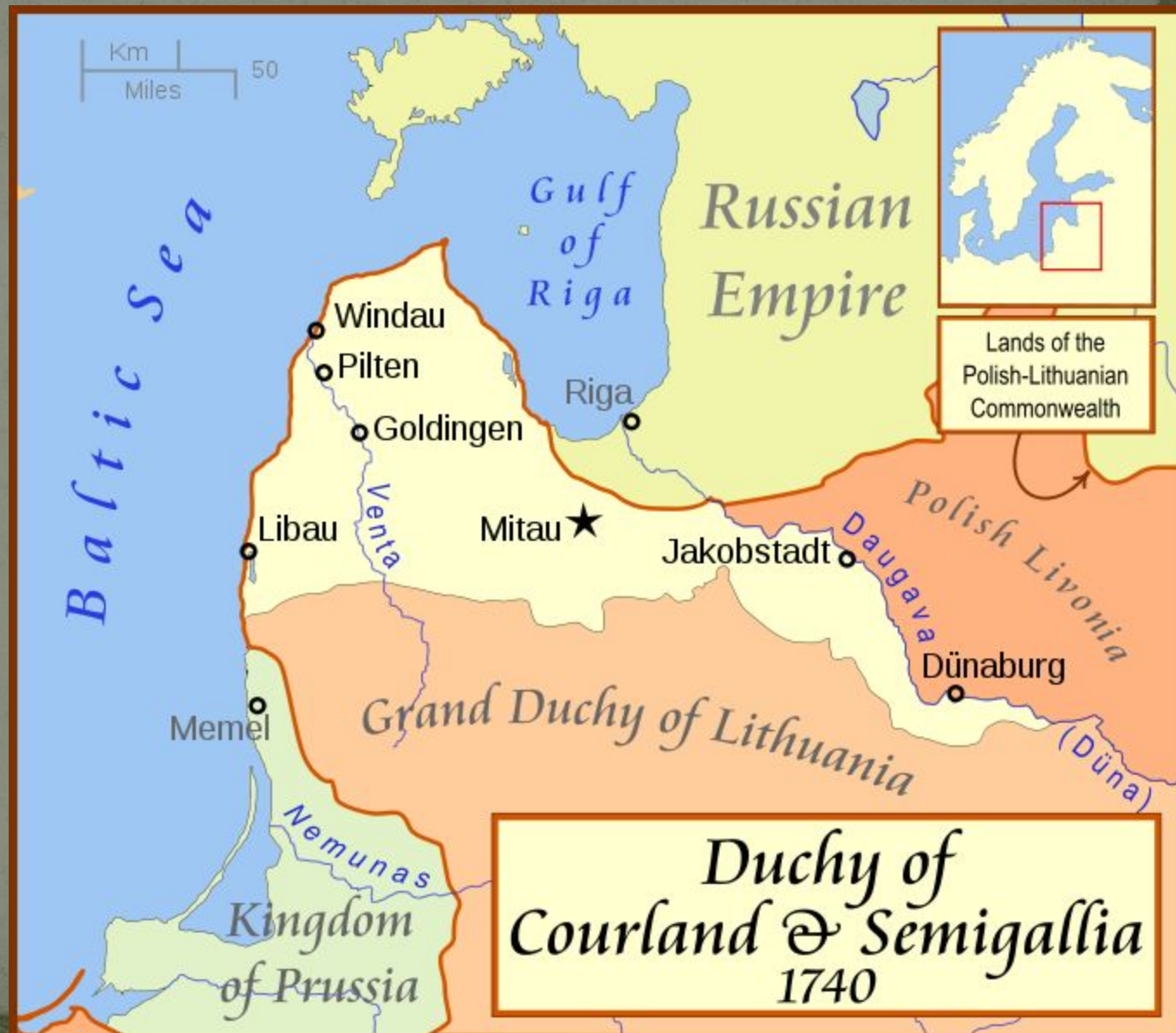


### Teutonic Order State

- Granted as a fief by Conrad of Masovia
- Livonian Order (incorporated 1237)
- Acquisitions of the Order until 1250
- Unconquered Prussian territory
- Poland during Fragmentation
- Ruthenian Duchies
- Mark Brandenburg



1225 – 1250







ВЕЛИКОЕ КНЯЖЕСТВО ЛИТОВСКОЕ В XIII - XV вв.



- |   |   |
|---|---|
|  Основная территория Литвы (Аукштайтия) и Жемайтия     |  Великое княжество Литовское при Миндовге (к 1263 г.)  |
| Территории русских княжеств, присоединенные к Великому княжеству Литовскому   |   |
|  при Витеве (1293-1316 гг.) и Гедимине (1316-1341 гг.) |  при Витовте (1392-1430 гг.)   |
|  при Ольгерде (1345-1377 гг.)                          |  Территория Верховских княжеств, периодически находившаяся в зависимости от Литовского княжества |
|    |    |

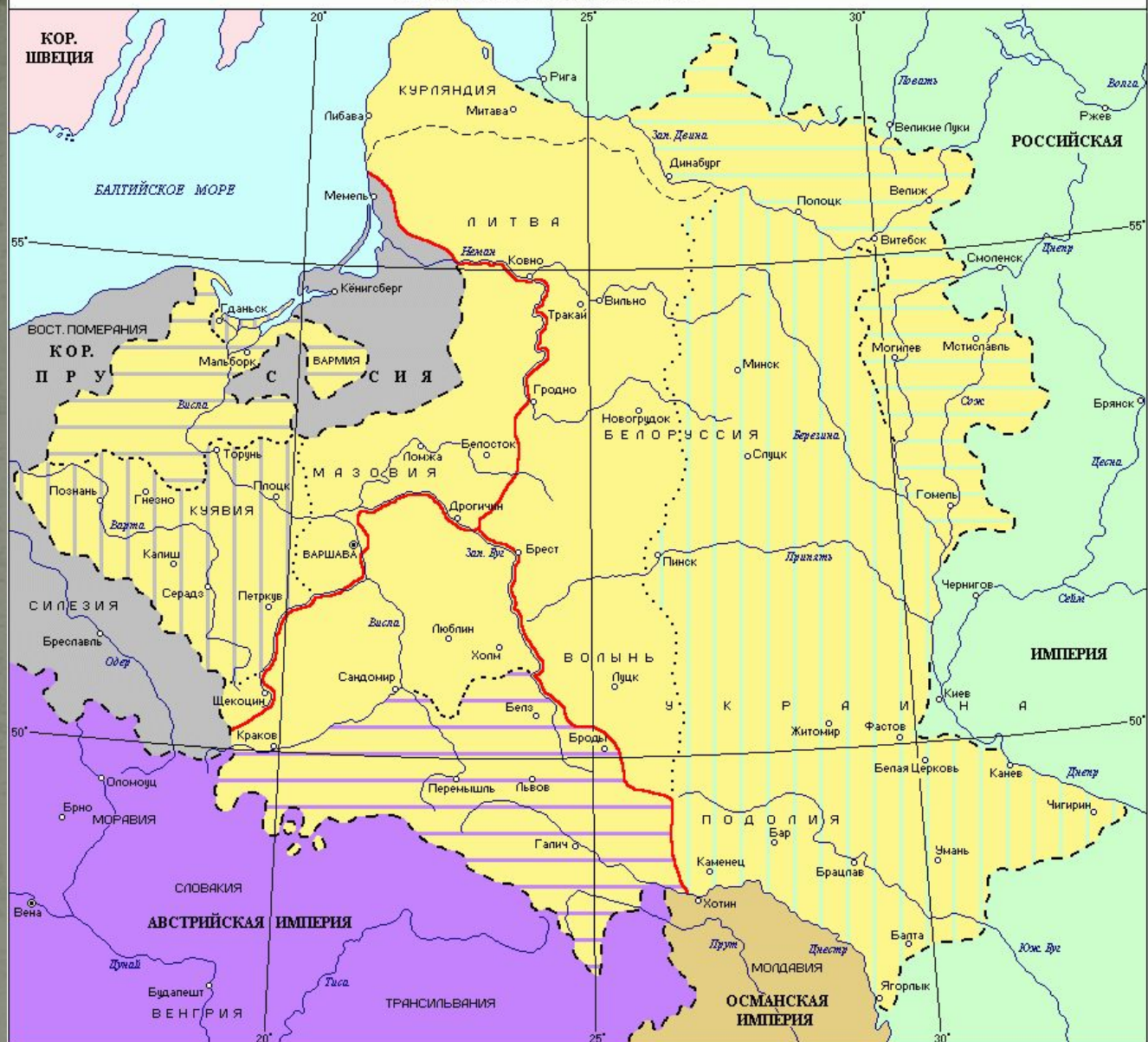
# ПОЛЬША В XVI XVII ВВ.









1569 г. - Люблинская уния  
 1617 г. - Столбовской мир  
 1618 г. - Деулинское перемирие  
 1629 г. - Альтмаркское перемирие

1634 г. - Поляновский мир  
 1648 г. - Вестфальский мир  
 1667 г. - Андрусовское перемирие  
 1699 г. - Карловицкий мир

РАЗДЕЛЫ ПОЛЬШИ В 1772, 1793, 1795 гг.




<p>I 1772 г.</p>   	<p>II 1793 г.</p>   	<p>Разделы Польши</p> <p>Территории, присоединенные к Пруссии</p> <p>Территории, присоединенные к Австрии</p> <p>Территории, присоединенные к России</p>	<p> Граница между Пруссией, Австрией и Россией после третьего раздела Польши в 1795 г.</p> <p>100 0 100 200 км</p>
--	---	--	---




## Границы Ливонии


— ок.1240 г.


- - - ок.1300 г.


 Области Латгалии, в которых Новгород и Псков могли брать дань по договору 1224 г.


## Владения ок.1300 г.


 Тевтонского Ордена


 Рижского архиепископа

 Дерптского епископа

 Эзельского епископа

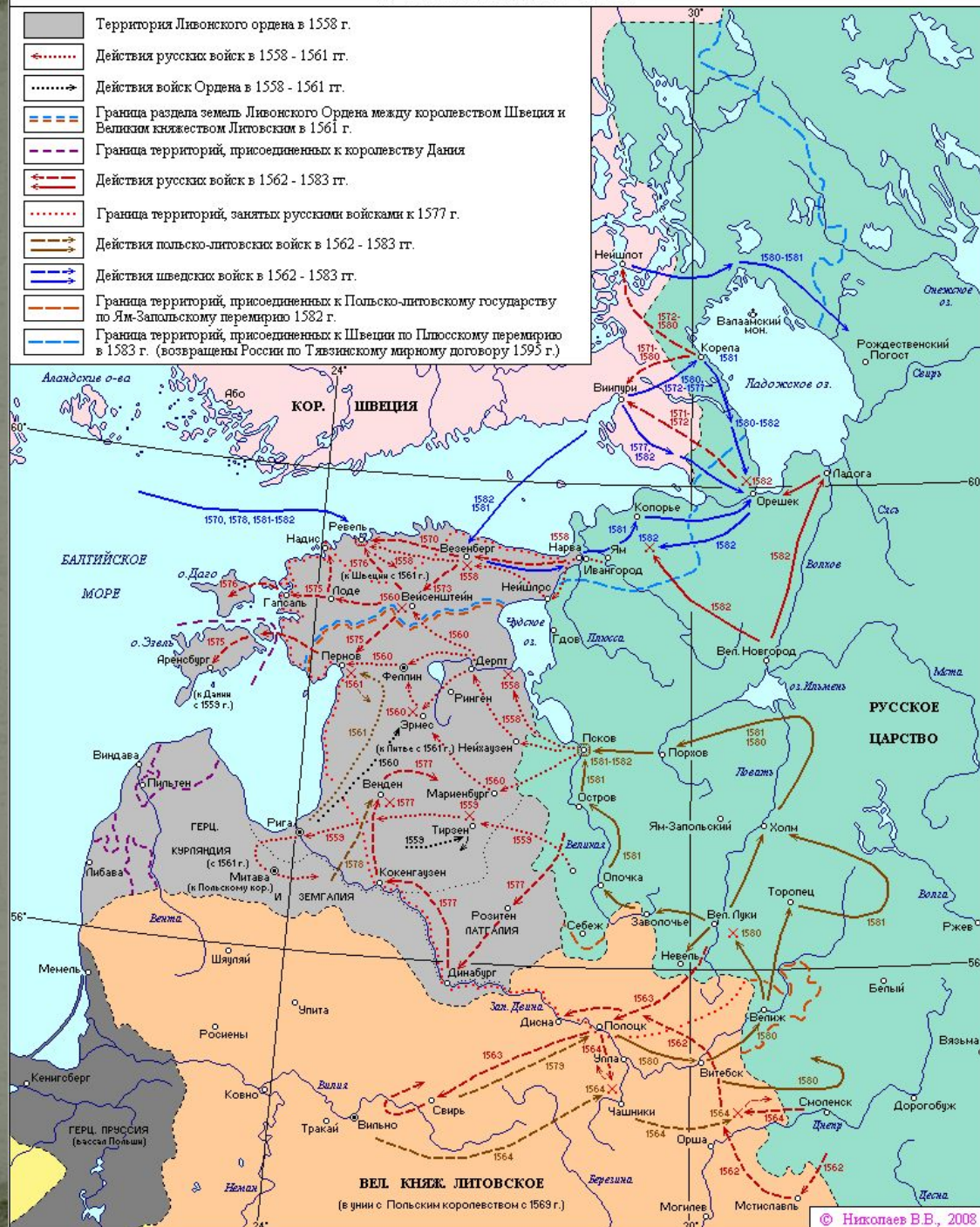
 Курляндского епископа

 Города Риги

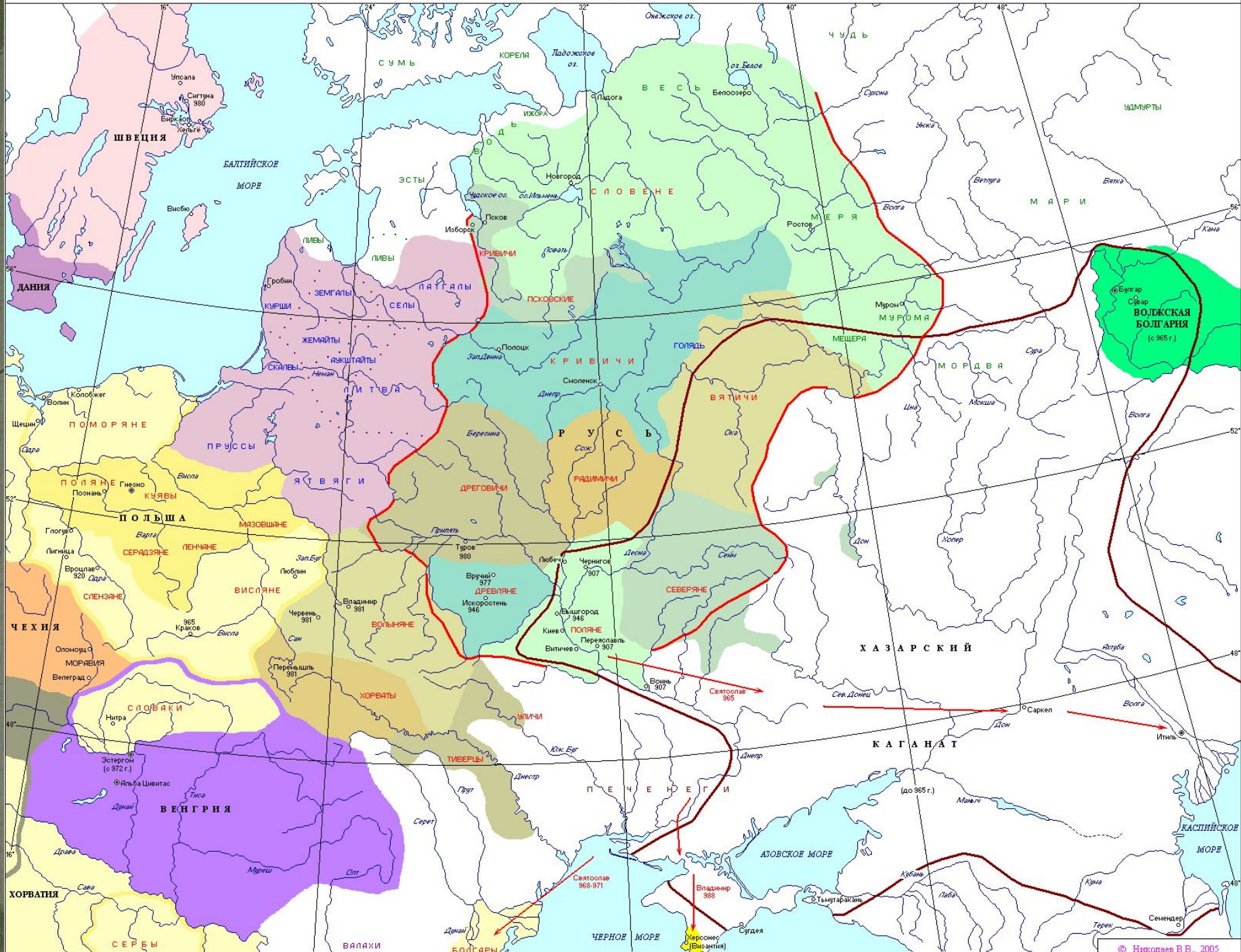
 Дании

# ЛИВОНСКАЯ ВОЙНА 1558 - 1583 гг.

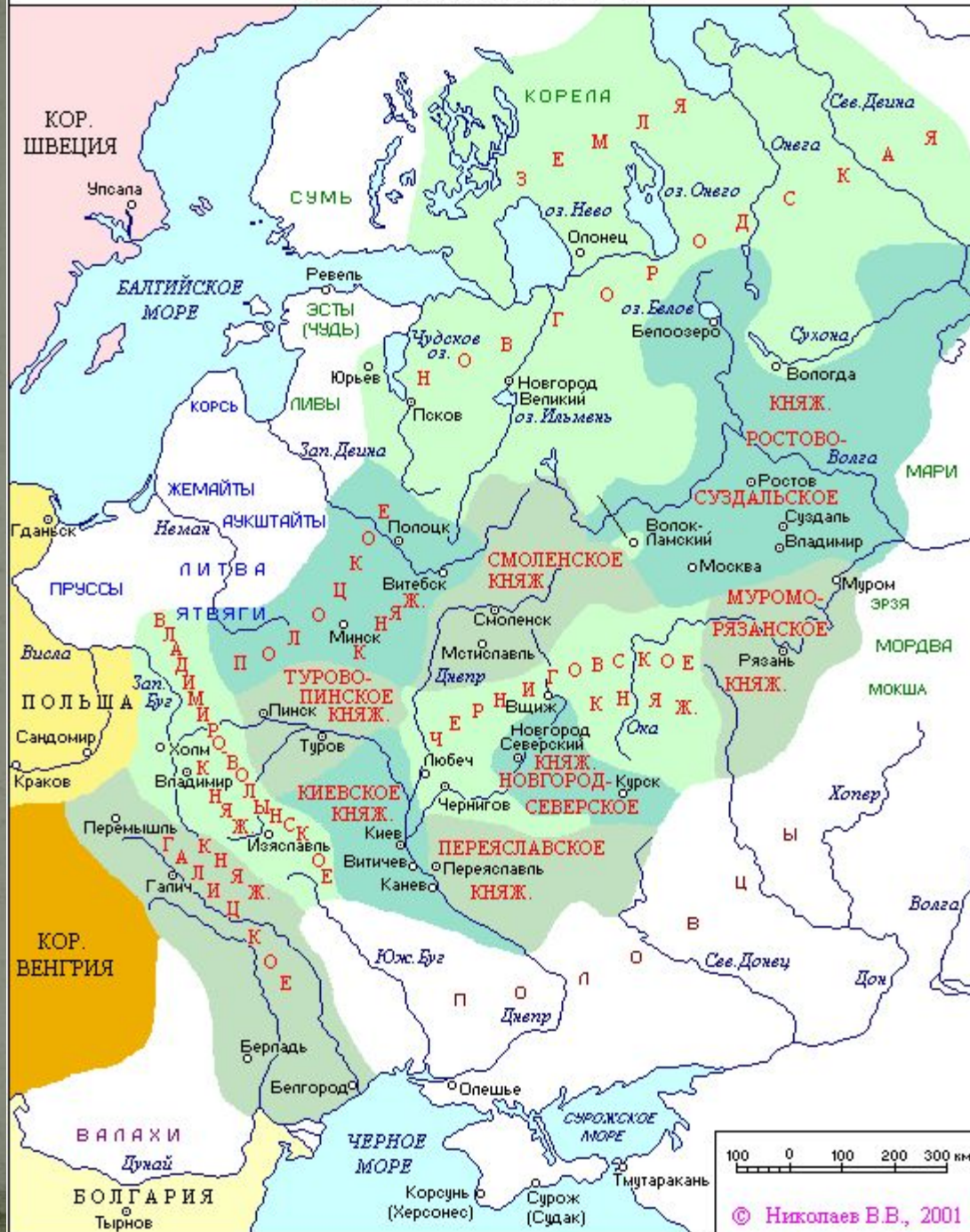
- Территория Ливонского ордена в 1558 г.
- Действия русских войск в 1558 - 1561 гг.
- Действия войск Ордена в 1558 - 1561 гг.
- Граница раздела земель Ливонского Ордена между королевством Швеция и Великим княжеством Литовским в 1561 г.
- Граница территорий, присоединенных к королевству Дания
- Действия русских войск в 1562 - 1583 гг.
- Граница территорий, занятых русскими войсками к 1577 г.
- Действия польско-литовских войск в 1562 - 1583 гг.
- Действия шведских войск в 1562 - 1583 гг.
- Граница территорий, присоединенных к Польско-литовскому государству по Ям-Запольскому перемирию 1582 г.
- Граница территорий, присоединенных к Швеции по Плисскому перемирию в 1583 г. (возвращены России по Тявзинскому мирному договору 1595 г.)



ВОСТОЧНАЯ ЕВРОПА В X в.

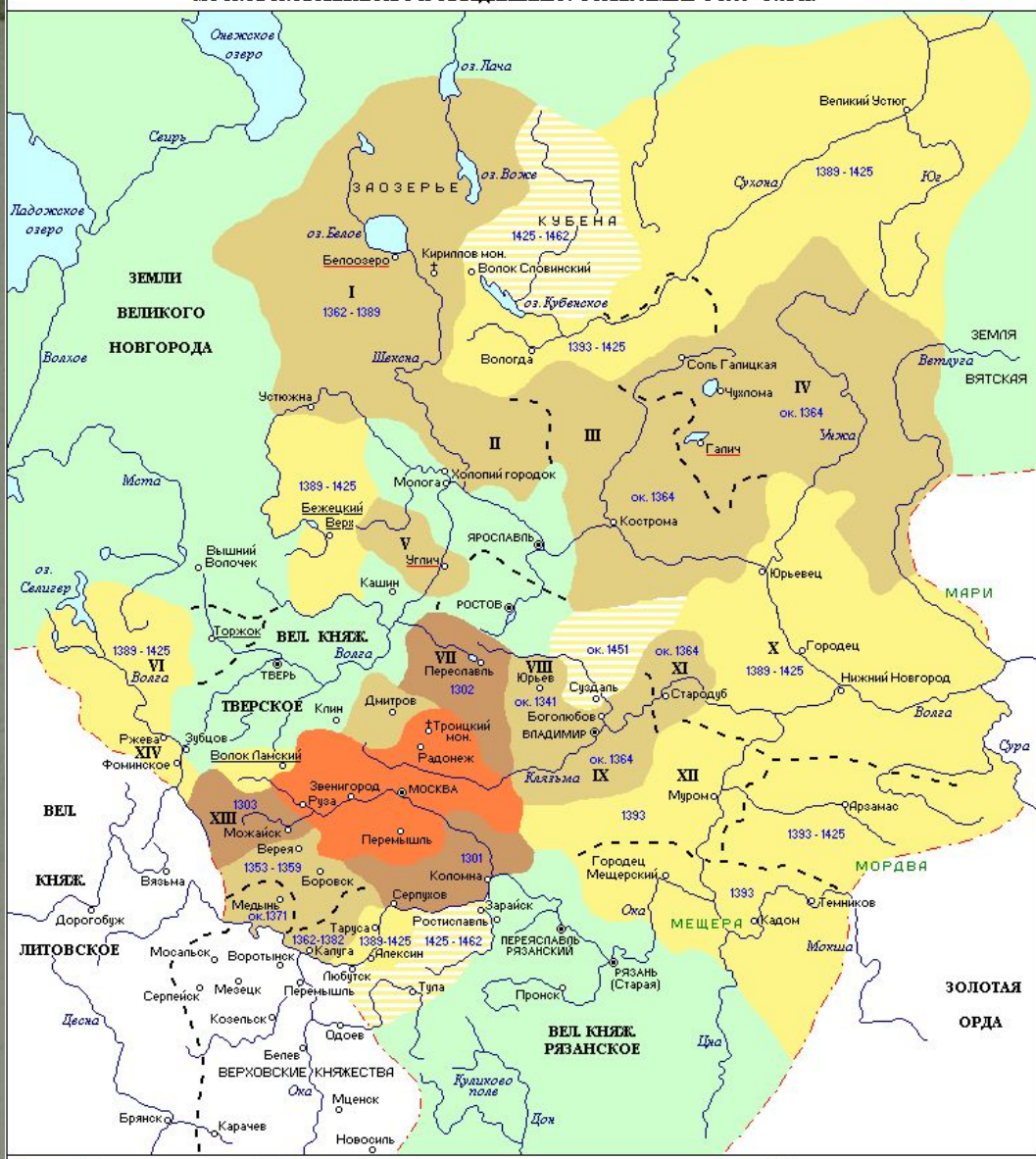


РУССКИЕ КНЯЖЕСТВА В XII в.





МОСКОВСКОЕ КНЯЖЕСТВО И ОБЪЕДИНЕНИЕ РУССКИХ ЗЕМЕЛЬ в 1300 - 1462 гг.



**1300:** Московское княжество к 1300 г. ("отчина" кн. Даниила Александровича)

**1300-1340 гг.** - при кнзе Данииле и его сыновьях Юрии и Иване Калите

**1340-1389 гг.** - при кнзях Симеоне Гордом, Иване II и Дмитрии Донском

**1389-1425 гг.** - при кнзе Василии I

**1425-1462 гг.** - при кнзе Василии II Телмл

**Углич** - Центры княжеств "купчи" Ивана Калиты

**Торжок** - Центры совместных владений Москвы и Новгорода Великого


**ок. 1364** - Даты окончательного присоединения отдельных территорий к Москве

**--- ---** - Визуальные границы русских княжеств и "земель" к 1462 г.

Территории бывших княжеств: I-Белоозерского, II-Шехонского, III-Костромского, IV-Галичского, V-Угличского, VI-Ржевского, VII-Переславского, VIII-Юрьевского, IX-Владимирского, X-Суздальско-Нижегородского, XI-Стародубского, XII-Муромского, XIII-Можайского, XIV-Фоминского

© Николаев В.В., 2002

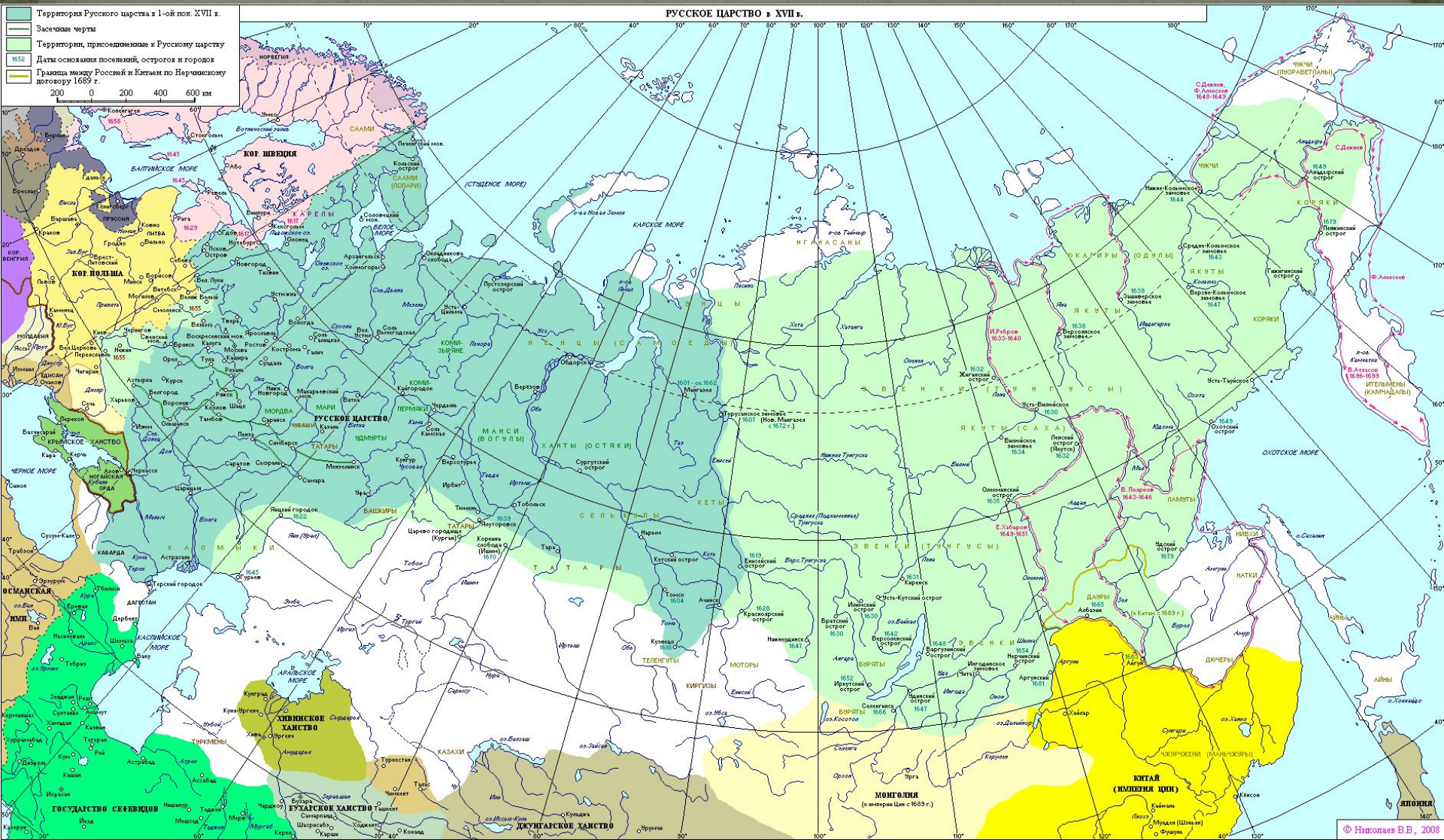




РУССКОЕ ЦАРСТВО в XVIII в.

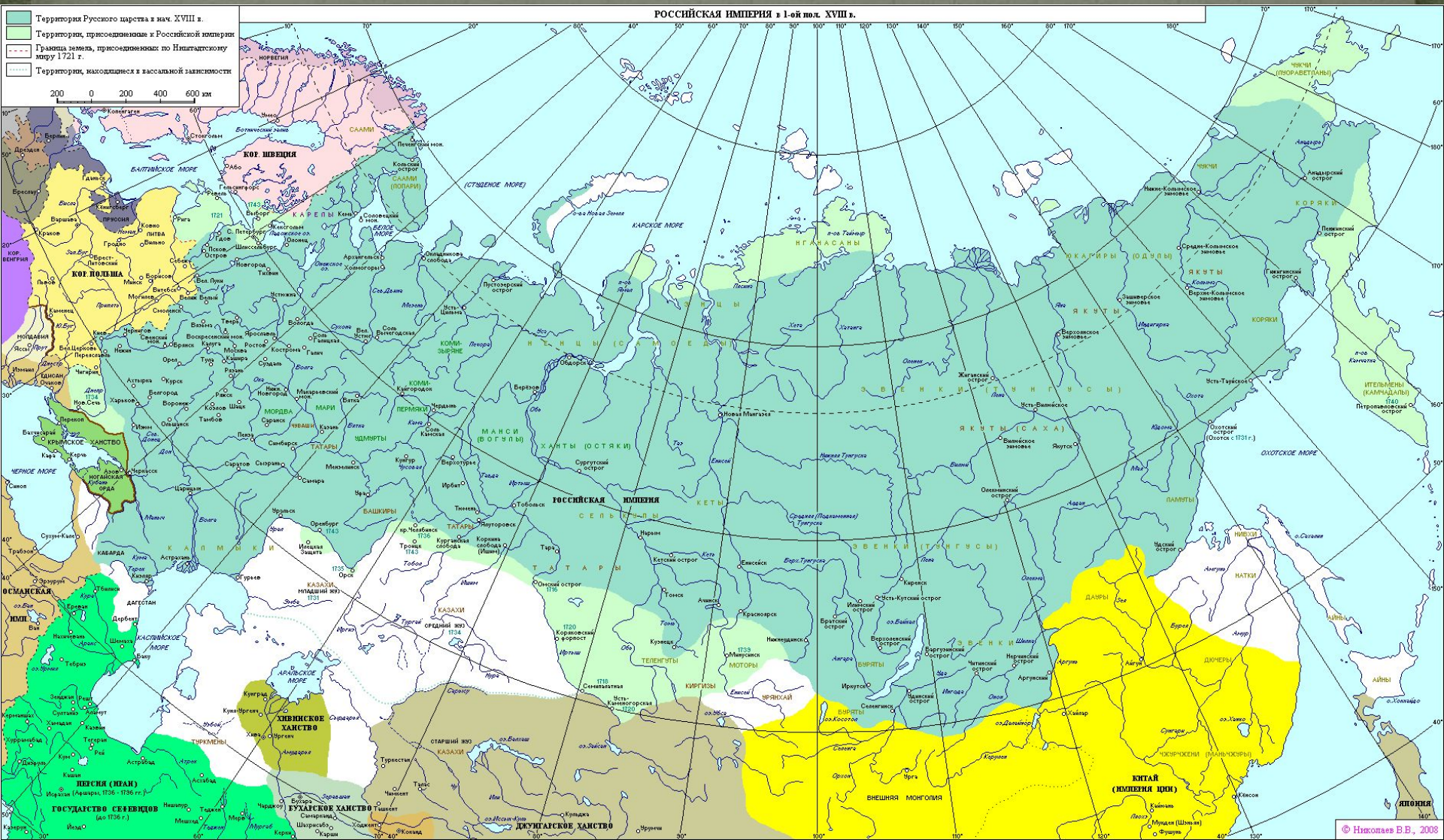
Территория Русского царства в 1-ой пол. XVIII в.  
Засечная черта  
Территория, присоединенная к Русскому царству  
1652  
Даты основания поселений, островов и городов  
Граница между Россией и Китаем по Нерчинскому договору 1689 г.

0 200 400 600 км



РОССИЙСКАЯ ИМПЕРИЯ в 1-ой пол. XVIII в.

- Территория Русского царства в нач. XVIII в.
- Территории, присоединенные к Российской империи
- Граница земель, присоединенных по Нимгэдскому миру 1721 г.
- Территории, находившиеся в вассальной зависимости







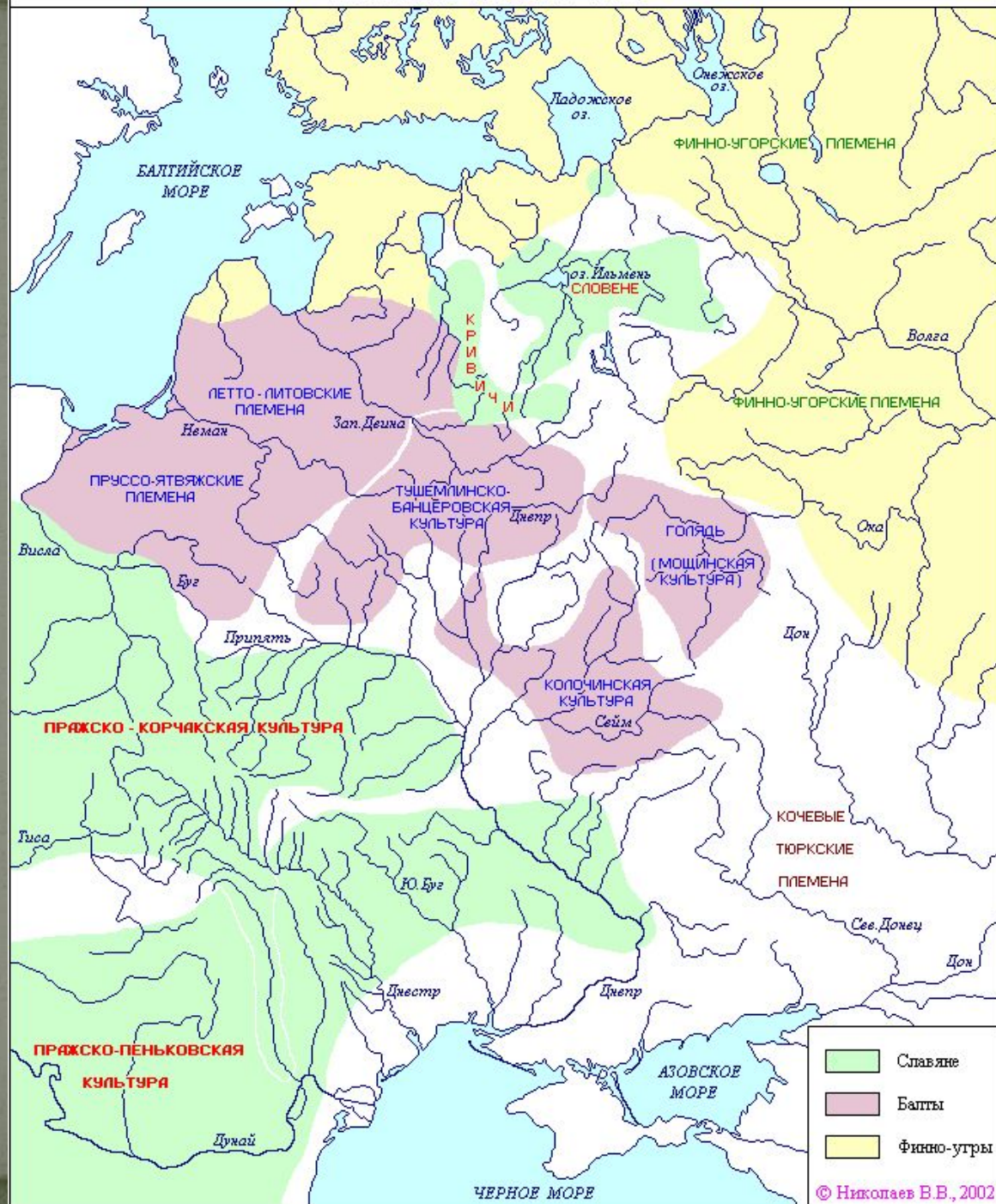




КАЗАХСТАН И СРЕДНЯЯ АЗИЯ в нач. XX в.



ВОСТОЧНАЯ ЕВРОПА В V - VII ВВ.



- Славяне
- Балты
- Финно-угры

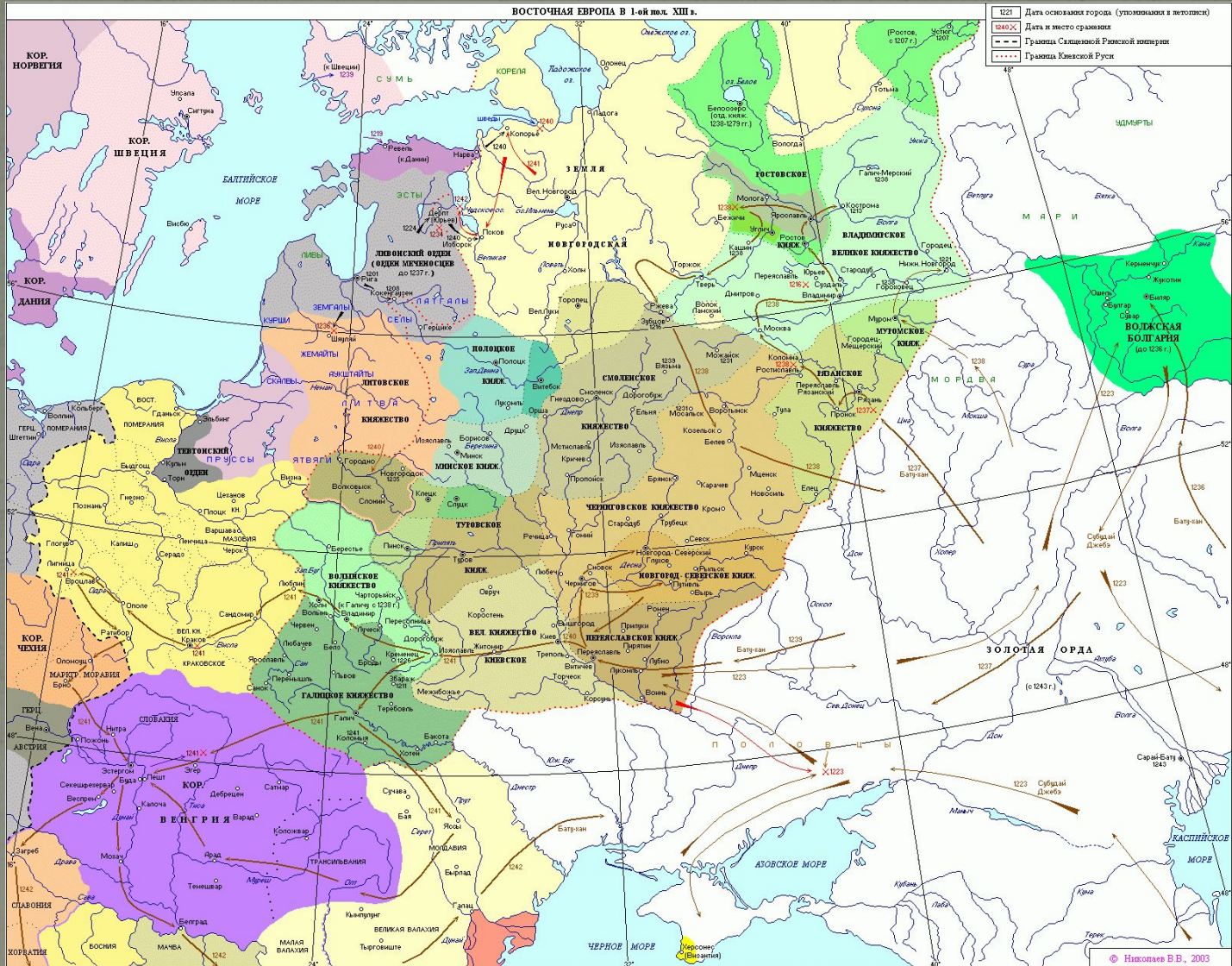


### КАВКАЗ в 1-ой пол. XIX в.



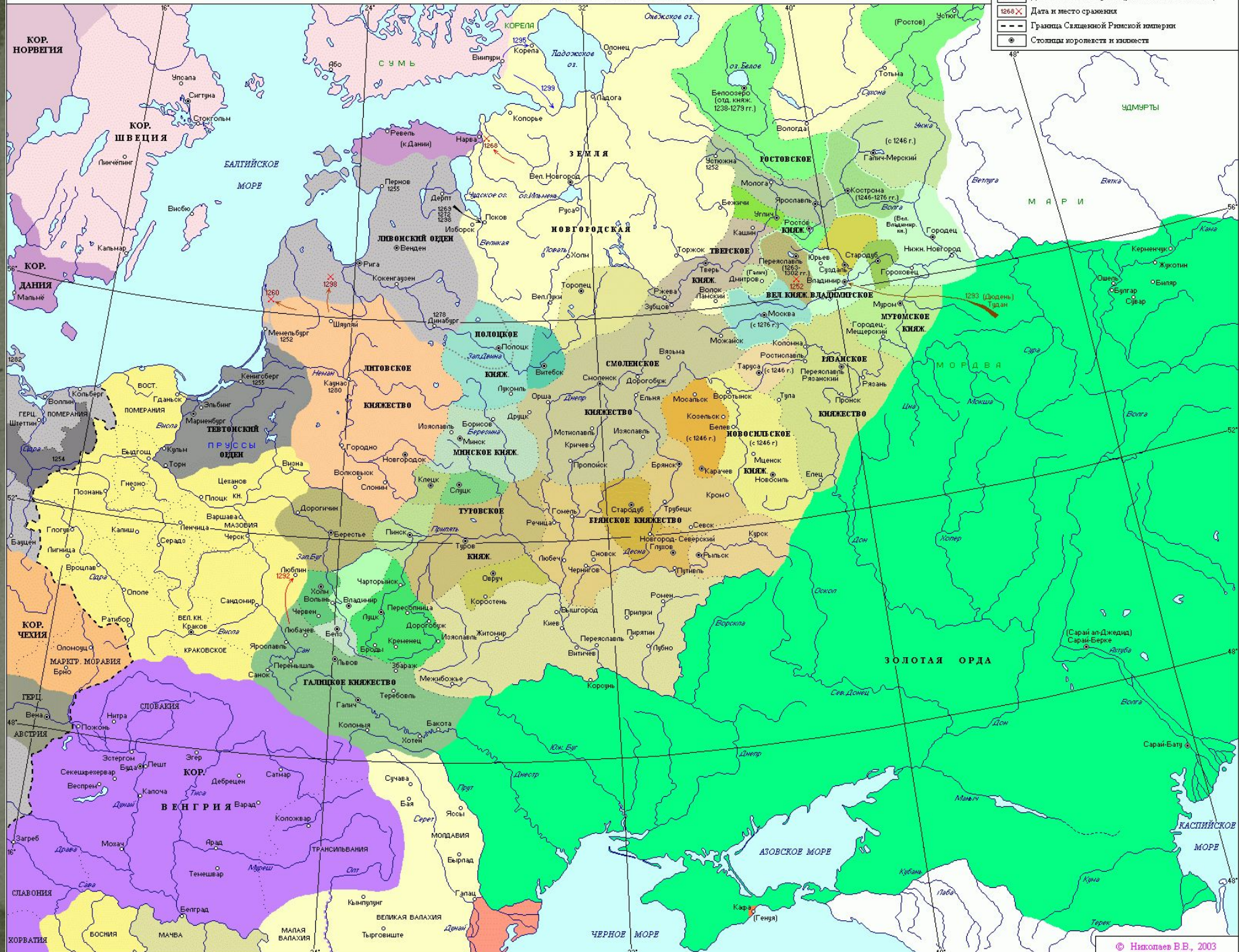


ВОСТОЧНАЯ ЕВРОПА в 1-ой пол. XIII в.



ВОСТОЧНАЯ ЕВРОПА во 2-ой пол. XIII в.

1252	Дата основания города (упоминания в летописи)
1268 X	Дата и место сражения
---	Граница Салманской ярмарки
●	Столицы княжеств и княжества

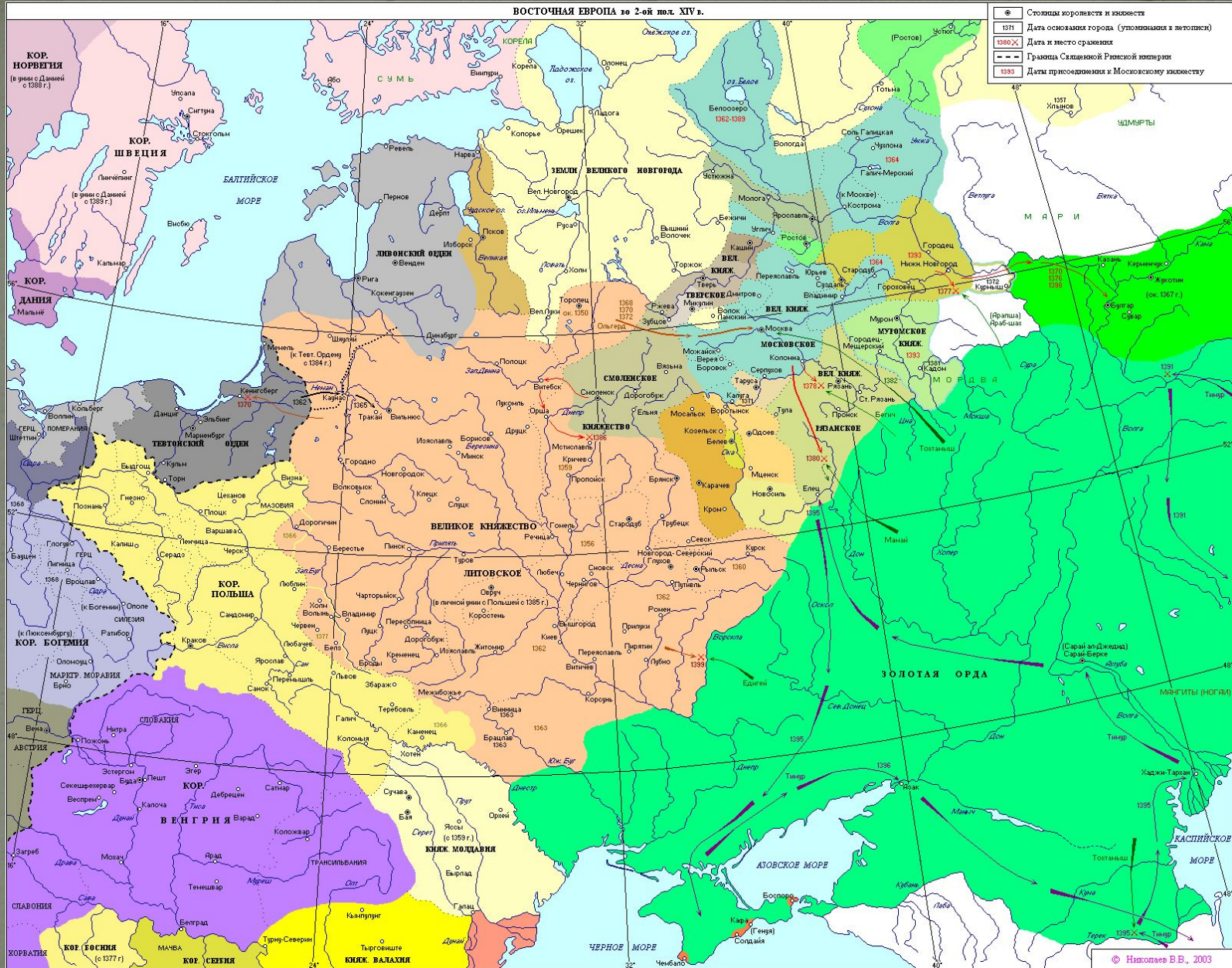




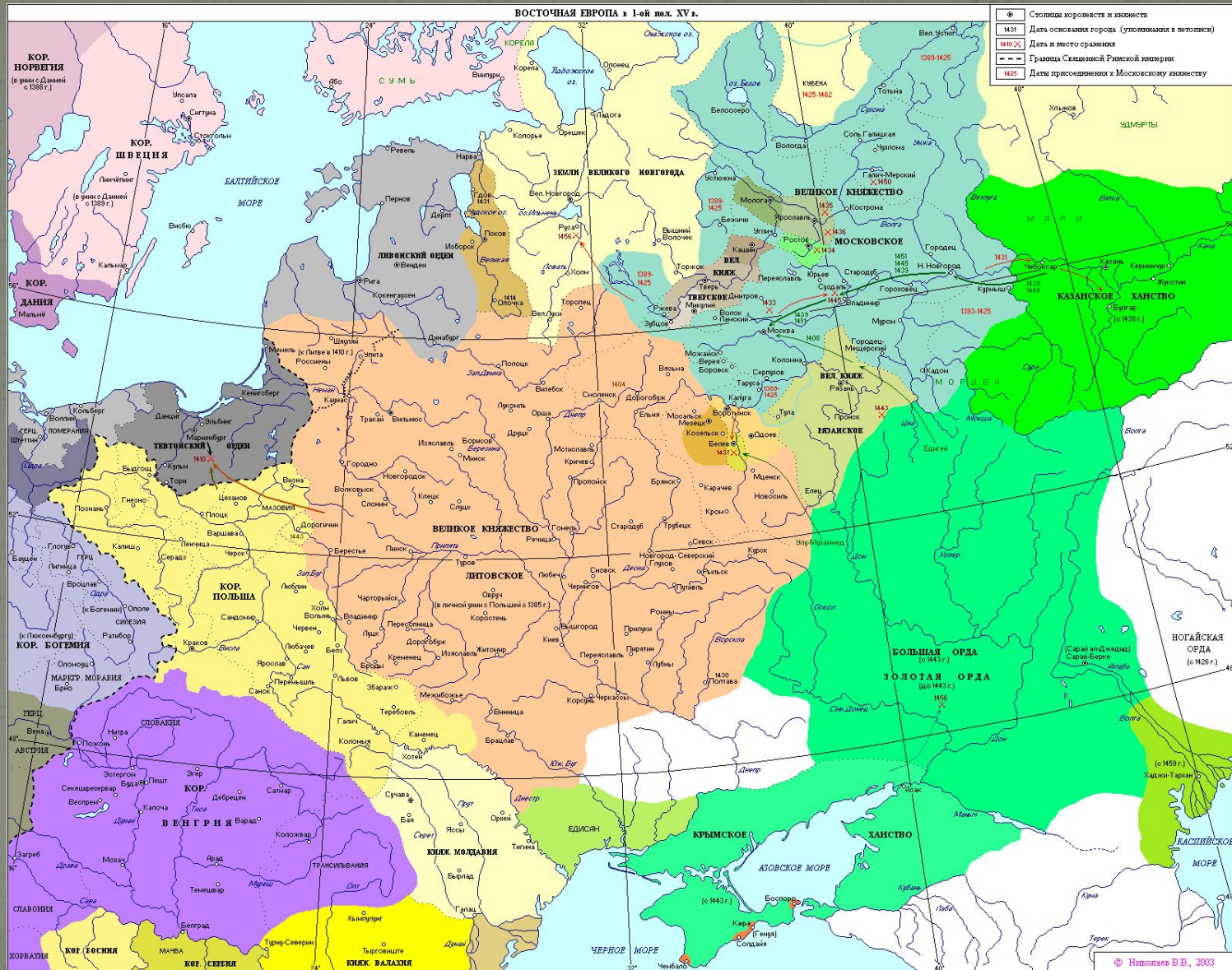


ВОСТОЧНАЯ ЕВРОПА во 2-ой пол. XIV в.

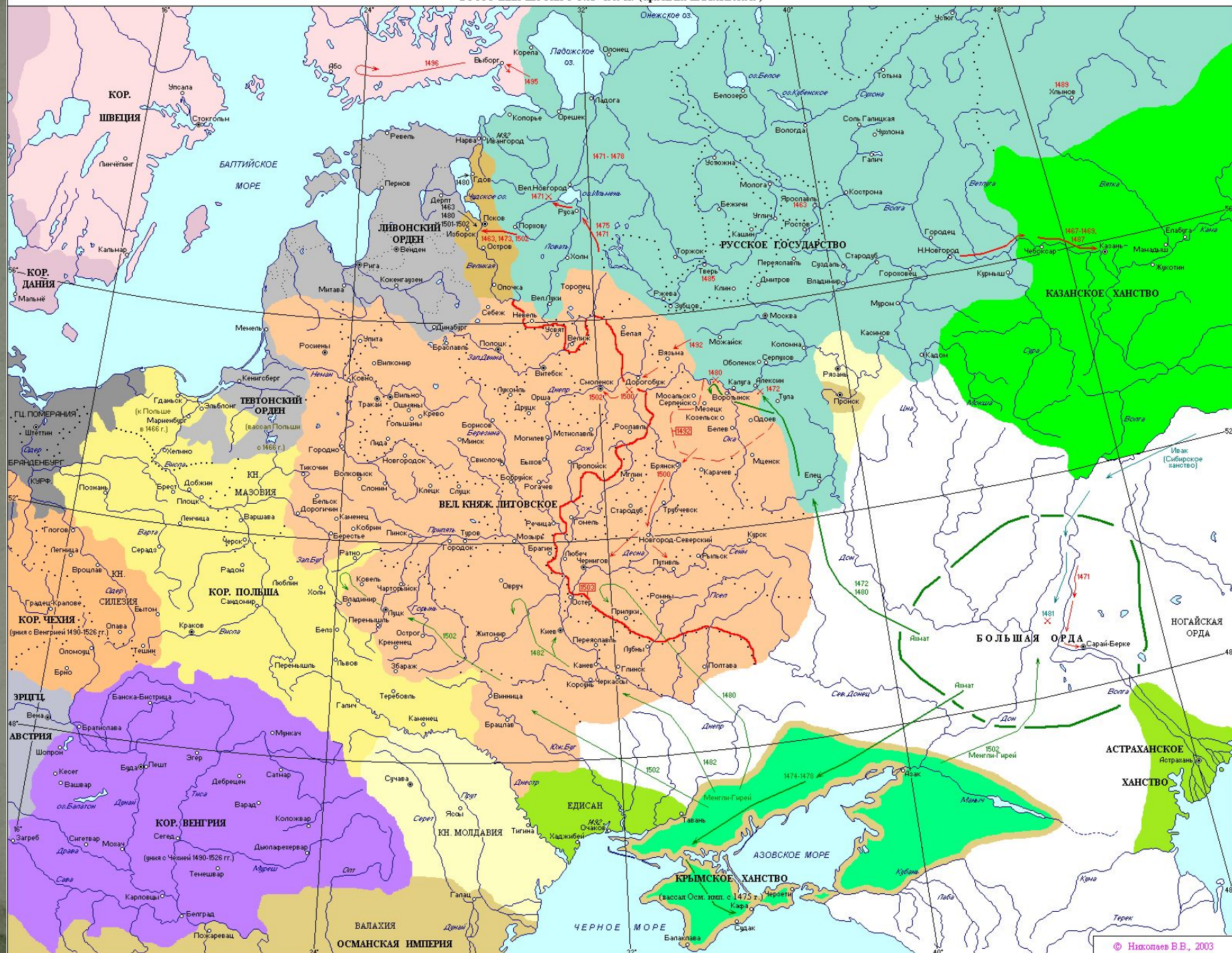
⊙	Столицы княжеств и князья
1371	Дата основания города (упомякнута в летописи)
1380 X	Дата и место сражения
---	Граница Священной Римской империи
1383	Даты присоединения к Московскому княжеству



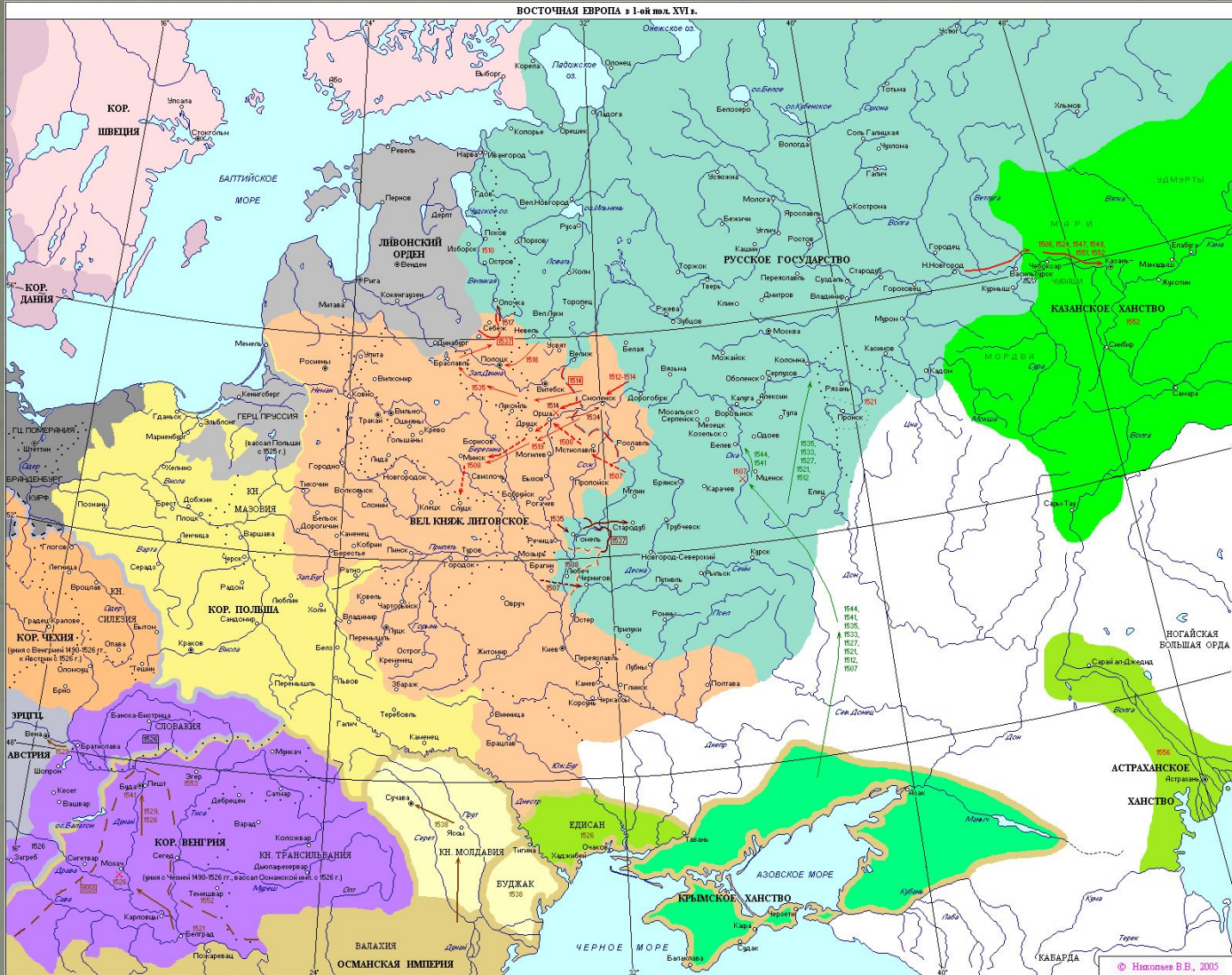
ВОСТОЧНАЯ ЕВРОПА в 1-ой пол. XV в.



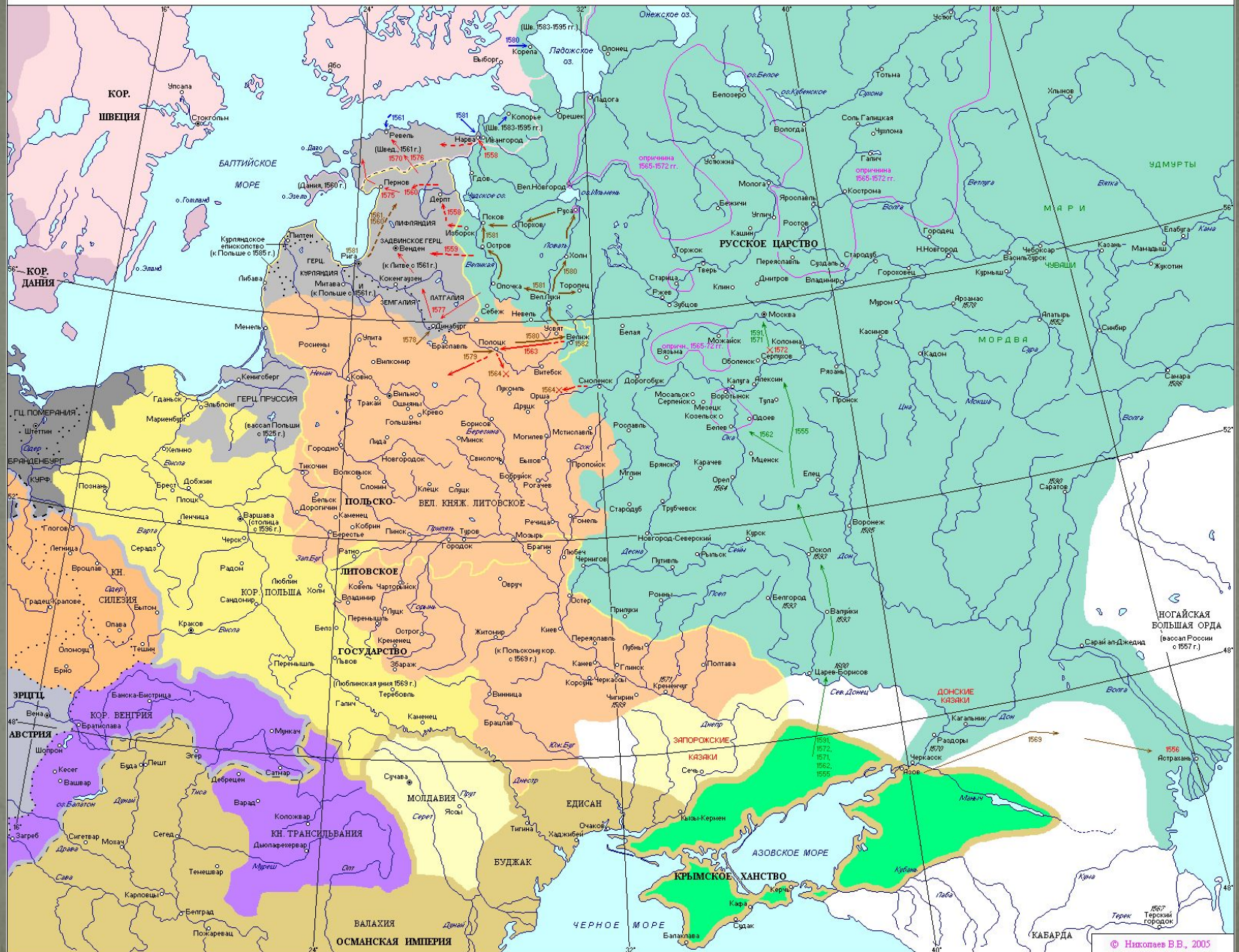
ВОСТОЧНАЯ ЕВРОПА в 1462 - 1505 гг. (при Иване III Васильевиче)



ВОСТОЧНАЯ ЕВРОПА в 1-ой пол. XVI в.



ВОСТОЧНАЯ ЕВРОПА во 2-ой пол. XVI в.

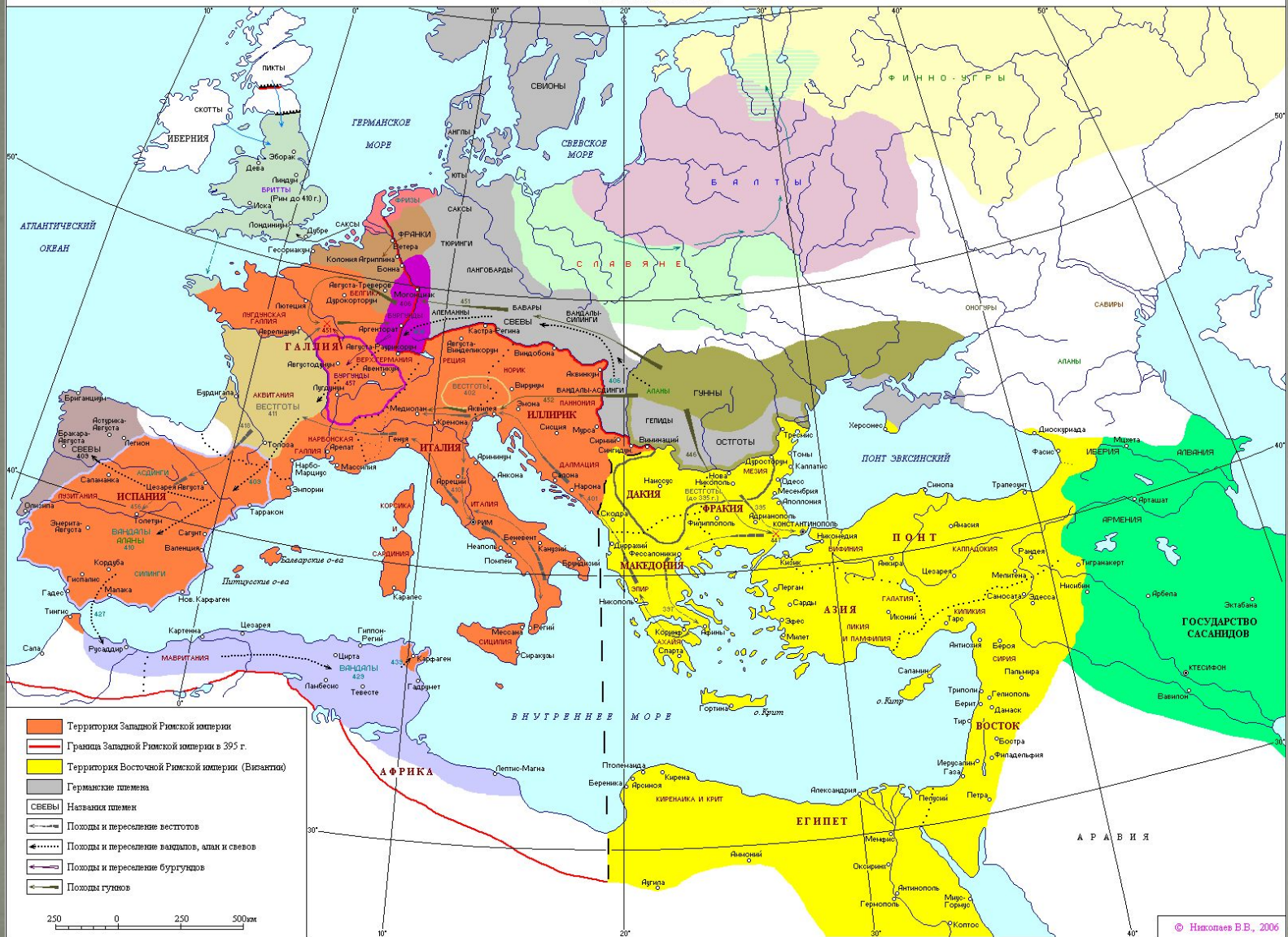


СЕВЕРНАЯ ВОЙНА 1700 - 1721 гг.

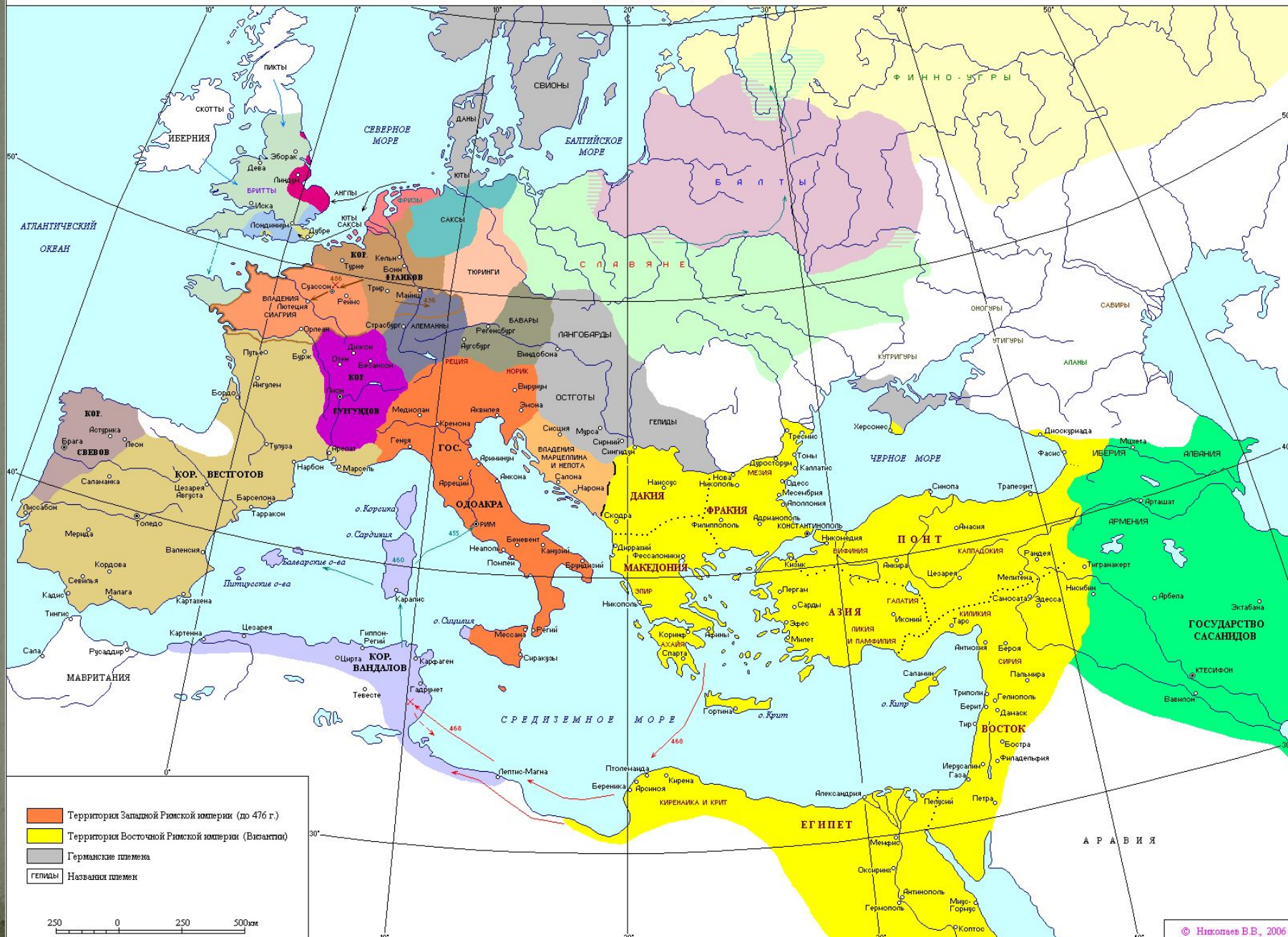
- Действия русских войск в 1700-1704 гг.
- Действия шведских войск под команд. Карла XII в 1700-1704 гг.
- Действия русских войск в Польше в 1705-1706 гг.
- Действия шведских войск в Польше и Саксонии в 1705-1706 гг.
- Действия русских войск в 1707-1711 гг.
- Поход шведской армии под команд. Карла XII в Польше
- Действия русских войск в 1713-1721 гг.
- Действия союзных России саксонских, польских и прусских войск
- Граница территорий, присоединенных к России по Ништадтскому миру 1721 г.
- Владения австрийских Габсбургов



ЕВРОПА в 1-ой пол. V в. н.э.



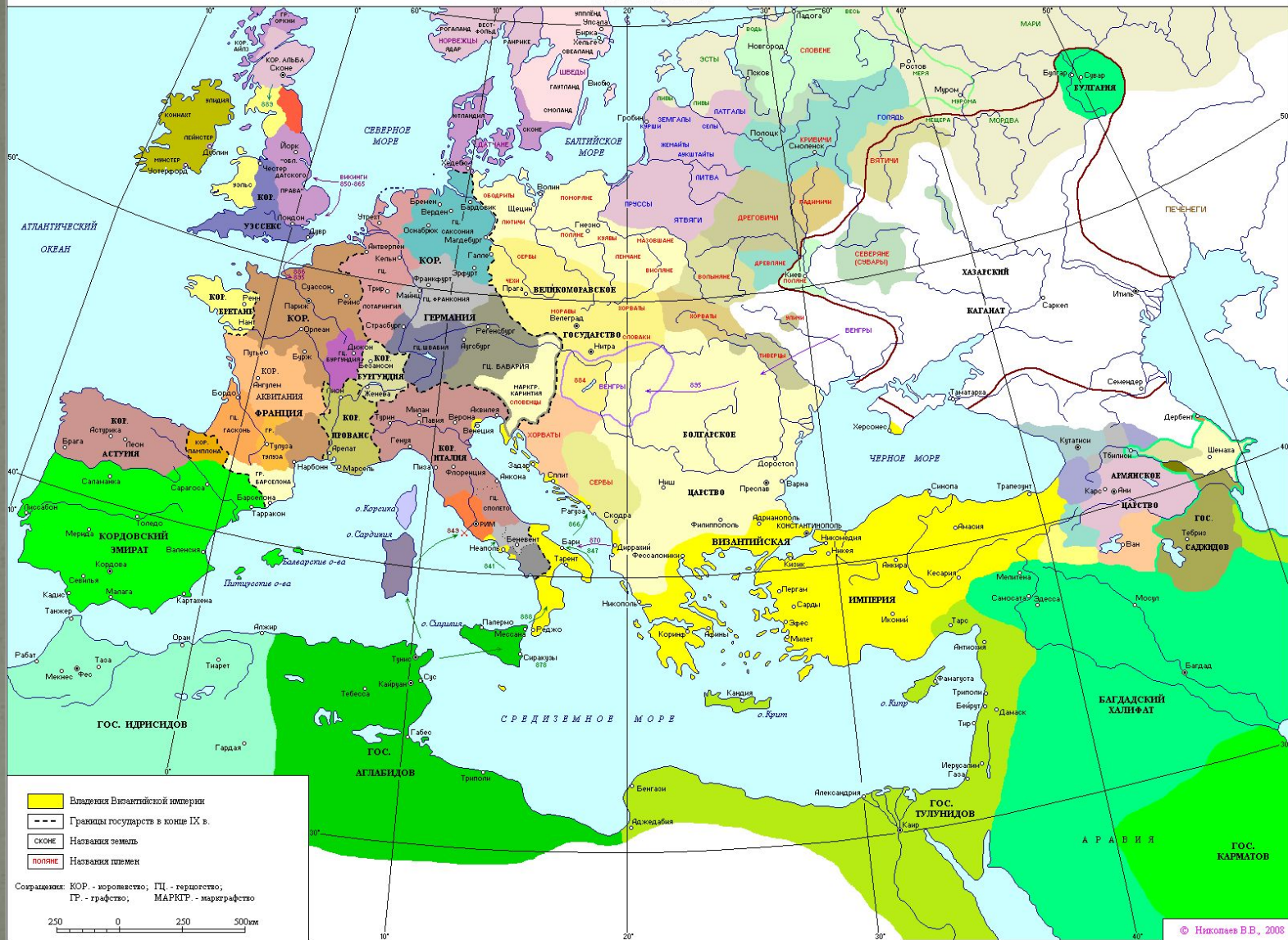
ЕВРОПА во 2-ой пол. V в. н.э.



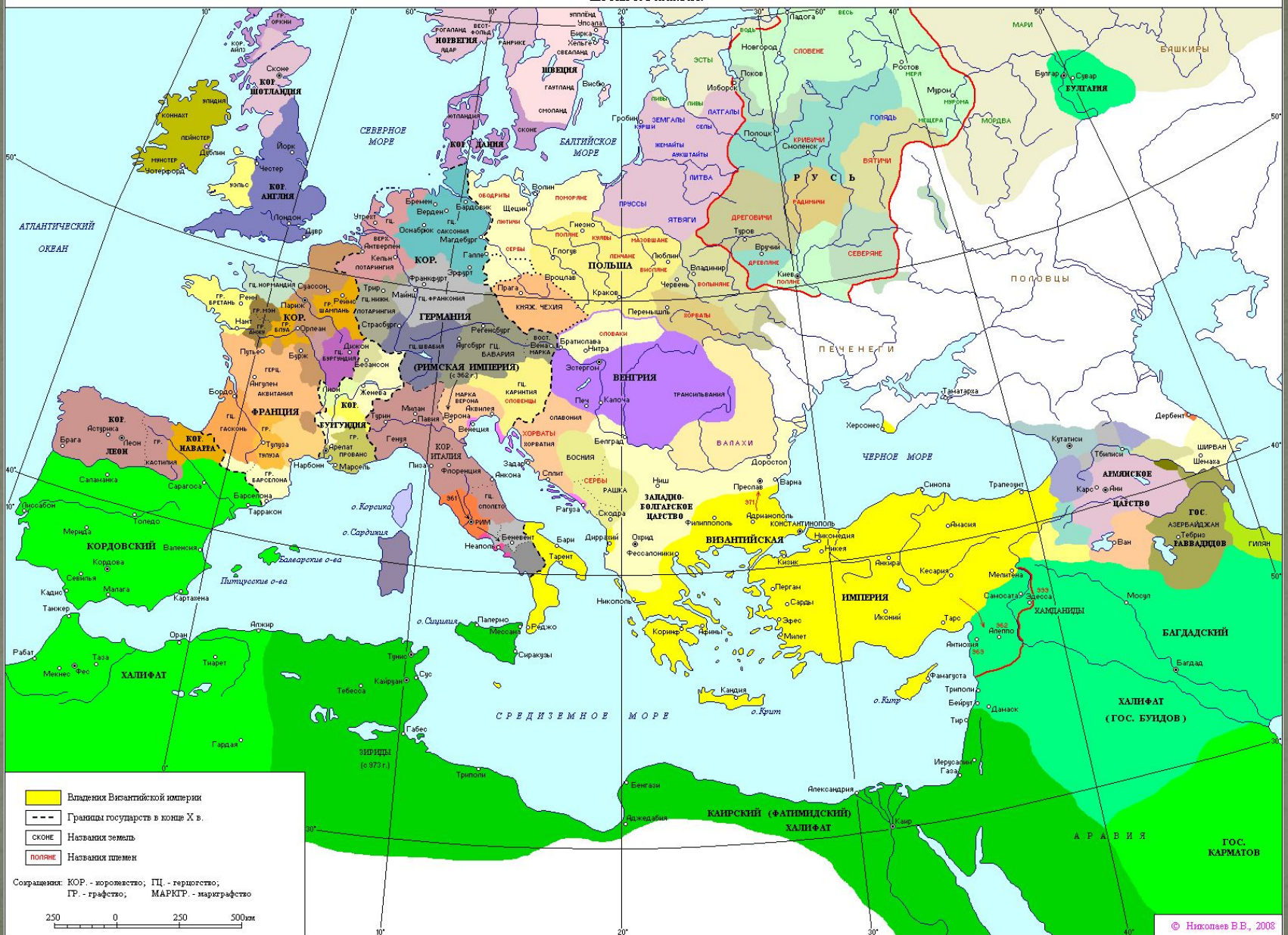
- Территория Западной Римской империи (до 476 г.)
- Территория Восточной Римской империи (Византия)
- Германские племена
- Названия племен



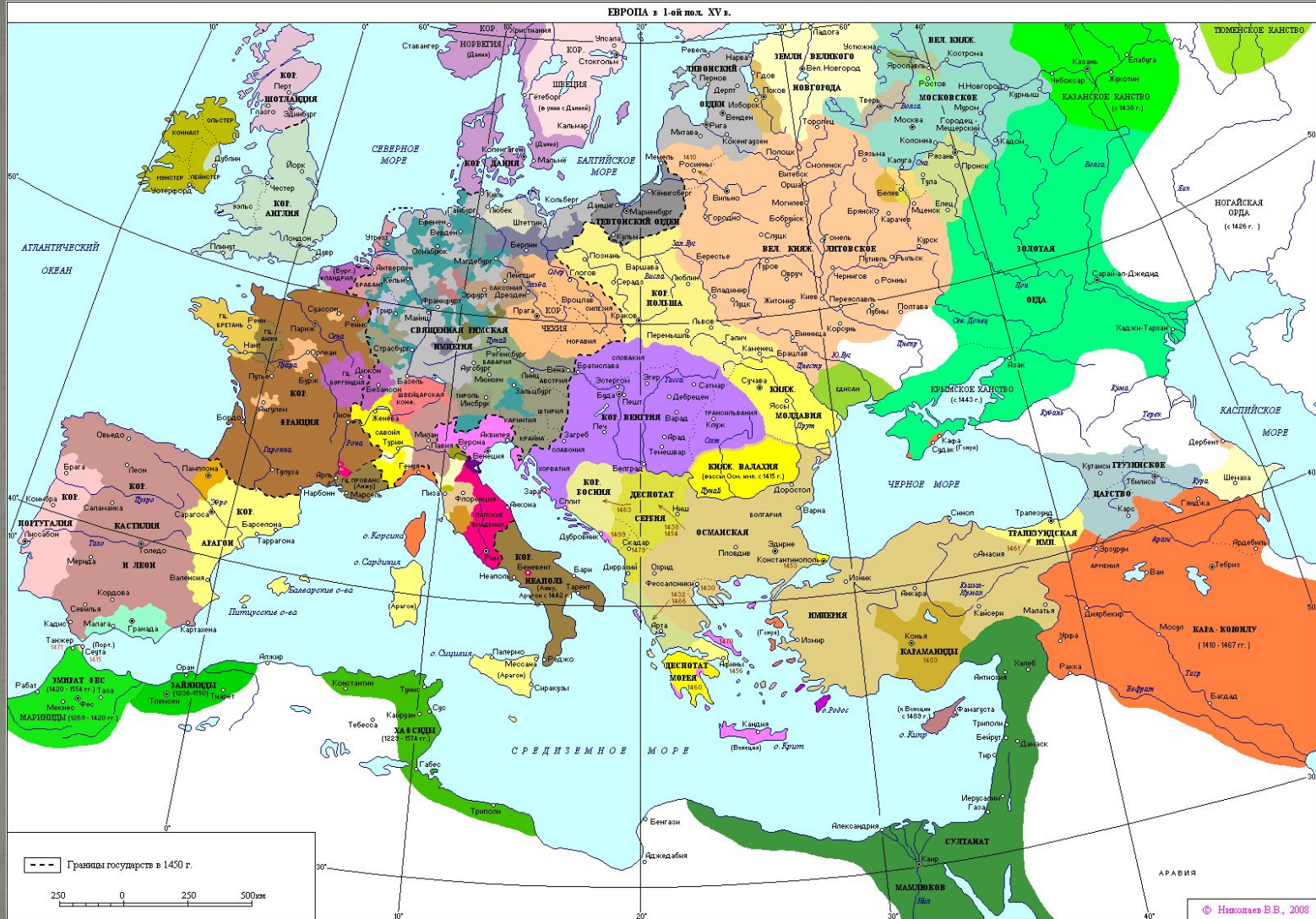
ЕВРОПА во 2-ой пол. IX в.



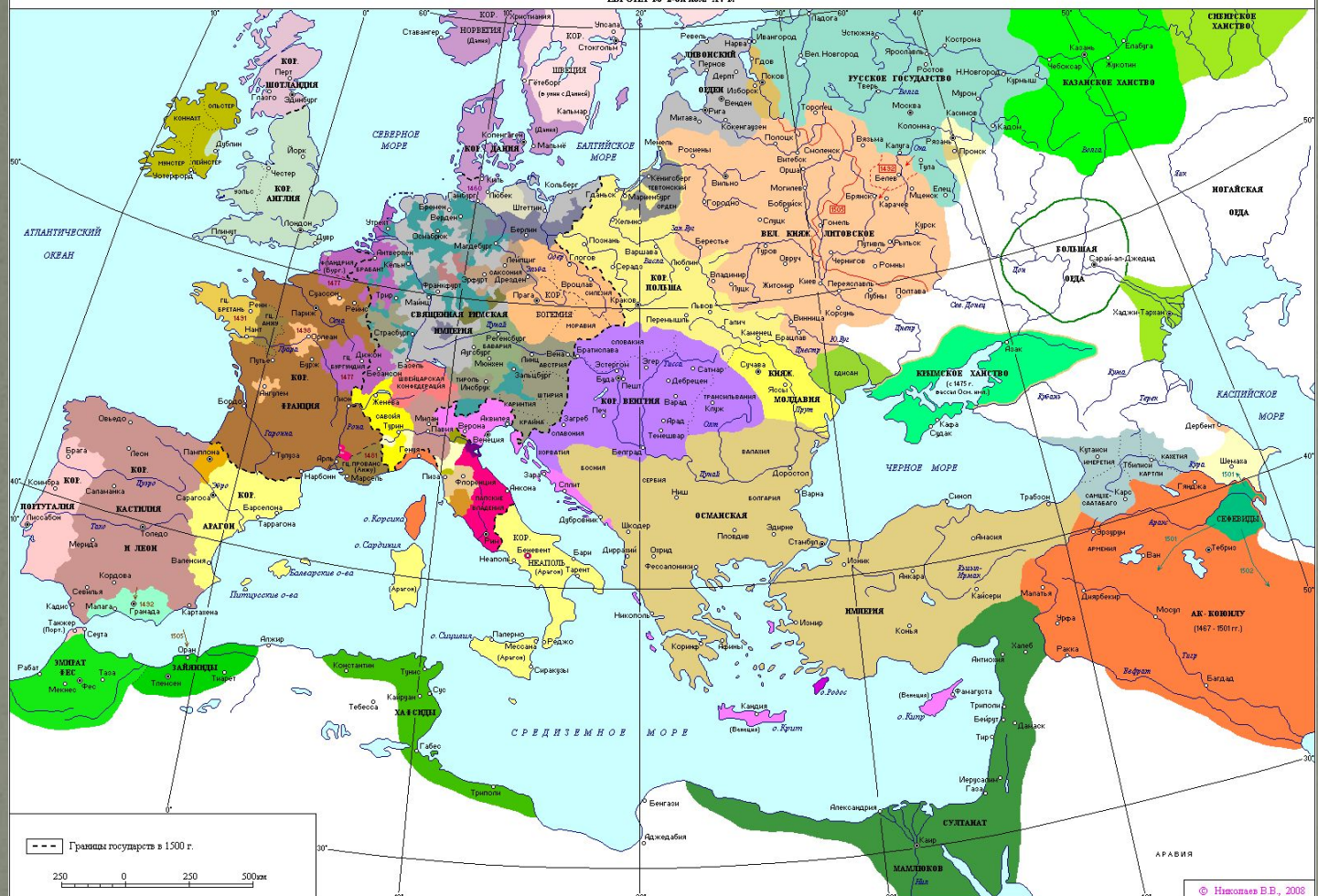
ЕВРОПА во 2-ой пол. X в.



ЕВРОПА в 1-ой пол. XV в.



ЕВРОПА во 2-ой пол. XV в.



ЕВРОПА в 1-ой пол. XVI в.

