



Топонимика

Топонимика

- Топонимика (с др.-греч. — «имя, название») — наука, изучающая географические названия (топонимы), их происхождение, смысловое значение, развитие, современное состояние, написание и произношение.
- Топонимика возникла тогда, когда появилась география.
- Античный ученый *Помпоний Мела*, уроженец Южной Испании, в I веке н.э. в своем сочинении «*De situ orbis*» (« О положении Земли»), известном также под названием «Хорография», впервые использовал топонимы как научный инструмент.

- Как наука оформилась лишь в XVIII – XIX веках

Разделы:

- Гидронимы
- Оронимы
- ойконимы

Или

- Получившие название в ходе естественно - исторического развития и
- созданные сознательно

Этапы топонимики

1. Египет

- 2 названия для каждого из Объектов
- Названия в честь культов (номовое устройство)
- Ориентация по оси север-юг

Сунет, Сунну (егип.)
Сиена (греко-рим.)

Нехен (егип.)
Иераконполь (греко-рим.)



Этапы топонимики

2. Месопотамия

Древняя Месопотамия (Двуречье), 3100-1600 до н.э.

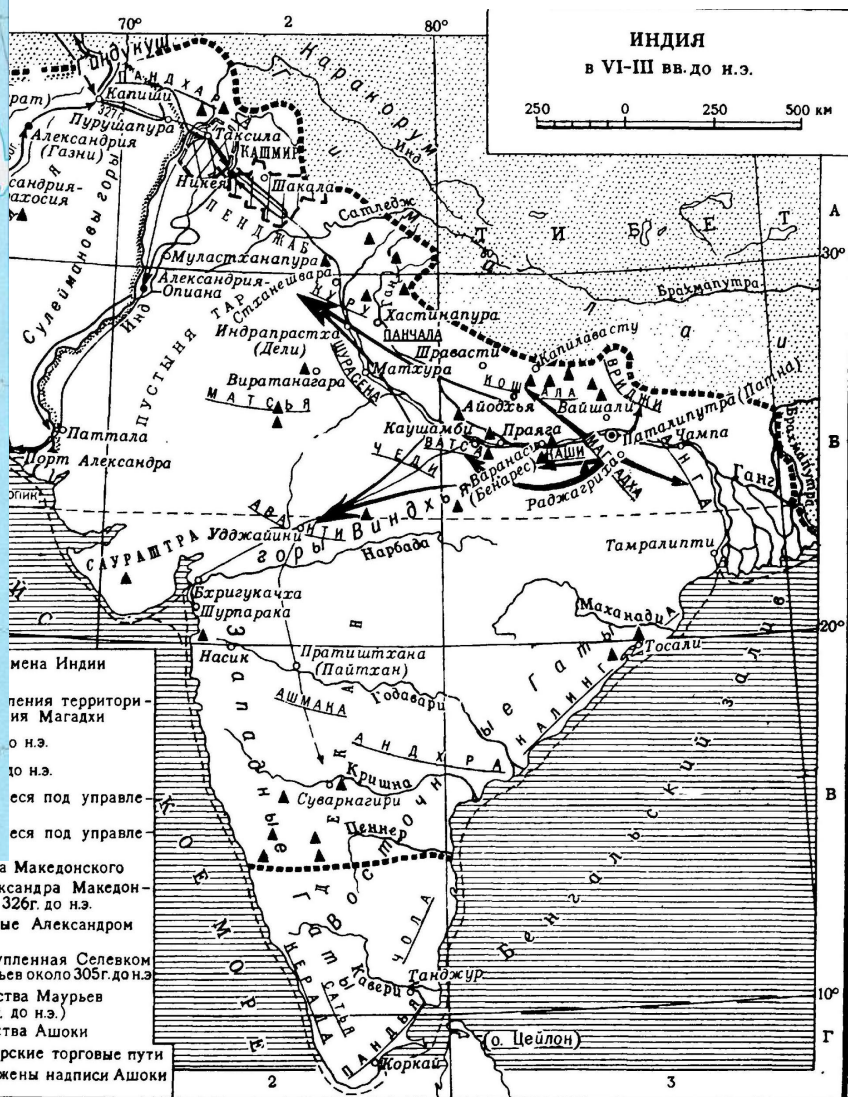


Вавилон — важнейшие города

Мари — прочие города

© Martin Greenwald Associates, Inc.

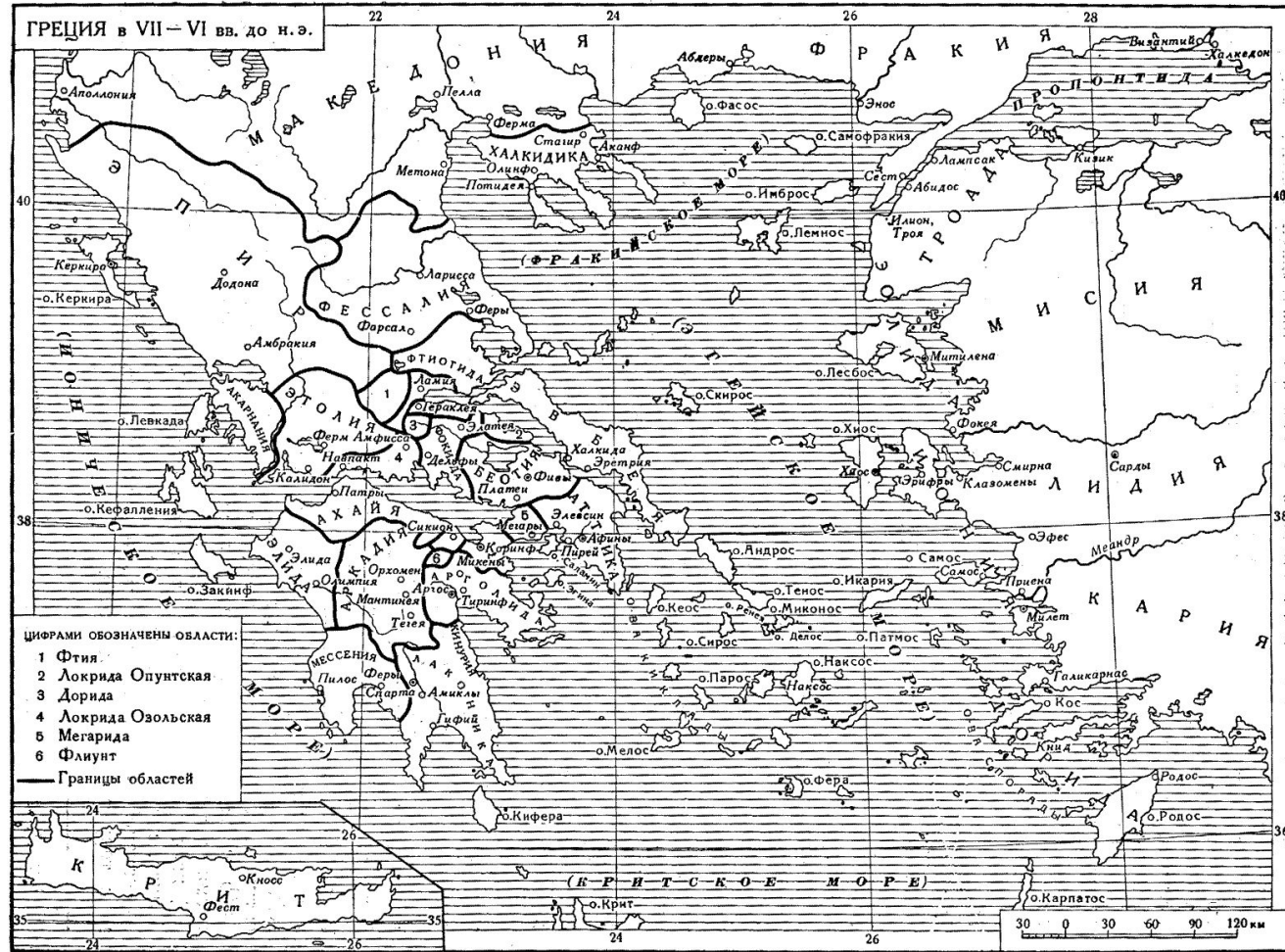
Китай и Индия



Индия: 5 слоев топонимов. Пур и арад
 Китай: иероглифы и разные диалекты

Греция

- Элада и «спор о Македонии»
- Роль мифологии
- Много неясного
- Широкая распространённость



Рим

- Древние названия
- Повторяющиеся топонимы
- Влияние на современную европейскую топонимику

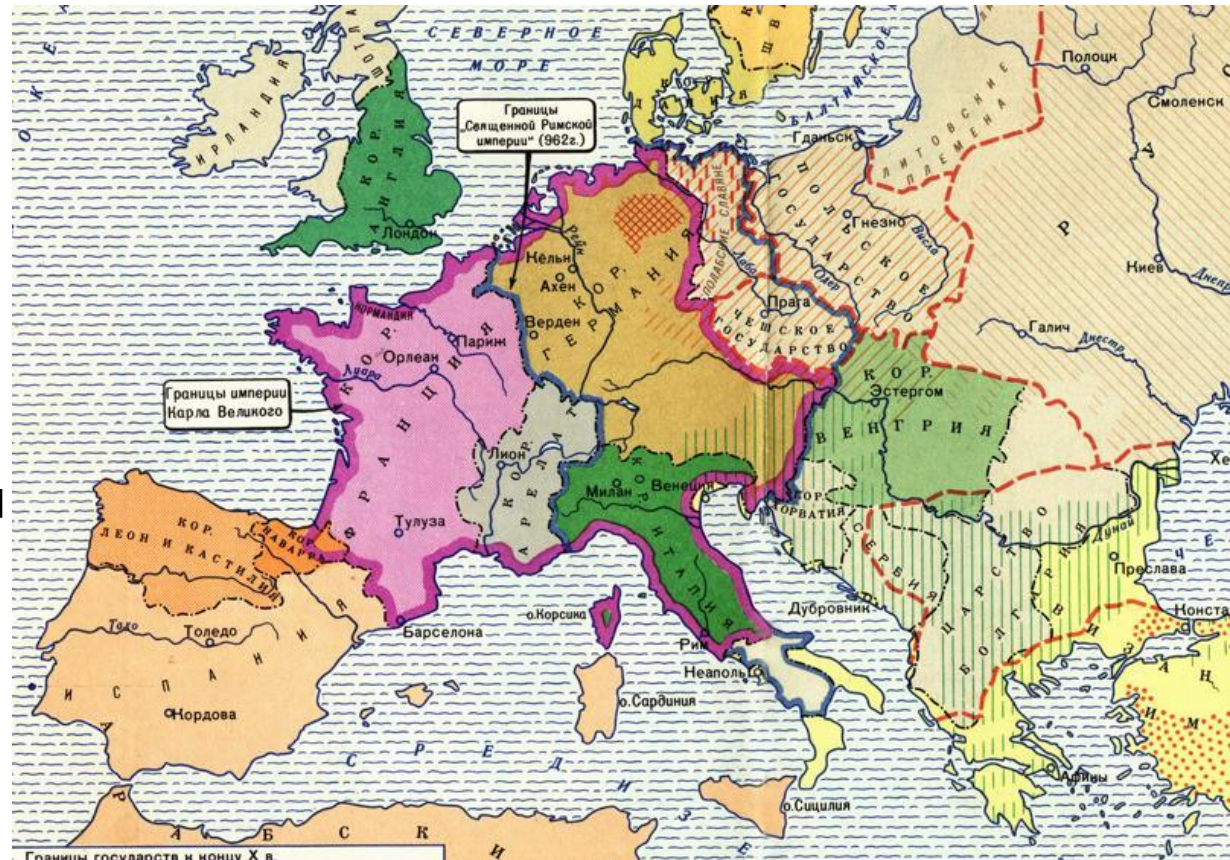


Арабский мир

- Ближний Восток – многое на основе арабского языка
- Основная часть – от географических объектов (бахр – «море, озеро»; тель – «холм»; рас – «мыс»)
- Смешение со старыми самоназваниями (Иран, Ирак)

Средневековье

- Распад Римской империи □ национальная культура
- Влияние христианства и ислама
- По-прежнему □ название «по месту»
- Исследование новых земель



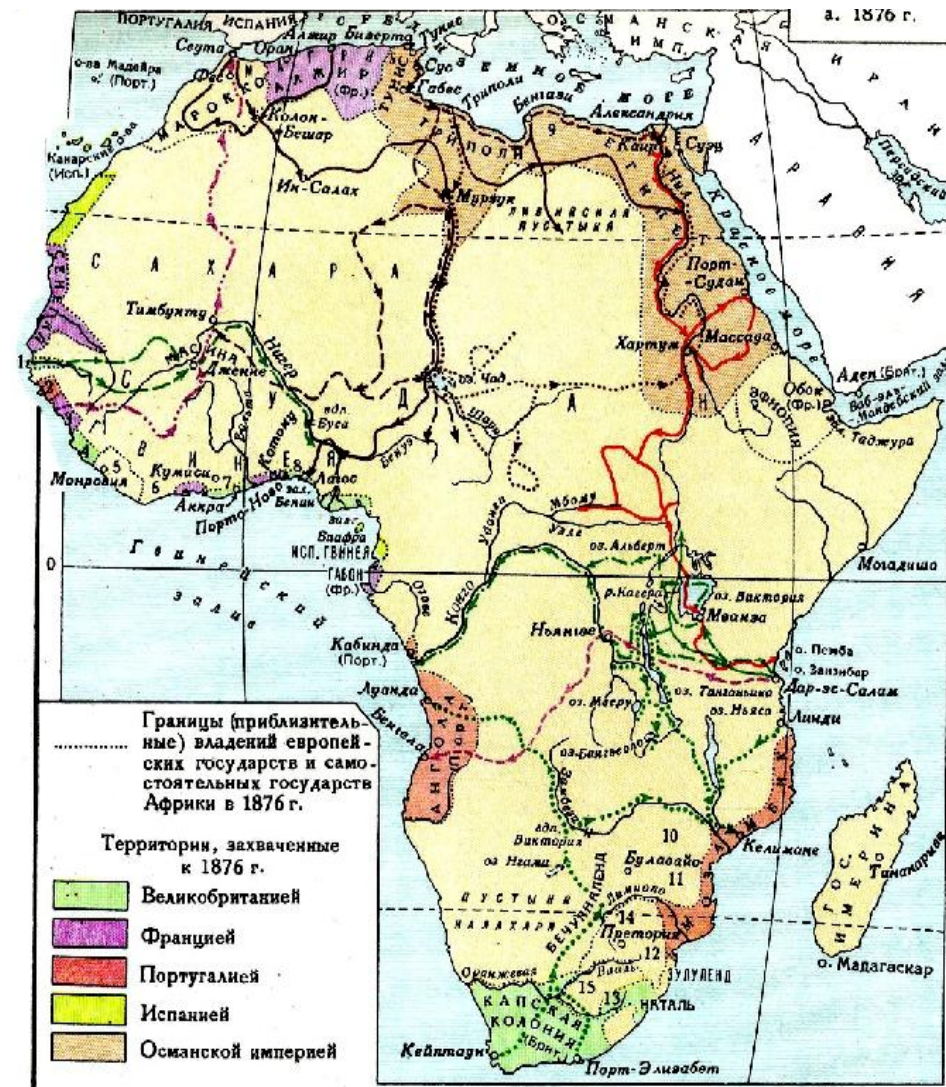
Мезоамерика



- Много неясного.
- В основном – в честь божеств, человека или местонахождения (инки – язык кечуа (Куско))
- Многие названия сохранились

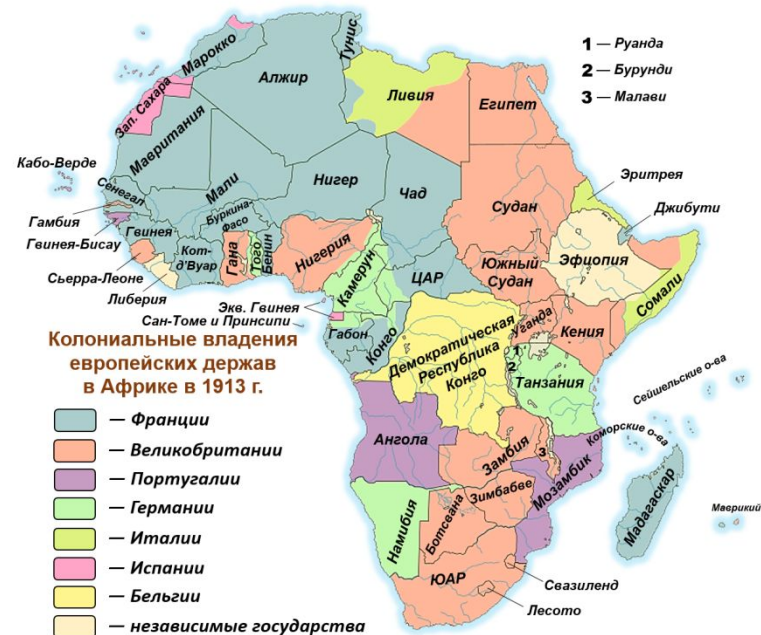
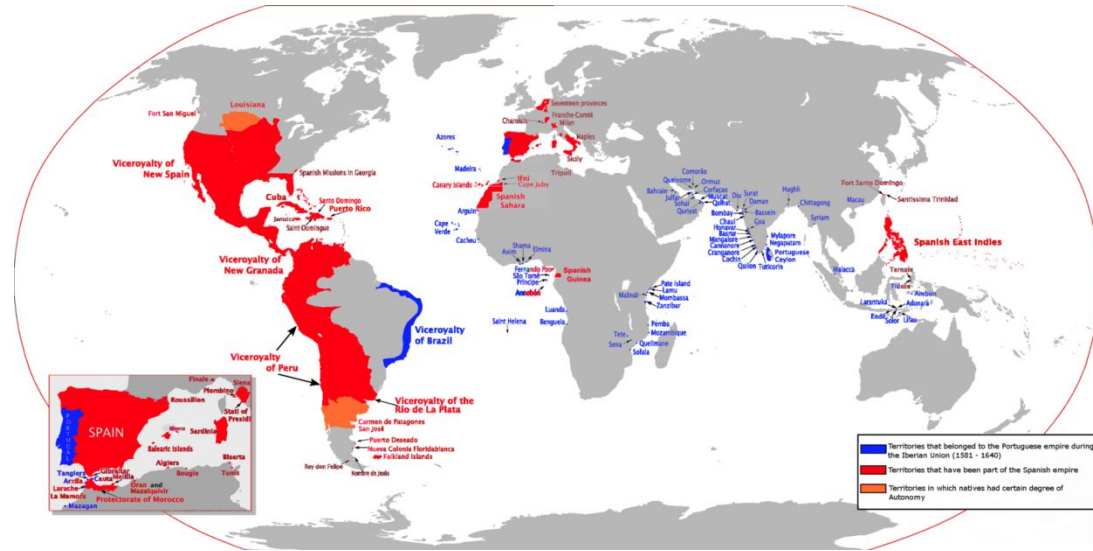
Африка

- Неоднородность населения Африки
 - разные названия
- Ислам
- Суахили
- Народы Черной Африки
- В основе – самоназвания (нголо, Dzimba dza tabwe, Томбукту и т.д.)
- Много забыто



Колониализм

- «христианизация» картографии
- Названия-дублиеры (Тоledo, Сантьяго, Потоси и т.д.)
- Появление письменности у народов □ развитие топонимики (Африка)
- Обратное влияние на Европу
- Национальные герои



Новое время

- Развитие промышленности и экономики
 - новые названия
- Изменения границ □ дублирование названий (Альпийский регион, Бенилюкс, Германия)
- Революции и переименования
- Новые государства □ изменения на карте
- Азия, Африка – «деколонизация»
топонимики

Рос

- «По
- Мно
- Ник
- Для
- анал
- Зача
- неру
- «Ис



ровское,

е

евних

Топонимика и идеология

- 1918-1930-е - массовые переименования
- Роль идеологии
- Активное строительство, освоение пространств
- изменения на карте
- 1990-е – обратное переименование

ИСТОРИЯ ОТЕЧЕСТВА III. СССР в 1920 - 1930-е гг.

4. Переименования городов в СССР

Карта СССР в 1920-1930-е гг. с обозначением городов и их переименований. На карте отмечены следующие города: Варшава, Рига, Минск, Архангельск, Нарьян-Мар, Салехард (Обдорск), Мурманск (Романов-на-Мурмане), Ташкент, Фрунзе (Пишпек), Алма-Ата (Верный), Сталинград (Душанбе), Ашхабад (Потторак), Баку, Батуми, Ереван, Орджоникидзе (Владикавказ), Вильяси (Тифлис), Махачкала (Порт-Петровский), Кизил-Юрты, Казань, Уфа, Куйбышев, Казань, Уфа, Омск, Кемерово, Новосибирск (Новониколаевск), Кустанай, Сталинск (Кузнецк), Семейпалатинск, Владивосток, Хабаровск, Владивосток, Хабаровск, Владивосток, Хабаровск.

здания

10 портретов: 1. Владимир Ленин, 2. Григорий Зиновьев, 3. Лев Троцкий, 4. Надежда Крупская, 5. Александр Бухарин, 6. Мария Ульянова, 7. Николай Бухарин, 8. Георгий Плеханов, 9. Александр Шолохов, 10. Александр Матросов.

Топонимика и идеология

- Страны соц.блока – по стопам СССР
- Основные сюжеты
- Диктаторские и авторитарные режимы – идеологический аспект в топонимике
- 1972 – Генассамблея ЮНЕСКО «не допускать искажения и переименования исторических ТОПОНИМОВ»

