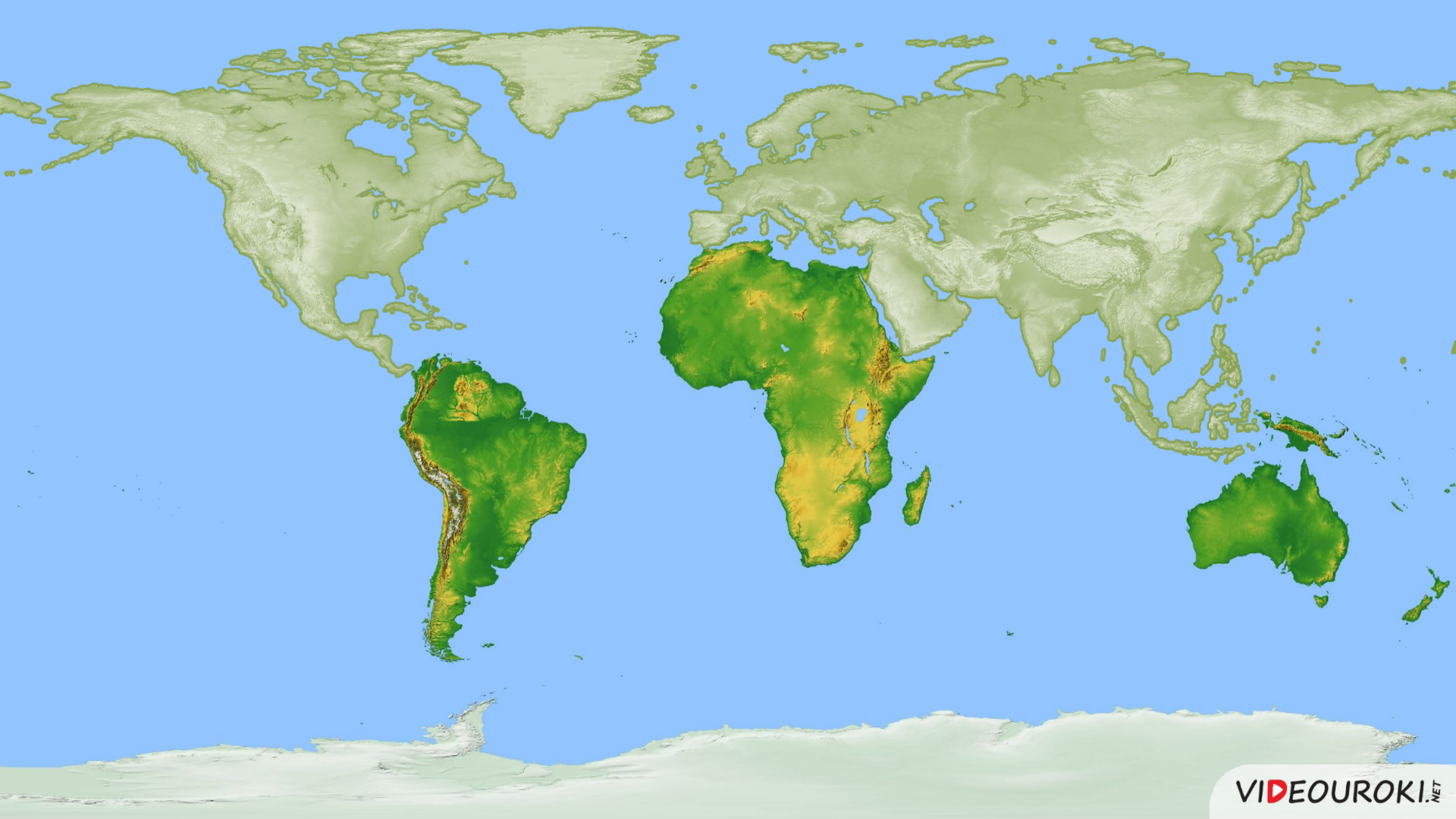
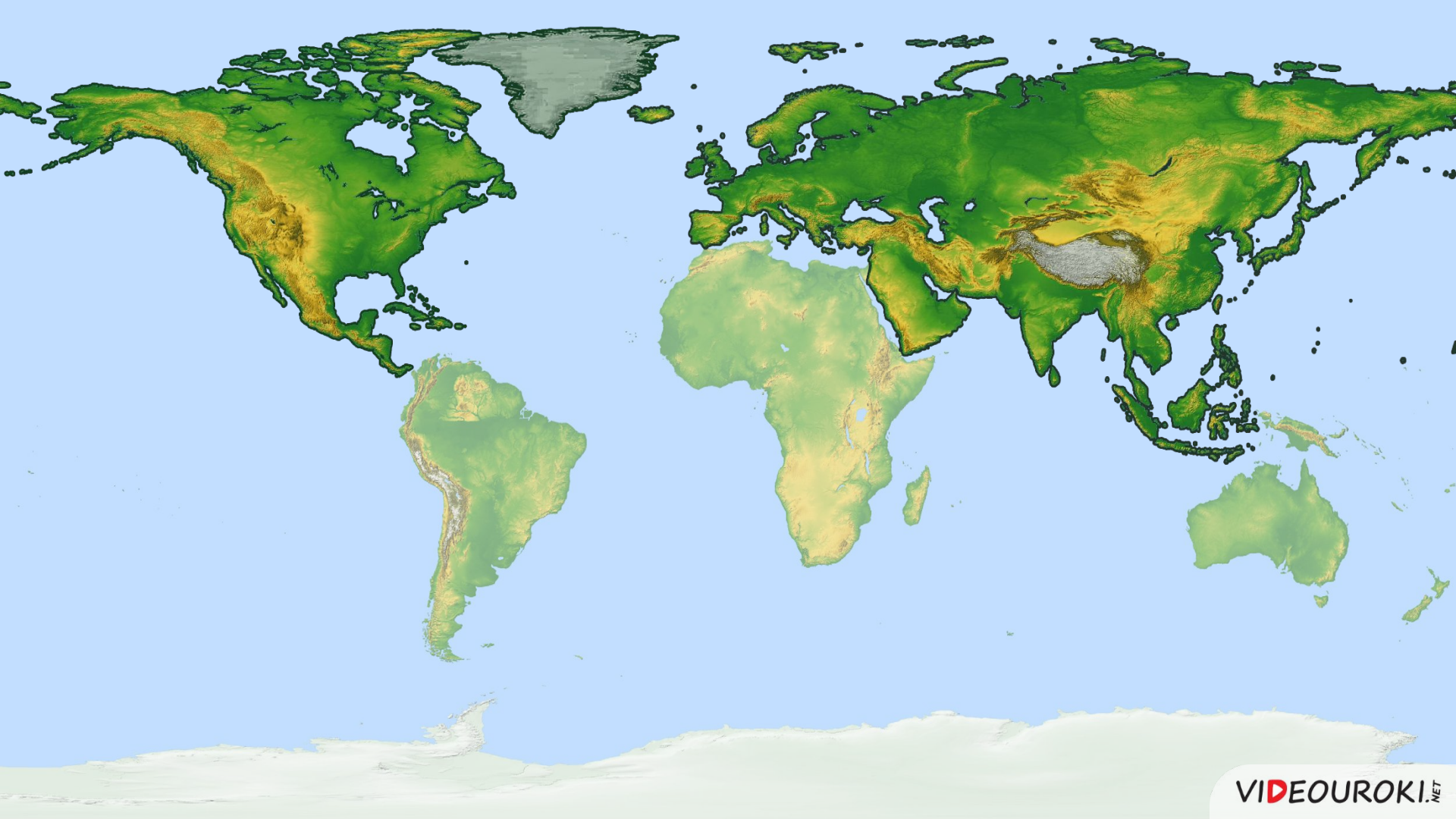


Северные материки







СЕГОДНЯ НА УРОКЕ



- ✓ Географическое положение Северных материков.
- ✓ Особенности природы Северных материков.



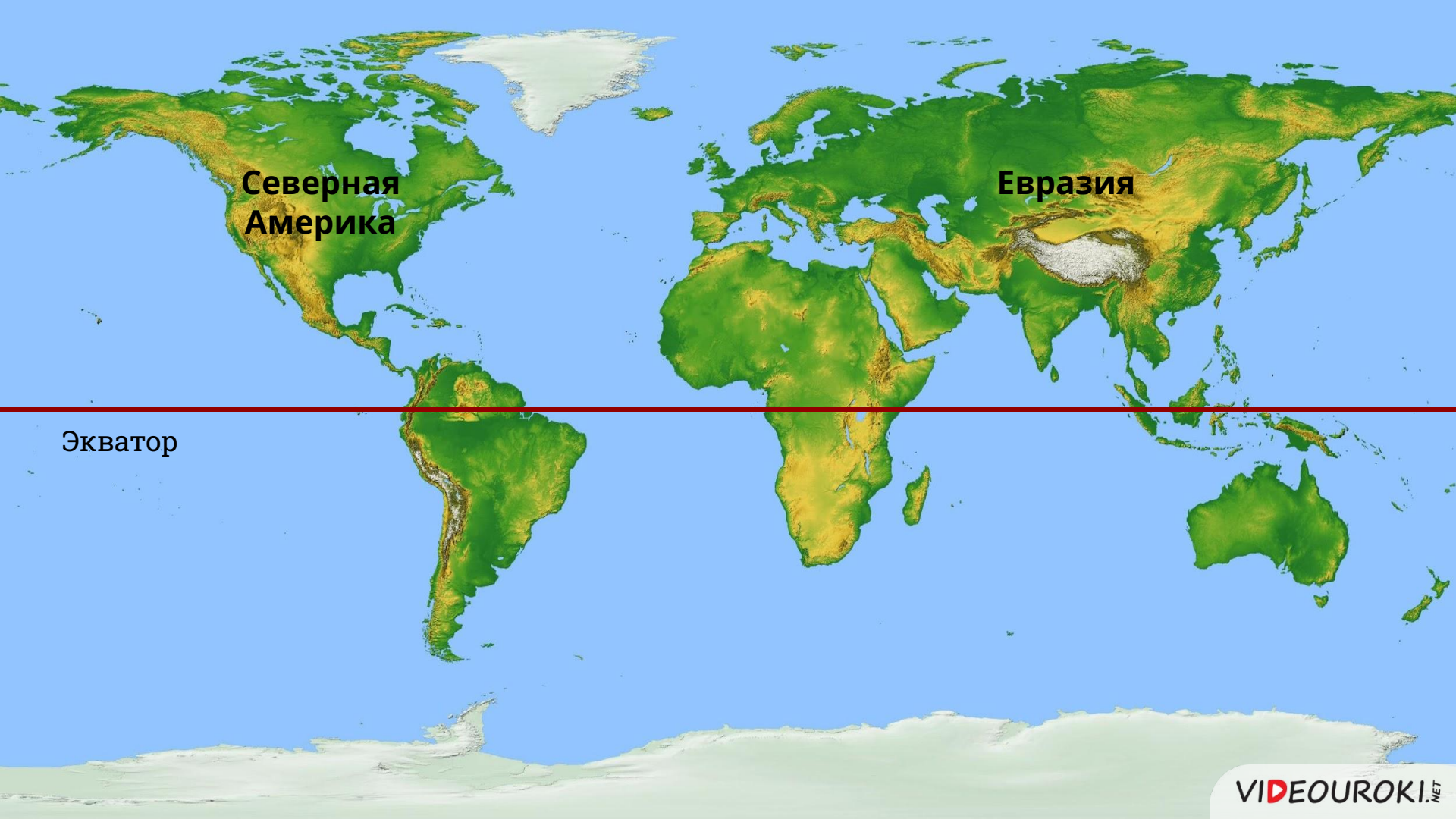
Африка

Экватор

**Южная
Америка**

Австралия

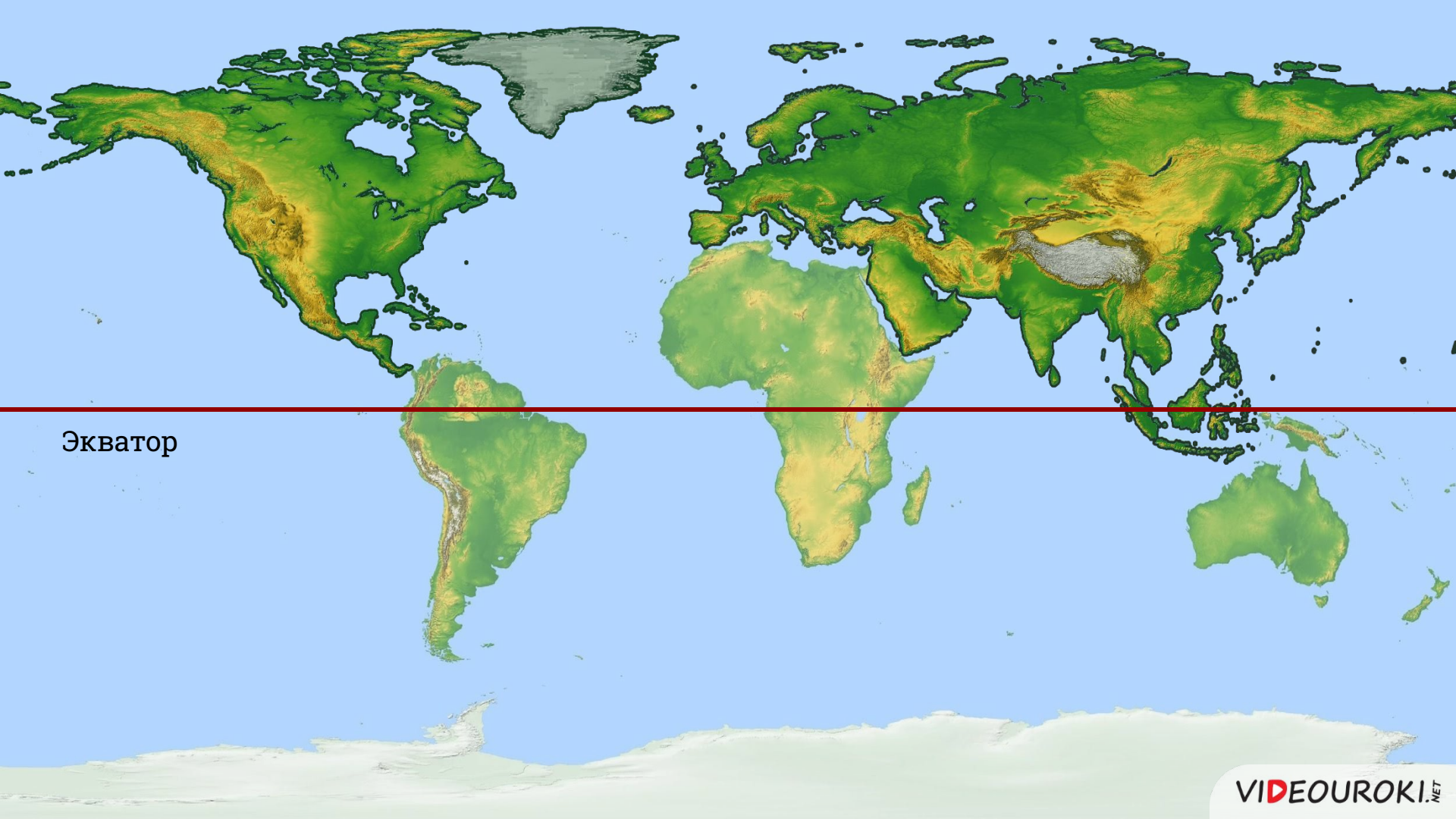
Антарктида



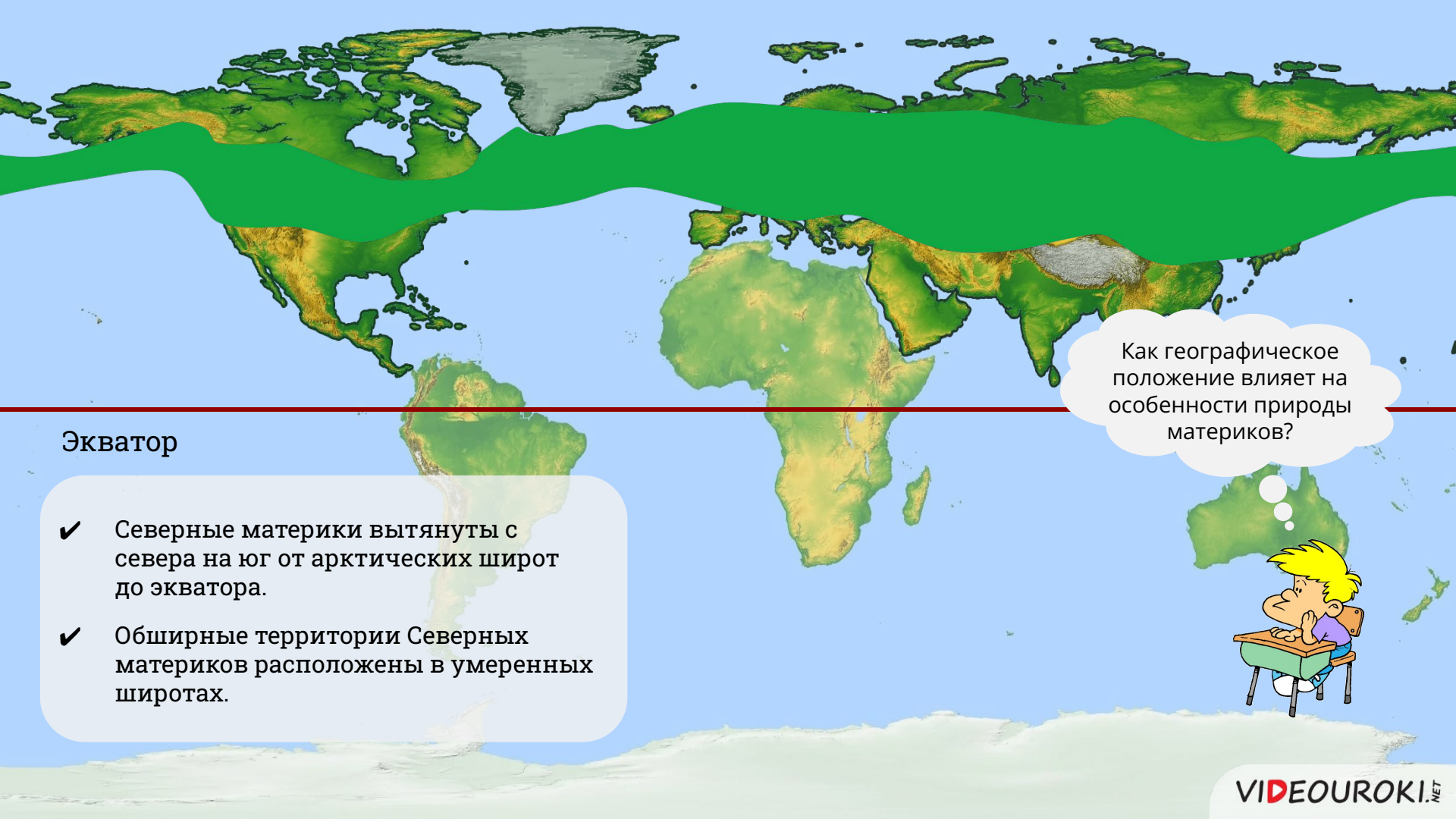
Северная
Америка

Евразия

Экватор



Экватор

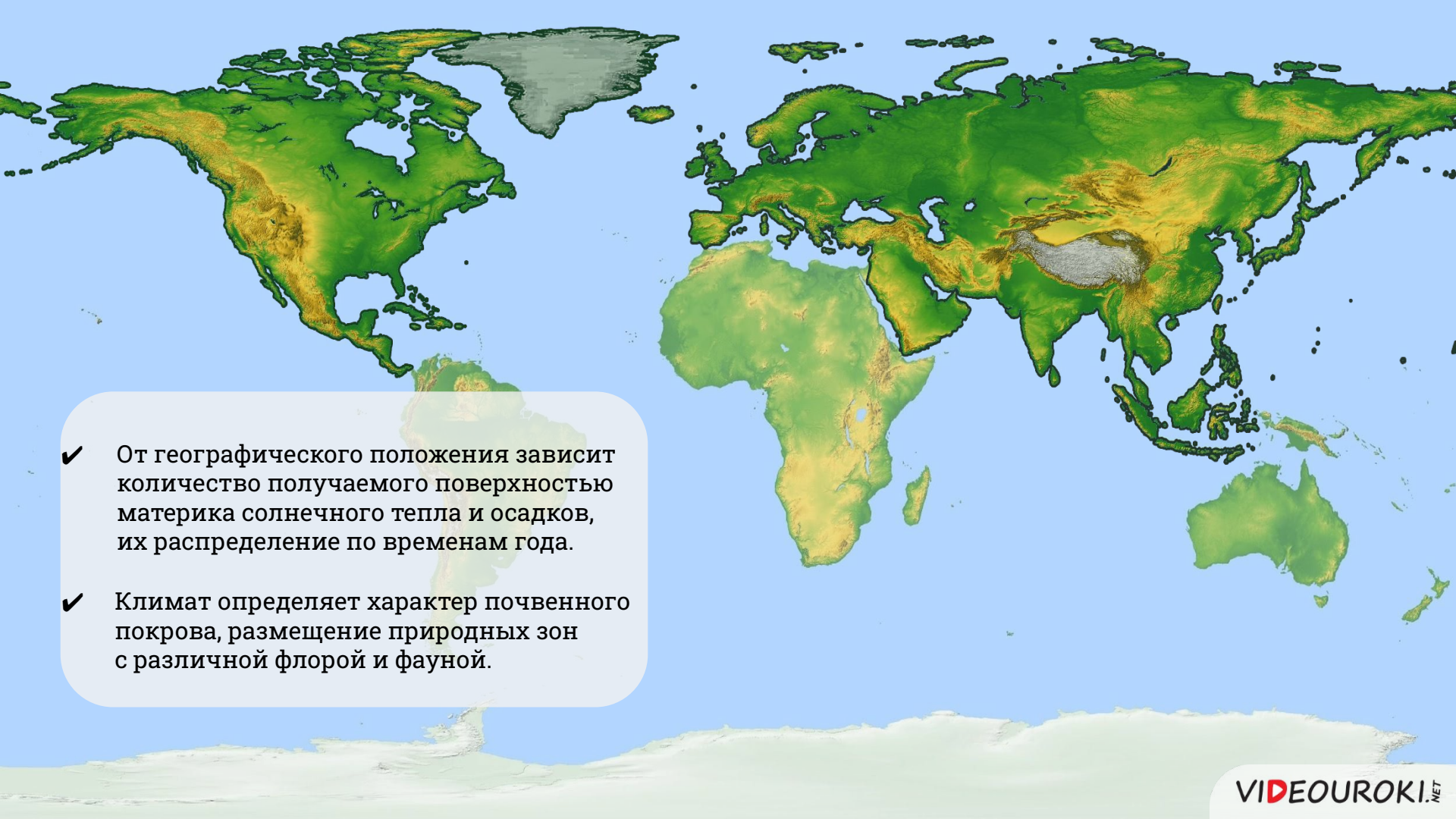


Как географическое положение влияет на особенности природы материков?

Экватор

- ✓ Северные материки вытянуты с севера на юг от арктических широт до экватора.
- ✓ Обширные территории Северных материков расположены в умеренных широтах.





- ✓ От географического положения зависит количество получаемого поверхностью материка солнечного тепла и осадков, их распределение по временам года.
- ✓ Климат определяет характер почвенного покрова, размещение природных зон с различной флорой и фауной.

Европа

Азия

Пролив Босфор



Ширина
700-3700 м



Северный Ледовитый океан

Атлантический океан

Аравийский полуостров

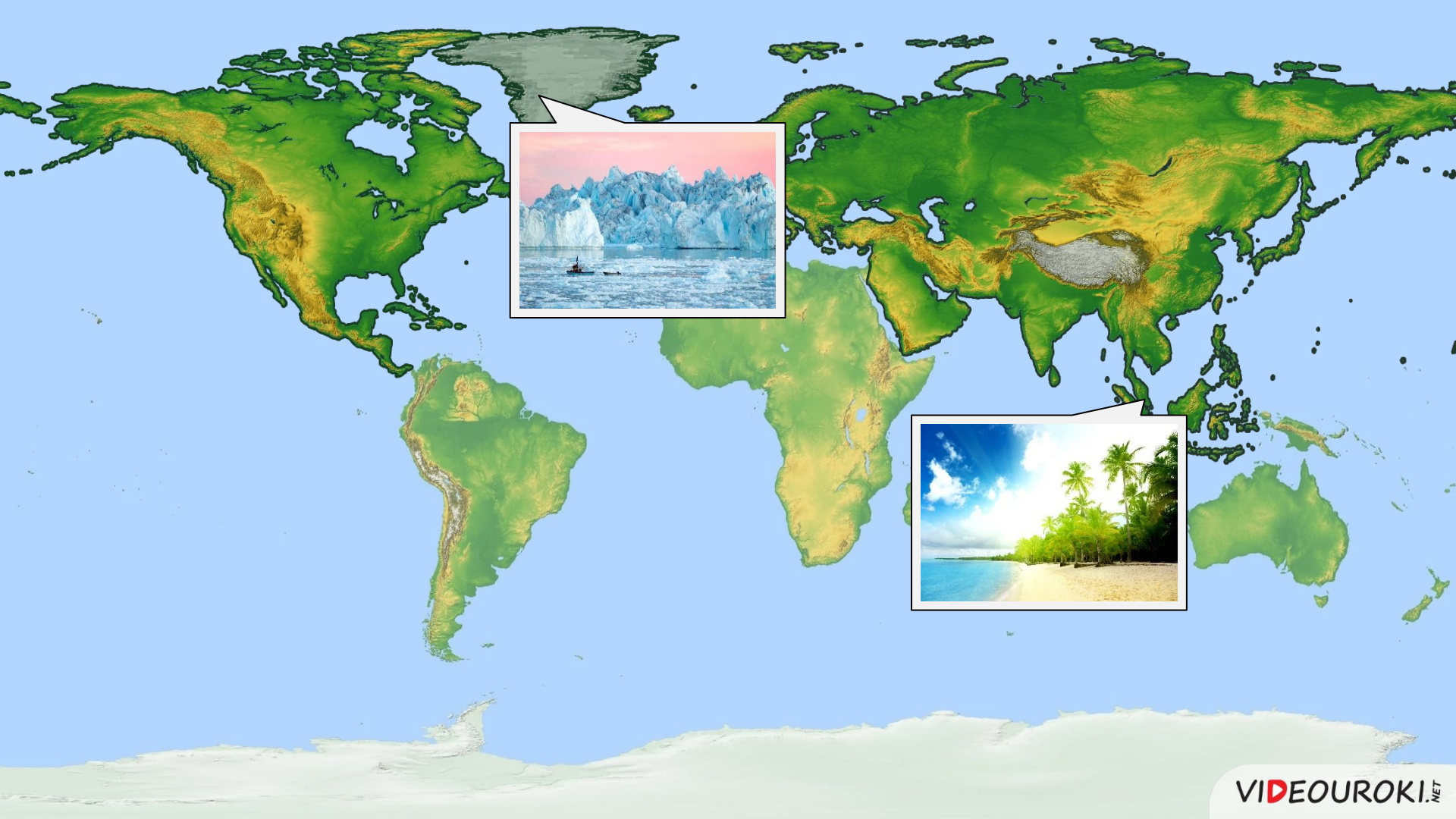
Самый большой на Земле


Тихий океан

Индийский океан

- ✓ Береговая линия Евразии очень сильно изрезана. Особенно побережье Атлантического океана, омывающего Евразию на западе.
- ✓ На севере берега Евразии омывают воды Северного Ледовитого океана.
- ✓ На востоке берега Евразии омывают воды Тихого океана.
- ✓ Побережье Индийского океана, омывающего Евразию с юга, представляет собой очень крупные полуострова, разделённые глубоко вдающимися в сушу морями и заливами.



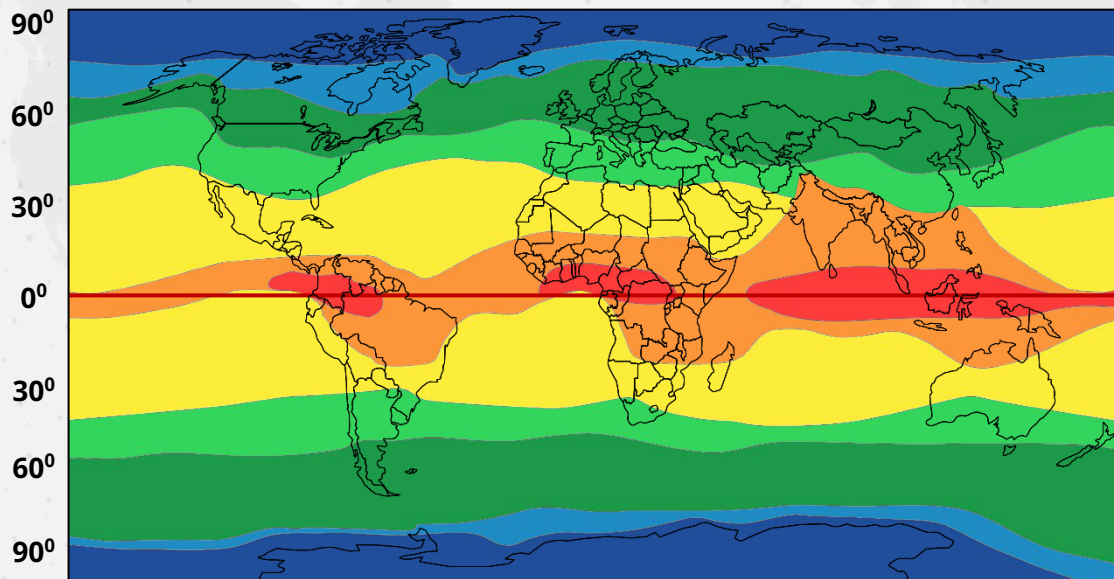




Лавразия

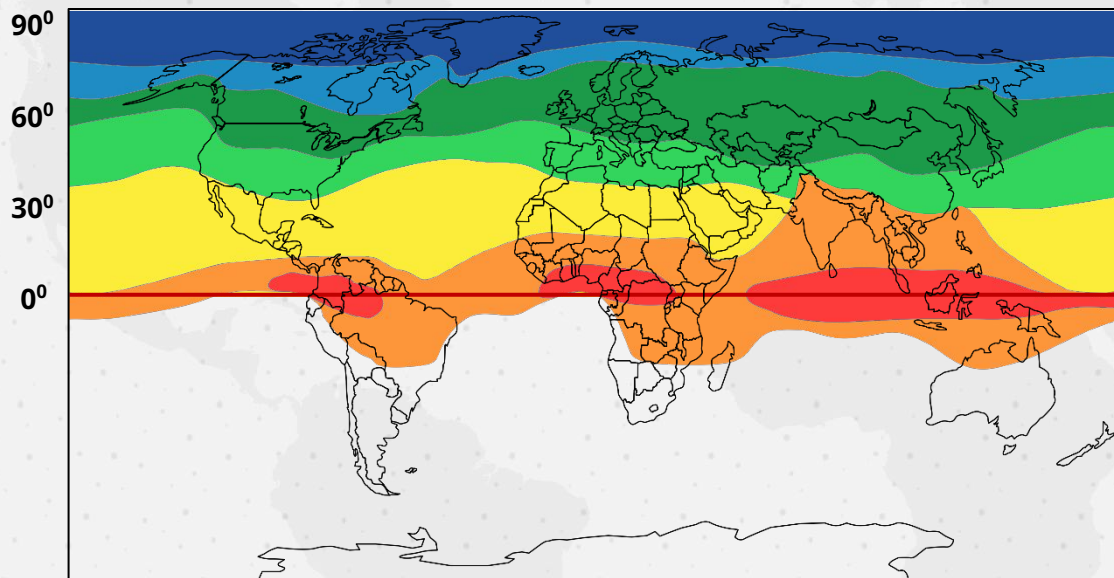


Климат Северных материков



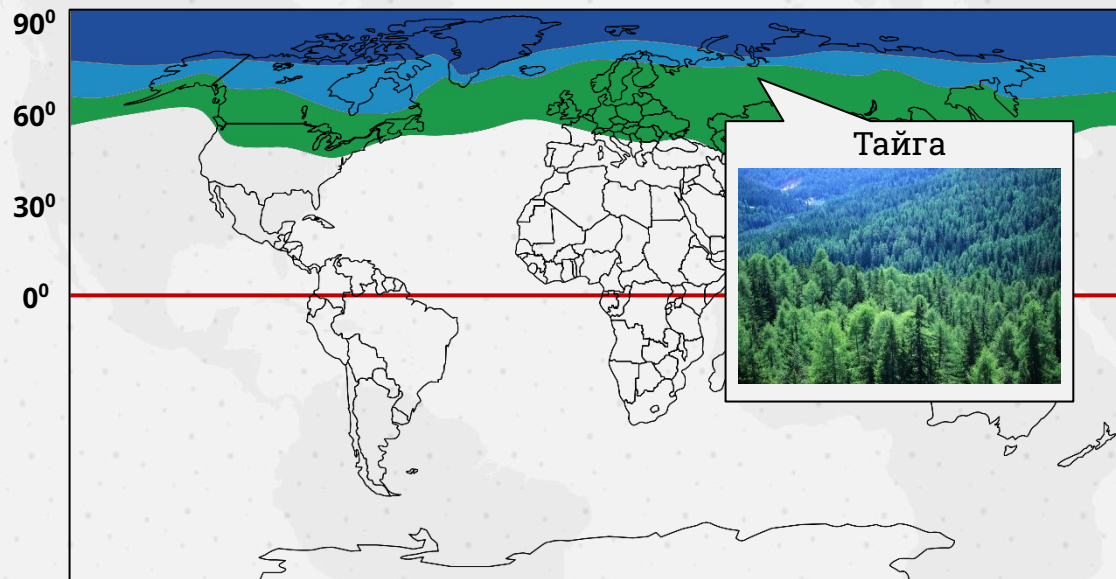
- Арктический климатический пояс
- Субарктический климатический пояс
- Умеренный климатический пояс
- Субтропический климатический пояс
- Тропический климатический пояс
- Субэкваториальный климатический пояс
- Экваториальный климатический пояс
- Субэкваториальный климатический пояс
- Тропический климатический пояс
- Субтропический климатический пояс
- Умеренный климатический пояс
- Субантарктический климатический пояс
- Антарктический климатический пояс

Климат Северных материков



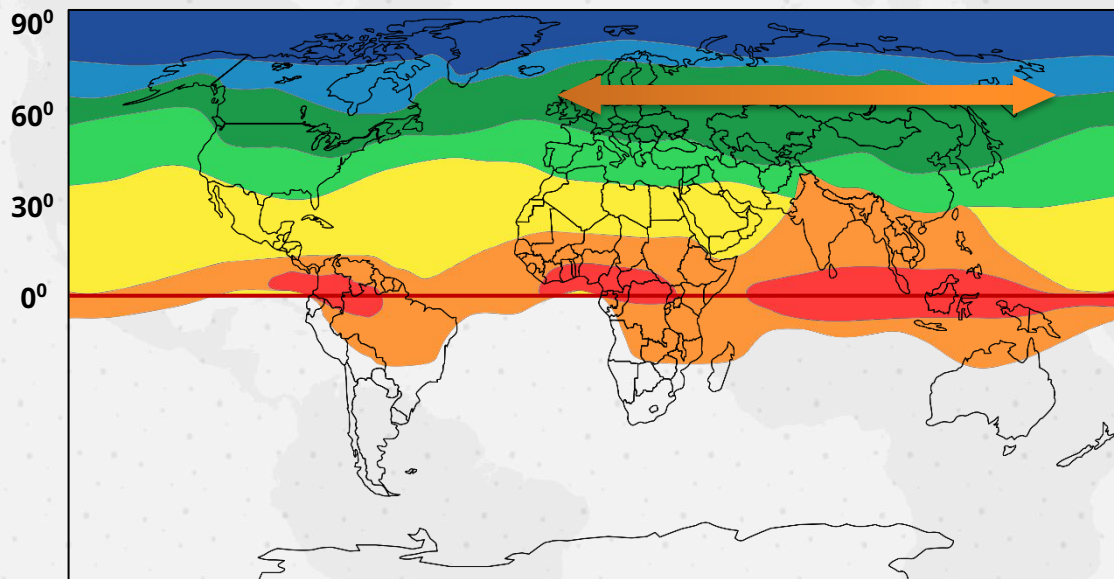
- Арктический климатический пояс
- Субарктический климатический пояс
- Умеренный климатический пояс
- Субтропический климатический пояс
- Тропический климатический пояс
- Субэкваториальный климатический пояс
- Экваториальный климатический пояс

Климат Северных материков

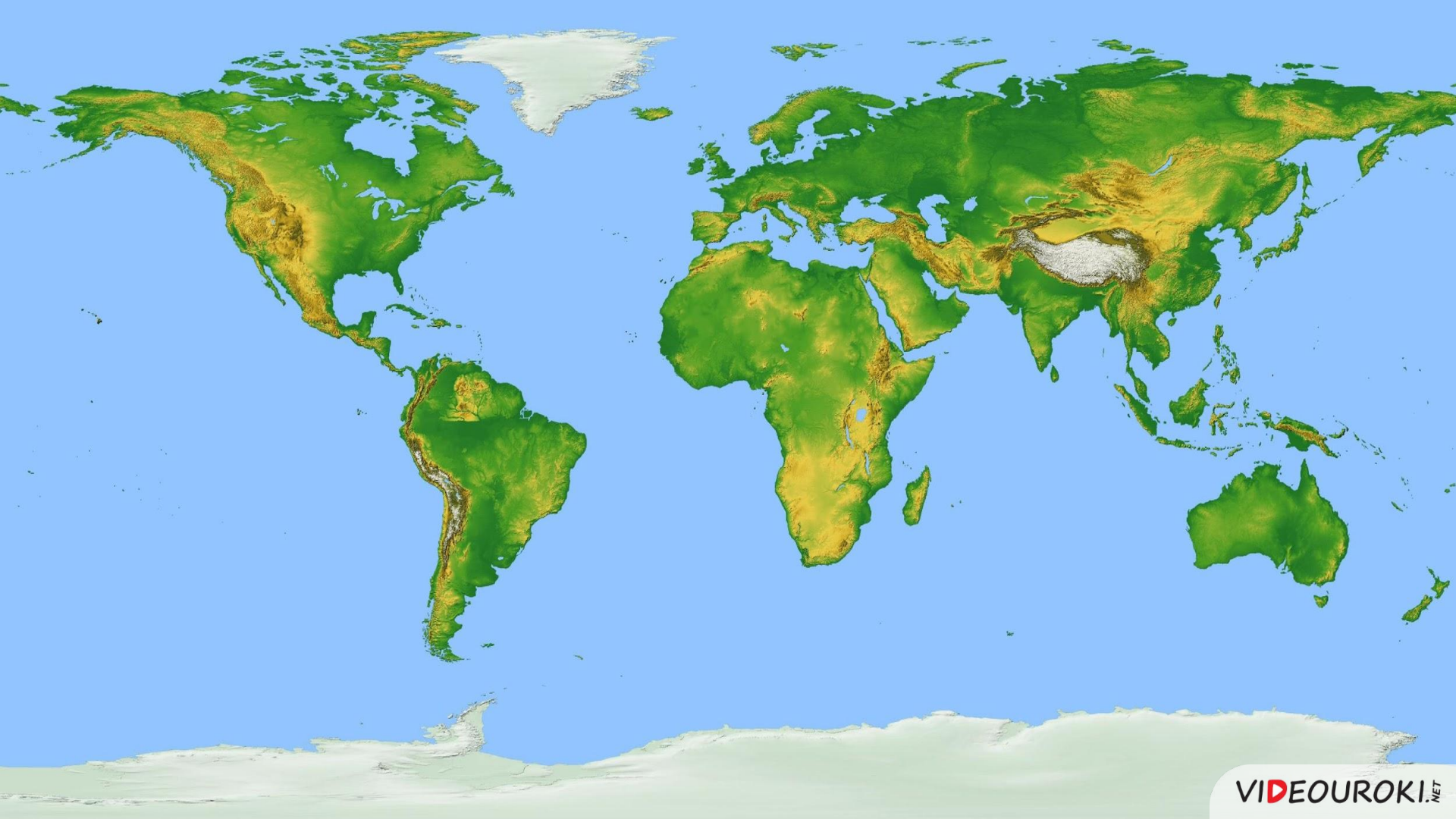


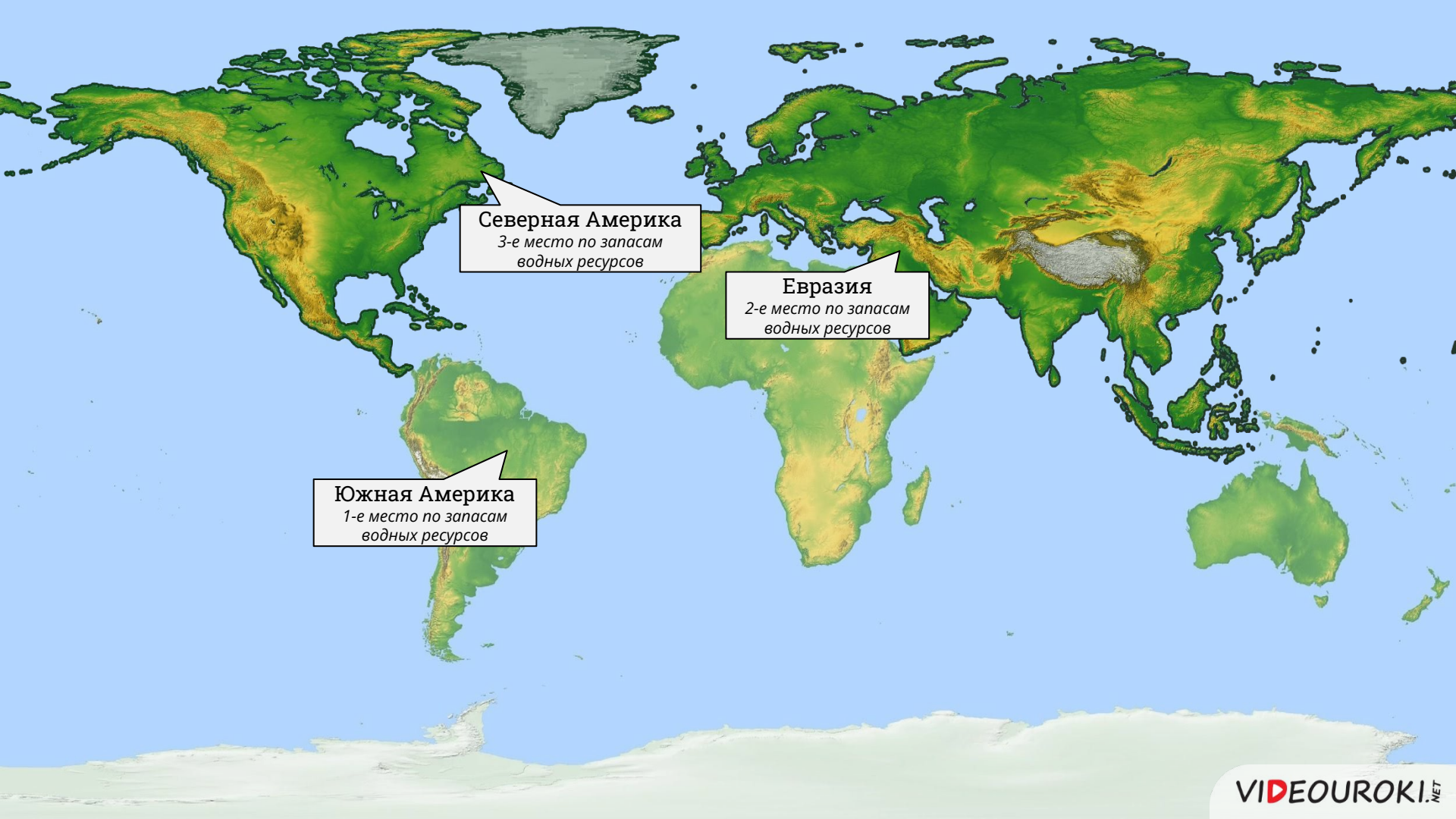
Арктический климатический пояс
Субарктический климатический пояс
Умеренный климатический пояс

Климат Северных материков



- ✓ В Евразии преобладает континентальный климат с жарким летом и холодной зимой.
- ✓ В Северной Америке больше выражен морской тип климата, нежели континентальный.





Северная Америка

*3-е место по запасам
водных ресурсов*

Евразия

*2-е место по запасам
водных ресурсов*

Южная Америка

*1-е место по запасам
водных ресурсов*

Река
Миссисипи
6420 км

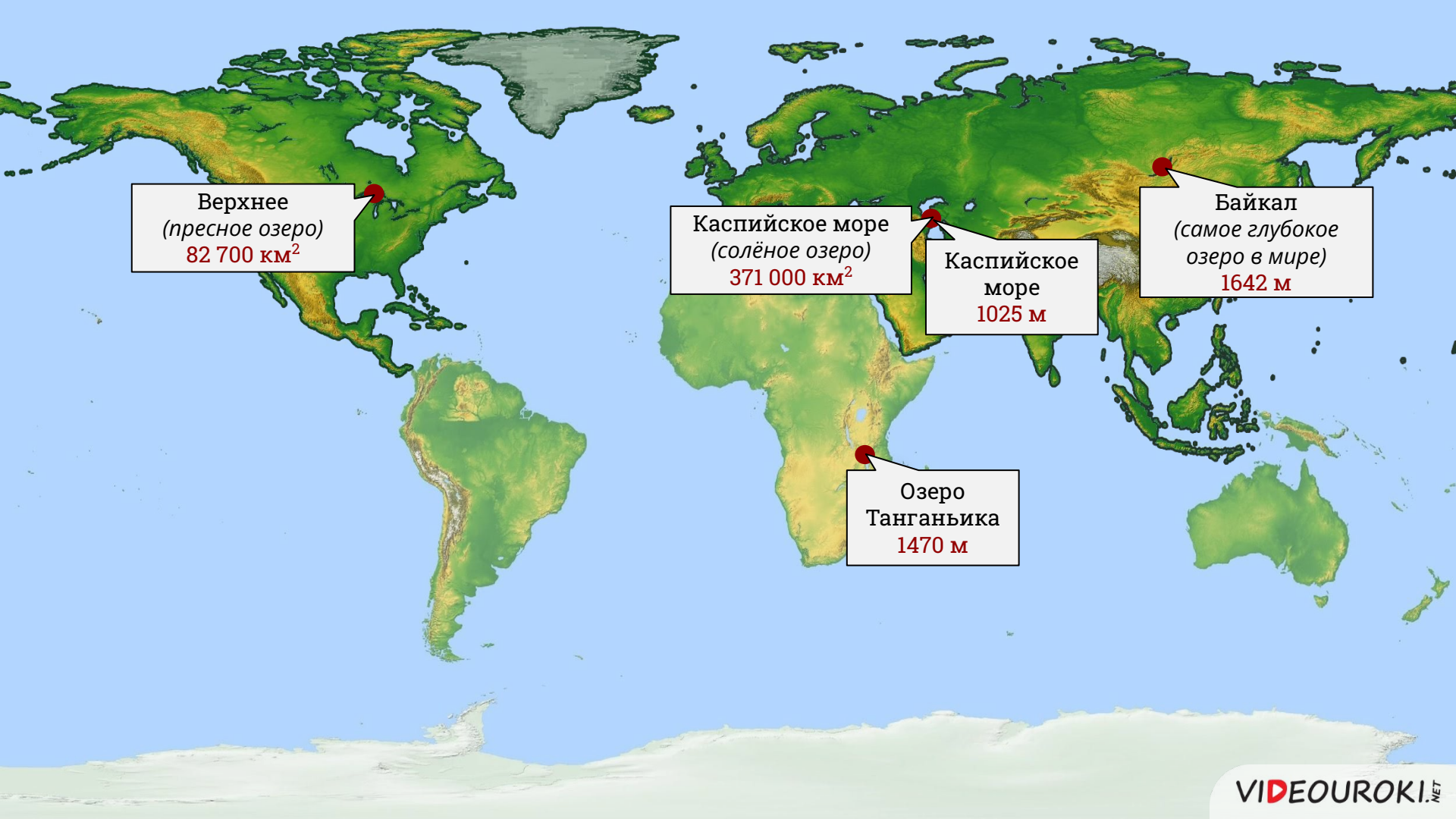
Река
Амазонка
6992 км

Река Нил
6852 км

ГЭС «Три ущелья»



Река Янцзы
6300 км



Верхнее
(пресное озеро)
82 700 км²

Каспийское море
(солёное озеро)
371 000 км²

Каспийское море
1025 м

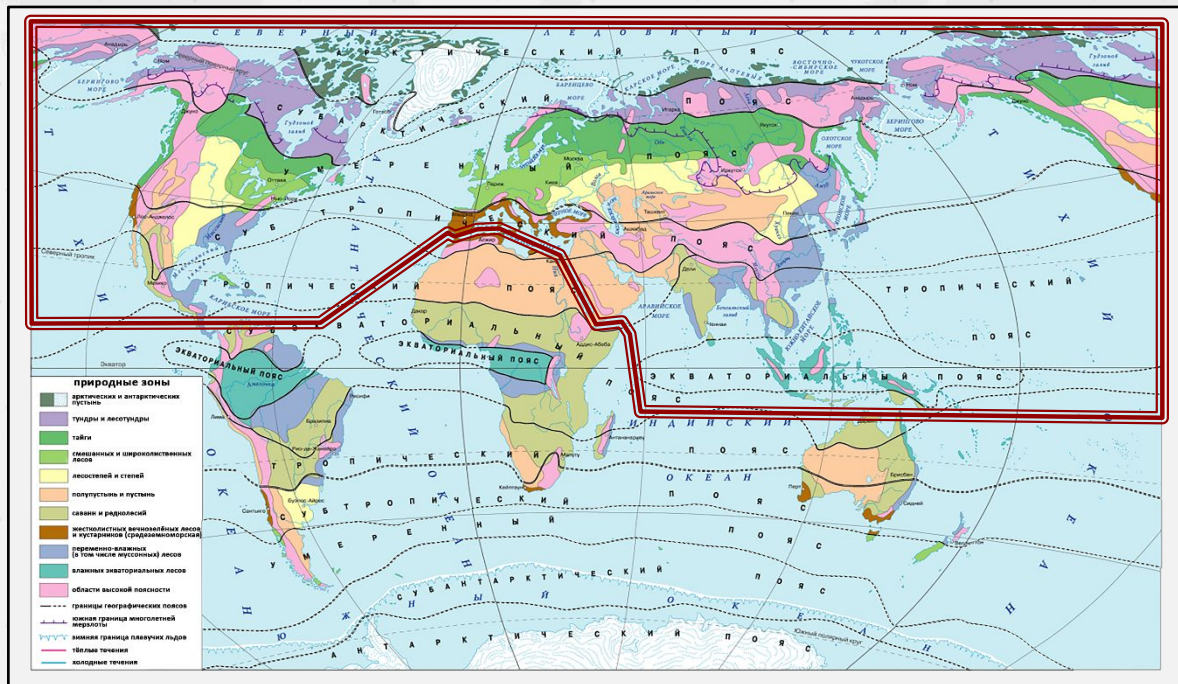
Байкал
(самое глубокое озеро в мире)
1642 м

Озеро Танганьика
1470 м

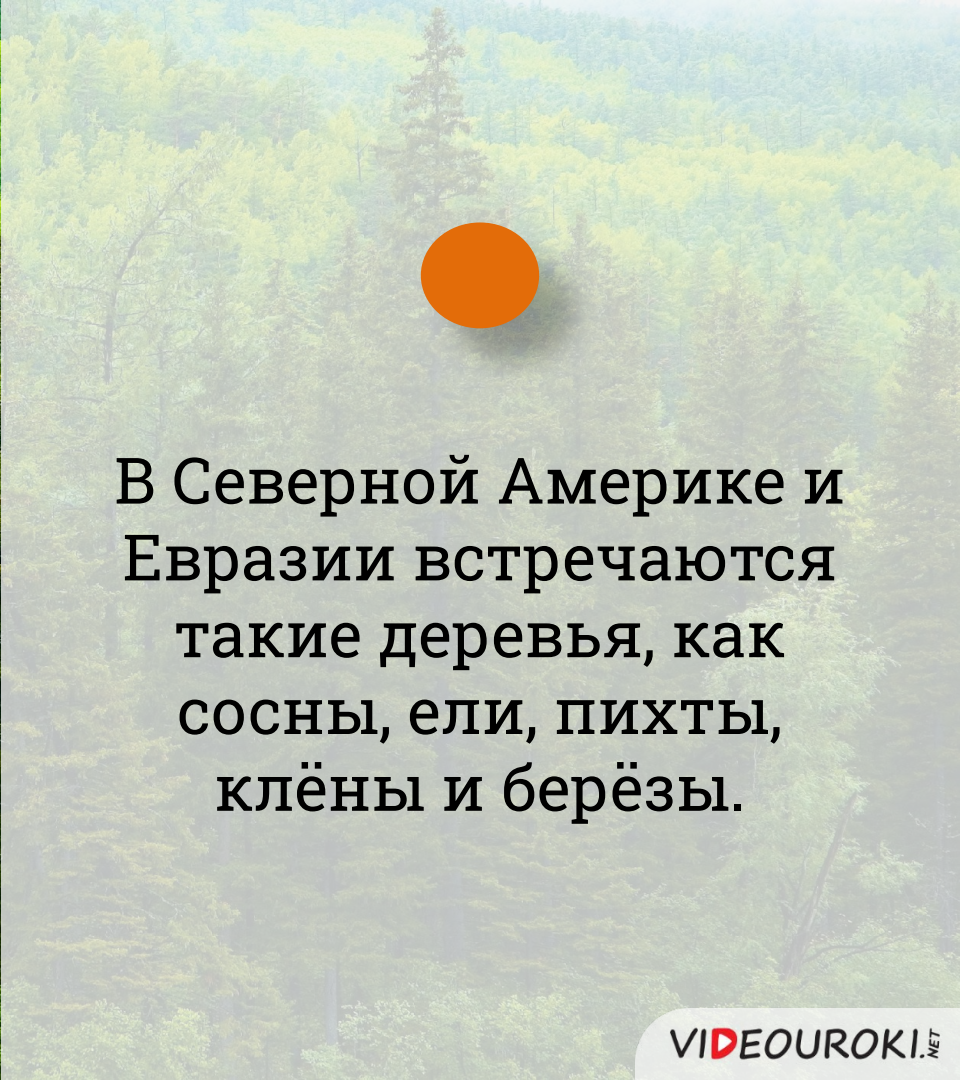


Разнообразие природных зон Северных материков связано с большими различиями климатических условий и особенностями рельефа материков.

Природные зоны Северных материков



- ✓ На территории обоих материков представлены практически все природные зоны. Лишь в Северной Америке нет влажных экваториальных лесов.
- ✓ Природа Северной Америки и Евразии очень богата и разнообразна.



В Северной Америке и Евразии встречаются такие деревья, как сосны, ели, пихты, клёны и берёзы.



Северные материки



- ✓ К группе Северных материков относят Северную Америку и Евразию.
- ✓ Северные материки обладают общими особенностями природы из-за своего географического положения и общей истории развития земной коры.