

# Освоение Сибири и Дальнего Востока в 17 веке.





В 17 веке в состав России вошли земли Сибири и Дальнего Востока. Здесь проживали разные народы, но численность их была невелика – всего около 200 тысяч человек.



ЭВЕНКИ



ЮКАГИРЫ



НЕНЦЫ



ЯКУТЫ



КОРЯКИ



ИТЭЛЬМЕН

Ы



ЧУКЧИ



Народы Сибири занимались, в основном, охотой и рыболовством, разводили оленей. Вели кочевой образ жизни, строили дома из оленьих шкур. Многие из них не знали железа.



# КТО И ЗАЧЕМ ШЁЛ В СИБИРЬ

**служилые люди**

собирали налоги с местного населения

**ОХОТНИКИ**

за пушным зверем и моржовой костью

**купцы**

везли муку, соль, ткани, медные котлы, ножи, топоры (прибыль на 1 рубль составляла 30 рублей) воли и

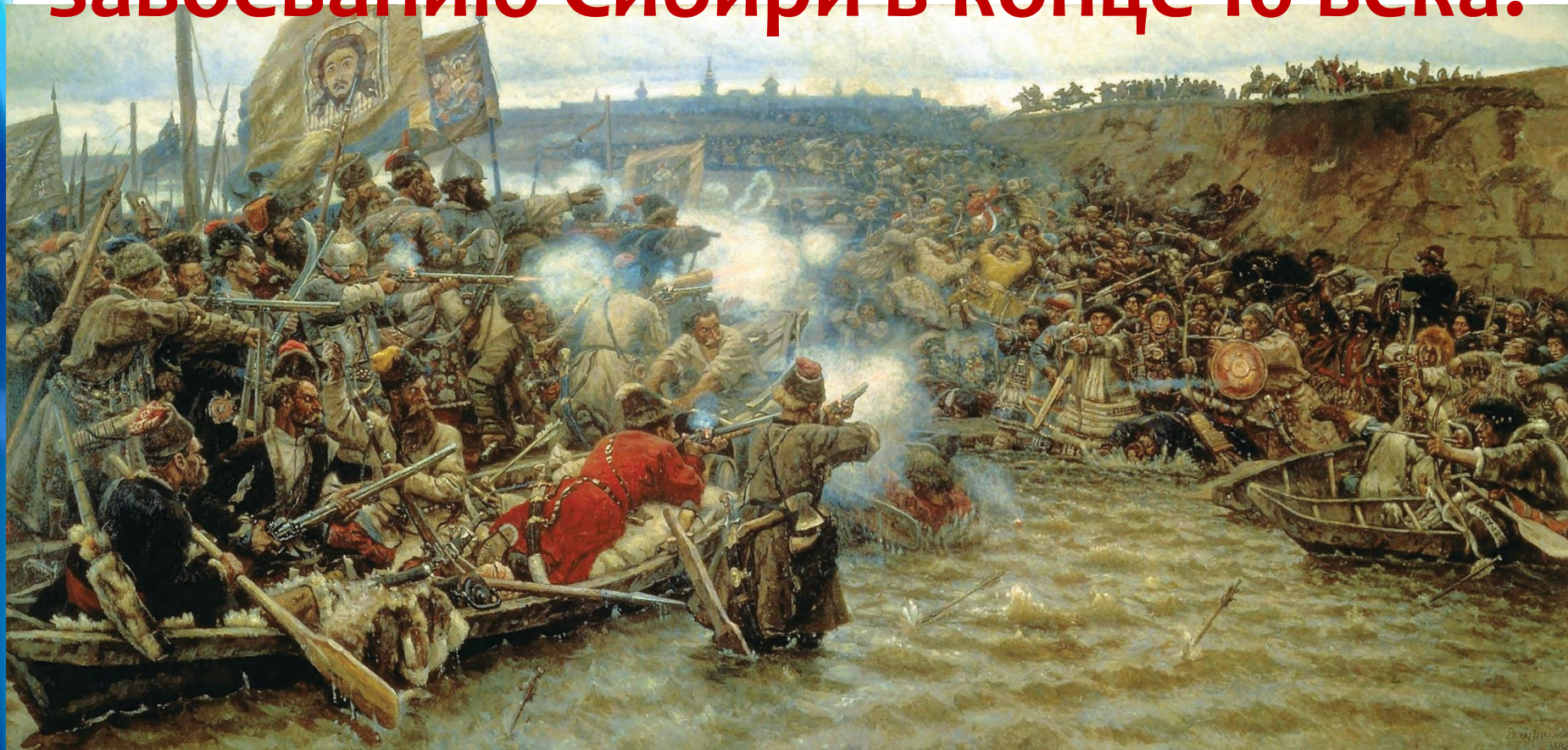
**казаки**

**крестьяне**

искали свободной земли



**Вспомните, кто положил начало  
завоеванию Сибири в конце 16 века?**



**Атаман Ермак с казаками в 1582г. захватил столицу  
Сибирского ханства Кашлык и переименовал её в  
Тобольск.**

# ОСВОЕНИЕ СИБИРИ



Посланые вслед за Ермаком в Сибирь воеводы и стрельцы основали города: Тюмень (1586г.), Сургут (1596г.) Мангазея (1601г.), Томск (1604г.)

# ОСВОЕНИЕ СИБИРИ



Казачи, отправляющиеся в поисках «новой земли» основали Красноярск (1628г.), Якутск (1632г.), Охотск (1639г), Нерчинск (1653г), Иркутск

(1661г.)



# Землепроходцы – путешественники, исследующие новые земли.



В тяжелейших условиях землепроходцы  
исследовали неизвестные земли, строили  
укреплённые пункты – остроги, которые потом  
превратились в города.

Семен Иванович  
Дежнёв



ок. 1605—1673

Казачий атаман  
Семён Дежнёв

служил в  
Тобольске и  
Якутске,  
собирал ясак с  
местных  
народов.

Случалось ему и  
воевать с  
непокорными,

был ранен.

**1648 г.**



90 человек на  
судах-кочах вышли из устья  
Колымы.





Плавание по холодным северным морям было тяжёлым и опасным. Три коча потерялись в буре сразу после выхода из устья Колымы в Ледовитый океан, один пошёл ко дну через месяц плавания.

В сентябре 1648 г. три коча дошли до северо-восточной оконечности Азии и обогнули мыс, который Дежнёв назвал «Большой Каменный



*«Берега матерой земли нигде не соединяются с Новой Землёй»*, - писал Дежнёв



*«И шли мы всё в гору, сами  
пути себе не знаем,  
холодные и голодные, наги  
и босы. А шёл я с  
товарищами Анадыря -*

*реки расце до десяти пядей*

Коч, на котором  
находился Дежнёв с 24  
товарищами, штормом  
выбросило на  
пустынный берег. По  
берегу моря казаки  
добрались до реки  
Анадырь, там  
построили  
Анадырский острог и  
провели тяжёлую  
зимовку, многие  
погибли. Дежнёв  
составил описание  
природы и населения  
Чукотского  
полуострова, открыл  
богатое лежбище  
моржей.

# Мыс Дежнева - крайняя восточная точка России (Евразии) на Чукотском полуострове.



В 1665 года царским указом было решено *«за ево, Сенькину, службу и за прииск рыба зуба, за кость и за раны поверстать в атаманы»*. К сожалению, к концу XVII в. открытие Дежнёва забылось, мыс его именем называли

только в 1898 году

# Северный ледовитый океан



*Ерофей Павлович  
Хабаров*

*ок. 1610 — после 1667*



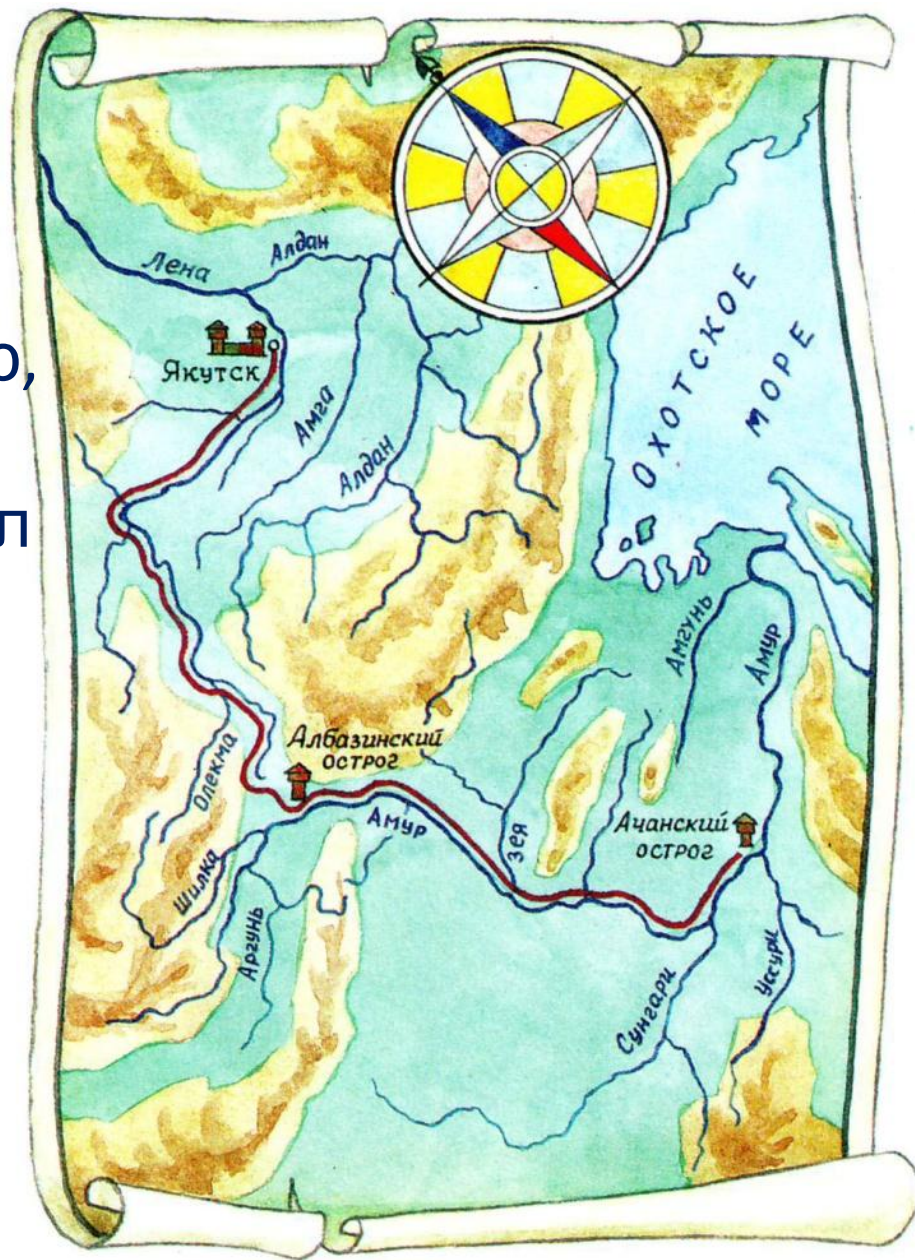
**1649-53 гг.**

Ерофей Павлович Хабаров был крестьянином недалеко от Вологды. Оставив свою семью он отправился в Сибирь, где занимался торговлей, скупал пушнину, построил мельницу и соляную варницу. Взяв у воеводы в долг деньги и оружие, Хабаров во главе отряда из 70 казаков отправился на берега реки Амур, в поисках богатых поселений дауров, о которых рассказывали другие русские путешественники.





В 1649—1653 гг. он дважды побывал на Амуре: с боем брал укреплённые «городки» дауров и нанайцев, облагал их данью, подавлял попытки сопротивления. Он захватил много пленных и скота, заставлял местное население принимать русское подданство. Хабаров составил «Чертёж реке Амуру» - первую схематичную карту Приамурья и положил начало заселению этой территории русскими



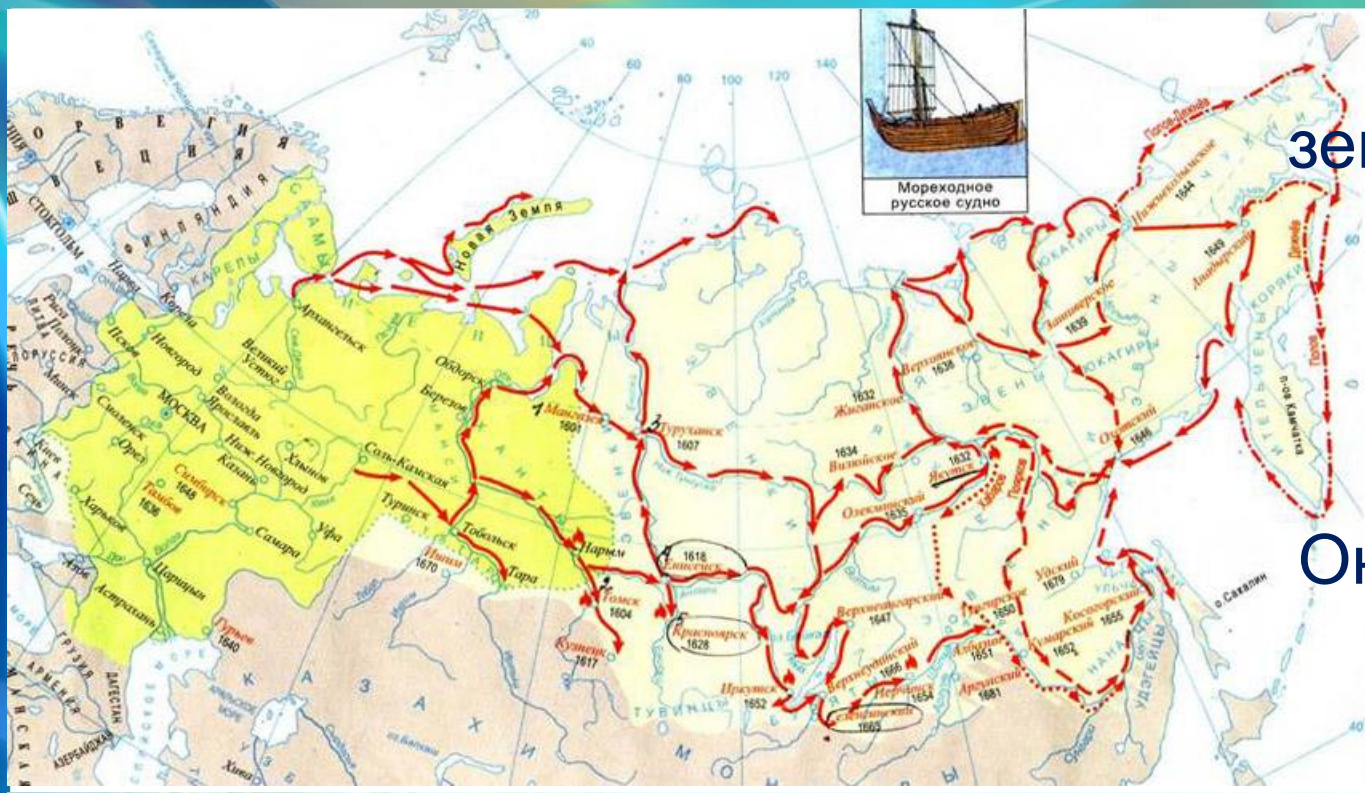
## Памятник Е. Хабарову в г. Хабаровске



Хабарова за его труды царь пожаловал в «дети боярские», назначил управляющим нескольких деревень в Сибири. Его именем назван город Хабаровск, посёлок Ерофей Павлович, улицы в нескольких городах...

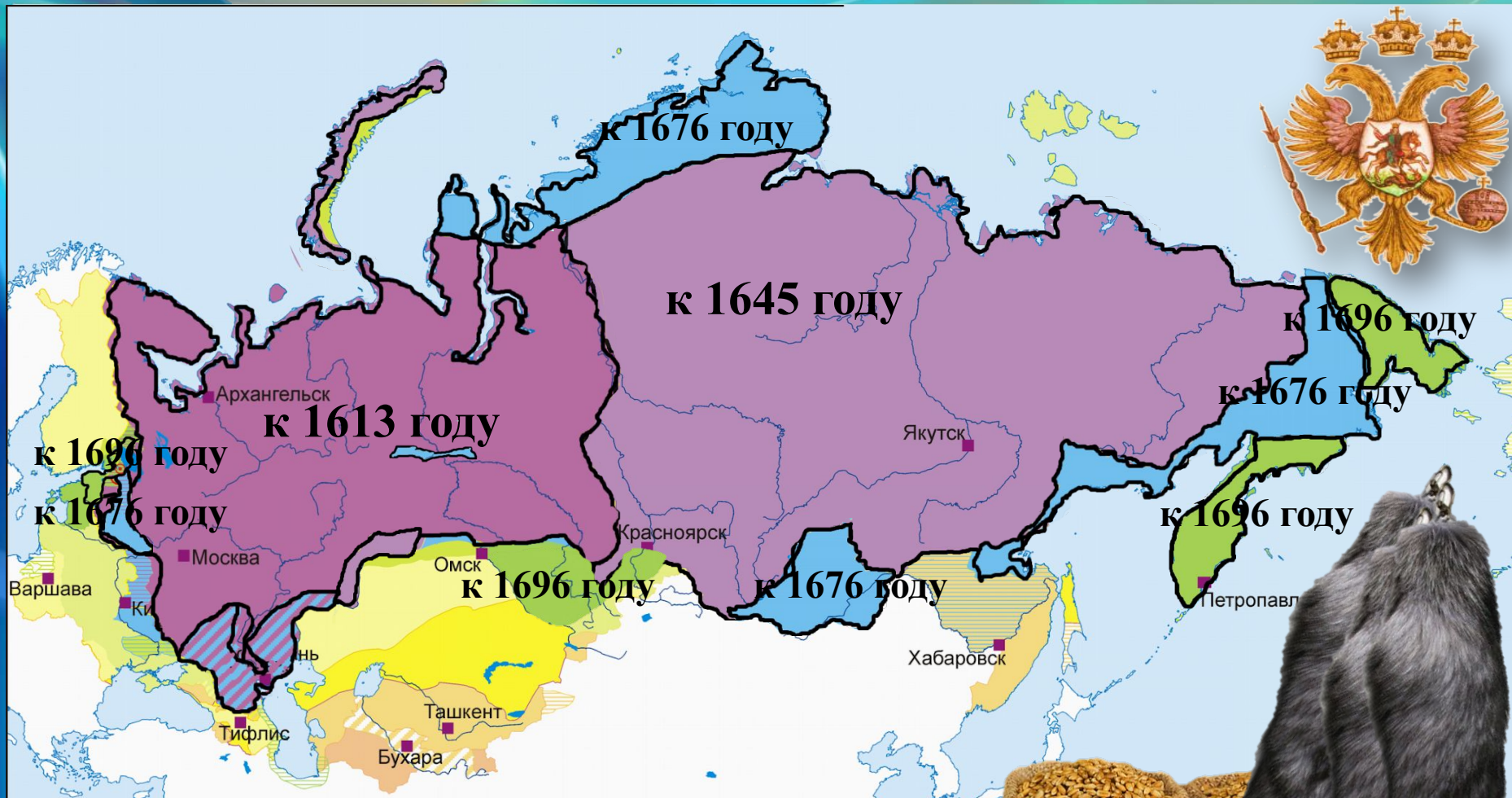
# Северный ледовитый океан





Вслед за землепроходцам и в Сибирь отправлялись крестьяне – переселенцы. Они основывали новые сёла, обрабатывали землю, учили местное население земледелию, разведывали полезные ископаемые.





К концу XVII век за Уралом проживало уже около 200 тыс. переселенцев, было построено 140 городов.

