




Мой город



Рудознатец Михайло Волков в 1721 году открыл «по Томи в 7 верстах от Верхотомского острогу горелую гору в 20 сажень высотой». Гора эта находится ныне в черте города Кемерово, на территории музея-заповедника «Красная Горка». Это и было, как принято считать, открытие первого месторождения кузбасских углей.



НАЧАЛО ОСВОЕНИЯ КУЗБАССА



угольная



металлургическая



машиностроение



химическая

ПРОМЫШЛЕННОСТЬ КУЗБАССА

Кемеровская область
образована 26 января
1943 года Указом
Президиума
Верховного Совета
СССР выделением
из Новосибирской
области.

Площадь области —
95 725 км²; по этому
показателю область
занимает 34-е место в


Страна. Кемеровской области



Государственная символика Кемеровской области



герб



флаг