



Изображения земной поверхности



Виды изображения местности

Фотография



Аэрофотоснимок



Сделайте вывод

Признаки	План местности	Аэрофото-снимок	Карта	Глобус	Фотография
Объекты более похожи на их реальное изображение, на местности	-	+	-	-	+
Можно узнать названия городов, реки и т.д.	+	-	+	+	-
Можно определить тип леса, луга, дорог, мостов	+	-	-	-	-
Вид сверху	+	+	+	+	-
Изображены все объекты, видимые сверху	-	+	-	-	-
Изображены только важные объекты	+	-	+	+	-
Объекты изображены условными знаками	+	-	+	+	-
Можно точно измерить расстояния	+	+	+	+	-
Можно определить направления (север-юг)	+	-	+	+	-

Условные знаки – азбука карты

Рисованные



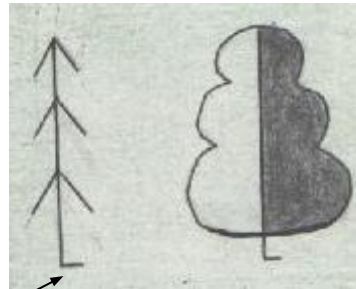
Графические



Требования к изображению:

1. Простота
2. непохожесть друг на друга
3. Отдаленное сходство с изображаемым предметом

Главные точки




Традиционные цвета

Синий

Коричневый

Зеленый


Черный



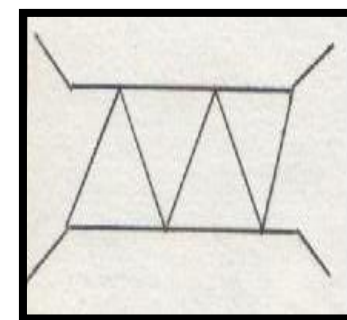
Озеро



Овраг



Фруктовый сад



Металлический мост



Рассказ-путешествие. «В гости к леснику»

Наш путь шел от



до



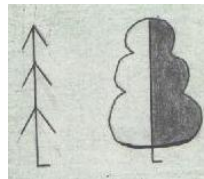
вдоль



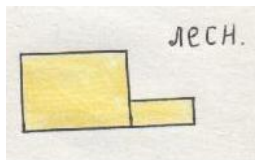
к



К вечеру мы вошли в



, прошли 2 км



- сегодня я узнал...
- было интересно...
- было трудно...
- я выполнял задания...
- я понял, что...
- я научился...
- меня удивило...
- урок мне дал для жизни



Домашнее задание

§13,
задания в тетради 7, 8
стр.26

