

# Русские исследователи Евразии

Ученики 7Б  
Герасимова Кристина и Рогачёва Виктория.



● «Откуда есть пошла Русь великая?»

Нестор -летописец

# Поморы



## Никола́й Миха́йлович

### Пржева́льский

(31 марта [12 апреля] 1839, дер. Кимборово Лобковской волости Смоленского уезда — 20 октября [1 ноября] 1888, Каракол (Пржевальск) — действительный член Русского географического общества с 1864 года. Предпринял несколько экспедиций в Центральную Азию. В 1878 году избран почётным членом Академии наук. Генерал-майор (с 1886 года).



- В 1882 году Пржевальский предпринял первое путешествие в Центральную Азию. Из Пекина он двинулся к северному берегу озера Далай-Нор, потом, отдохнув в Калгане, исследовал хребты Сума-Ходи и Инь-Шань, а также течение Жёлтой реки (Хуанхэ), показав, что она не имеет разветвления, как думали прежде на основании китайских источников; пройдя через пустыню Ала-Шань и Алашанские горы, он вернулся в Калган, проделав за 10 месяцев путь в 3500 верст (около 3700 километров). В 1872 году он двинулся к озеру Куку-Нор, намереваясь проникнуть на Тибетское нагорье, затем через пустыню Цайдам он вышел к верховью Голубой реки (Мур-Усу). После неудачной попытки пройти Тибет, в 1873 году, через центральную часть Гоби Пржевальский возвращается в Кяхту через Ургу. Результатом путешествия стало сочинение «Монголия и страна тангутов». В течение трёх лет Пржевальский прошёл 11000 верст (около 11700 км).

- В 1876 году Пржевальский предпринял второе путешествие из Кульджи на реку Или, через Тянь-Шань и реку Тарим к озеру Лоб-Нор, южнее которого им был открыт хребет Алтын-Таг; весну 1877 года он провел на Лоб-Норе, наблюдая за перелетом птиц и занимаясь орнитологическими исследованиями, а потом через Курлу и Юлдус вернулся в Кульджу. Болезнь заставила его пробыть в России дольше чем планировалось, за это время он написал и опубликовал труд «От Кульджи за Тянь-Шань и на Лоб-Нор».

- В 1879 году он выступил из города Зайсан в третье путешествие во главе отряда из 13 человек. По реке Урунгу через оазис Хами и через пустыню в оазис Са-Чжеу, через хребты Нань-Шаня в Тибет, и вышел в долину Голубой реки (Мур-Усу). Тибетское правительство не хотело пустить Пржевальского в Лхасу, и местное население было так возбуждено, что Пржевальский, перейдя через перевал Танг-Ла и находясь всего в 250 верстах от Лхасы, был вынужден вернуться в Ургу. Возвратившись в Россию в 1881 году, Пржевальский дал описание своего третьего путешествия. Им был описан новый вид лошади, ранее неизвестный науке, позднее названный в его честь. В 1883 году он предпринял четвёртое путешествие, возглавив отряд из 21 человека. Из Кяхты он двинулся через Ургу старым путем на Тибетское плоскогорье, исследовал истоки Жёлтой реки и водораздел между Жёлтой и Голубой, а оттуда прошёл через Цайдам к Лоб-Нору и в город Каракол (Пржевальск). Путешествие окончилось лишь в 1886 году. Н. М. Пржевальский выработал эффективную технику исследовательской работы и технику безопасности экспедиционных исследований, которую изложил в своих трудах. В сложных и длительных экспедициях, которыми руководил Н. М. Пржевальский, не погиб ни один человек — феноменальное явление в истории мировых географических исследований [источник не указан 1036 дней]. В составе всех экспедиций Н. М. Пржевальского были только люди, состоявшие на службе в Российской армии, что обеспечивало железную дисциплину, сплоченность и отличную боевую выучку экспедиционных отрядов [источник не указан 1036 дней]. Ни один путешественник не прошел более протяженные маршруты, чем это удалось Н. М. Пржевальскому

# Семёнов-Тян-Шанский Пётр Петрович

Пётр Петро́вич Семёнов-Тян-Ша́нский (до 1906 года — Семёнов; 2 (14) января 1827—26 февраля (11 марта 1914) — русский географ, ботаник, статистик, государственный и общественный деятель.


В 1856—1857 годах исследовал Тянь-Шань. Инициатор ряда экспедиций в Центральную Азию. В 1859—1860 участвовал в качестве члена-эксперта и управляющего делами Редакционной комиссии по подготовке крестьянской реформы 1861. Организатор первой переписи населения России в 1897 году.





# Обручев Владимир Афанасьевич

Владимир Афанасьевич Обручев (1863 — 1956) — русский геолог, палеонтолог, географ, писатель-фантаст, академик АН СССР (1929). Герой Социалистического Труда (1945). Лауреат двух Сталинских премий первой степени (1941, 1950).



Известный исследователь Сибири, Центральной и Средней Азии. В 80—90-х гг. 19 в. его работы были связаны с проектированием Закаспийской и Транссибирской железной дорог. Результаты многолетних работ О. обобщены в трёхтомной монографии «Геология Сибири» (1935—38) и «Истории геологического исследования Сибири» (т. 1—5, 1931—1959).

Основные работы связаны с решением следующих проблем: происхождение лёсса в Центральной и Средней Азии (различал первичный [Лёсс](#), имеющий исключительно эоловое происхождение, и вторичные лёссовидные отложения, которые имеют различный генезис); оледенение и вечная мерзлота в Сибири.

## **Ермак Тимофеевич (1540-1585) – покоритель Сибири**



**Крупные открытия были сделаны русскими землепроходцами на востоке Азии.**

**Ермак Тимофеевич - предводитель похода в Сибирь, положил начало ее присоединению к России. В 1582 году разбил на берегу Иртыша главные силы сибирского хана Кучума.**

**Началось быстрое продвижение казаков к рекам Лене и Вилюю. Иван Москвитин вышел к берегам Тихого**

# Семен Дежнев



Начиная с 1640 года Дежнев неоднократно участвовал в походах по Восточной Сибири: плывал на реке Яне, дошел до Якутска; плывал по реке Индигирка и по ней вышел в Северный Ледовитый океан. В 1648 году Семен Иванович Дежнев с отрядом прошел из Северного Ледовитого океана в Тихий, доказав тем самым, что Азия и Америка не являются одним материком, а отделены друг от друга. За 80 лет до Беринга он прошел через пролив, отделяющий Азию от Америки.

## Хабаров, Ерофей Павлович

Выдающийся русский первопроходец, исследователь Восточной Сибири Ерофей Павлович Хабаров во время своих скитаний собирал сведения о реке Лене, ее притоках, о живущих здесь народах, о полезных ископаемых края.



- **Ива́н Юрьевич Москви́тин** (годы рождения и смерти неизвестны) — русский землепроходец, а таман пеших казаков. В 1639 году с отрядом казаков первым из европейцев достиг Охотского моря, открыл его побережье и Сахалинский залив.



## Васи́лий Дани́лович Поярков

- (до 1610 — после 1667) — русский землепроходец XVII века, «письменный голова».
- Происходил из служилых людей города Кашина. С 1630 на службе в Сибири.
- По приказу якутского воеводы стольника П. П. Головина Поярков предпринял экспедицию для «ясачного сбора» и «прииску серебряной и медной руды» в Даурской стране, о которых узнали со слов тунгусских информаторов. В состав отряда Пояркова входило 130 человек, оснащенных пищалими, пушкой со 100 ядрами к ней.



● Поярков вышел из Якутска 15 июля 1643 и за 2 дня на 6 дощаниках<sup>[1]</sup> спустился по реке Лене до устья Алдана. Затем приходилось плыть против течения, что существенно замедлило продвижение экспедиции. Путь от Алдана до устья реки Учур занял месяц. Движение по Учuru продолжалось десять дней, после чего суда Пояркова свернули на реку Гонам. Судоходство по Гонаму возможно лишь на 200 километров от устья, дальше начинаются пороги. Людям Пояркова приходилось перетаскивать суда на себе, волоком. И это приходилось делать более 40 раз. Путь по реке Гонам занял 5 недель.




- М.В.Ломоносов- великий русский учёный в области химии, физики, географии, геологии, метеорологии






- Витус Беринг-исследователь Северного Ледовитого океана и прилегающих к России морей



- В.В. Докучаев-  
русский почвовед



- Н.Н. Обручев – географ, исследователь Сибири



Воейков Александр  
Иванович-  
русский климатолог,  
географ

**СПАСИБО ЗА ВНИМАНИЕ!**