
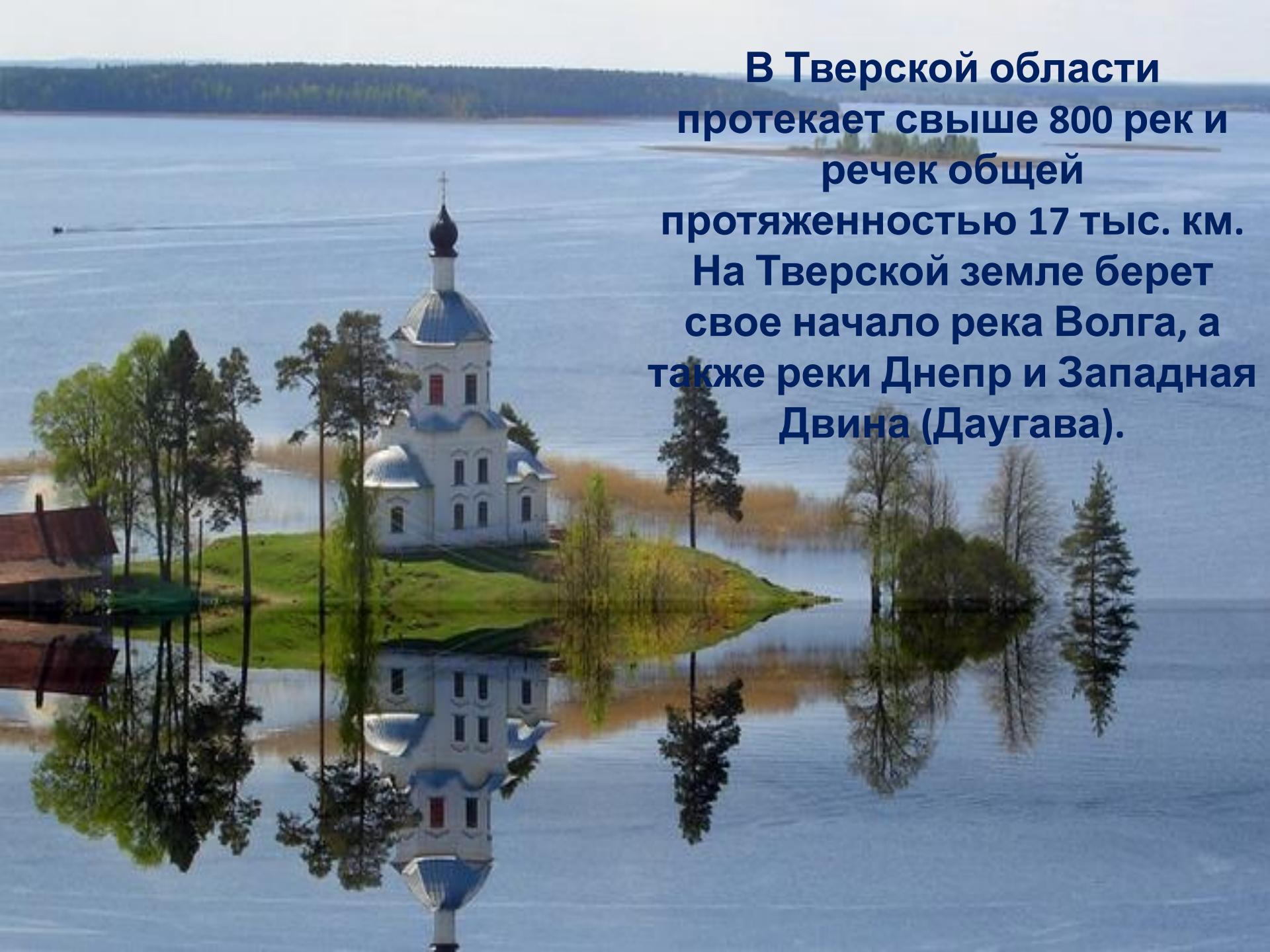


Внутренние воды Тверской области



Презентацию к уроку подготовила Галкина



**В Тверской области
протекает свыше 800 рек и
речек общей
протяженностью 17 тыс. км.
На Тверской земле берет
свое начало река Волга, а
также реки Днепр и Западная
Двина (Даугава).**

Волга

За начало Волги принято считать источник, берущий начало из болота у села Волговерховье. Здесь начинает свой ход славная русская река Волга.



Впервые река **Волга** упоминается в трудах древнегреческого историка Геродота, говорится о ней у «отца географии» александрийского астронома и географа II века н. э. Птолемея. В многочисленных византийских и арабских письменных источниках Волга именуется Ра — щедрой, Ателью — «рекой рек», «великой рекой». По Птолемеевой карте она начиналась в горах, но где было ее начало и какие народы населяли ее вокруг, для античного ученого оставалось загадкой. Как утверждают исследователи, название «Волга» появляется в X веке и означает «светлая». В первой русской летописи святой инок Нестор из Киево-Печерского монастыря писал: «из Оковского леса потечет Волга на восток и втечет седмого десят же рел в море Хвалиское». Указание истока на многих первых картах было недостаточно точным.



Волжская ГЭС

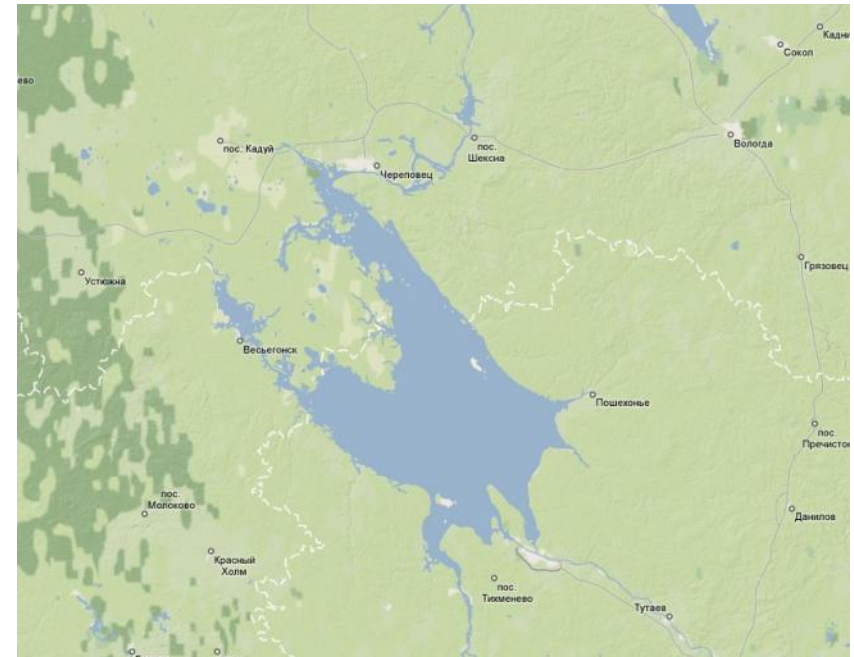




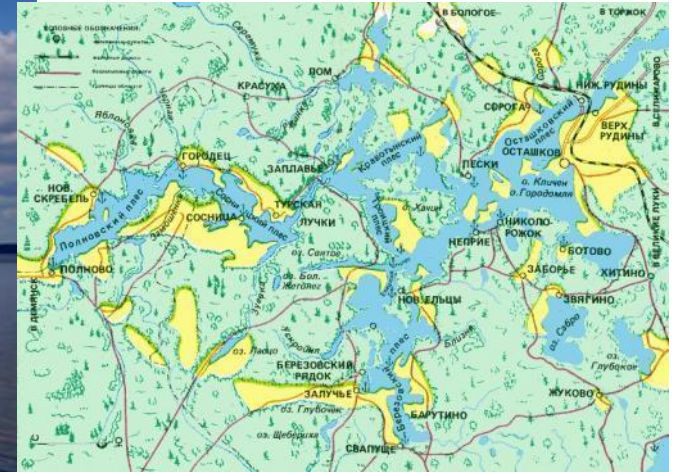
Г. Калязин



На многих реках имеются водохранилища: Ивановское, Угличское, Рыбинское на Волге, Вазузское на Вазузе, Вышневолоцкое на Цне и др. Всего 9 крупных водохранилищ.



**Общее количество озер в области площадью свыше 1 га — 1769.
Наиболее крупные: Селигер, Стерж, Вселуг, Пено, Волго, Сиг,
Кефлицы, Редькино**




**Озеро
Селигер**

Площадь озера 260 кв.км, в том числе 38 кв.м занимают острова(их на озере более 160), а площадь всего бассейна составляет 2275 кв.км. Селигер принимает 110 притоков, а из него вытекает лишь одна река Селижаровка.

Это не озеро в привычном понятии, а скорее цепочка озер, протянувшихся с севера на юг на 100км. и связанных между собой короткими узкими протоками.

Нилова пустынь



На территории [Тверской области](#) расположено 3081 торфяное [болото](#) общей площадью 808 тыс. га и объёмом в 15,4 млрд м³. На территорию торфяных болот приходится около 10% площади области. Эксплуатируемый фонд составляет 103 торфяных месторождения. Доля охраняемых болот составляет около 43% от всей их площади. Одним из самых заболоченных районов является [Рамешковский район](#). Расположенное на его территории болото [Оршинский мох](#) является самым обширным болотом в Тверской области. Болота являются истоками многих рек, в числе реки Волги.



