

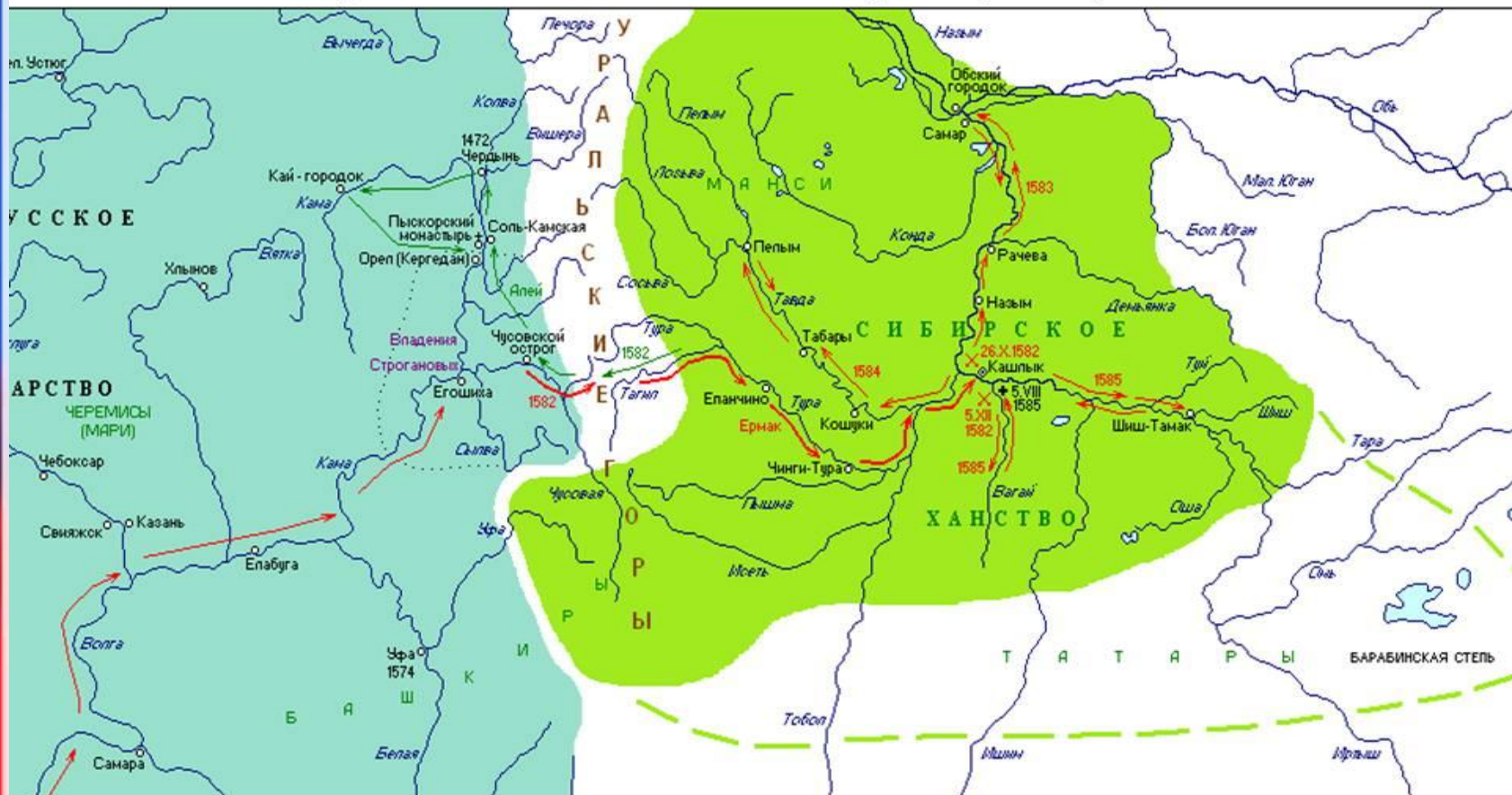


# Формирование территории России





ПРИСОЕДИНЕНИЕ СИБИРСКОГО ХАНСТВА К РОССИИ. ПОХОД ЕРМАКА (1582 - 1585 гг.)

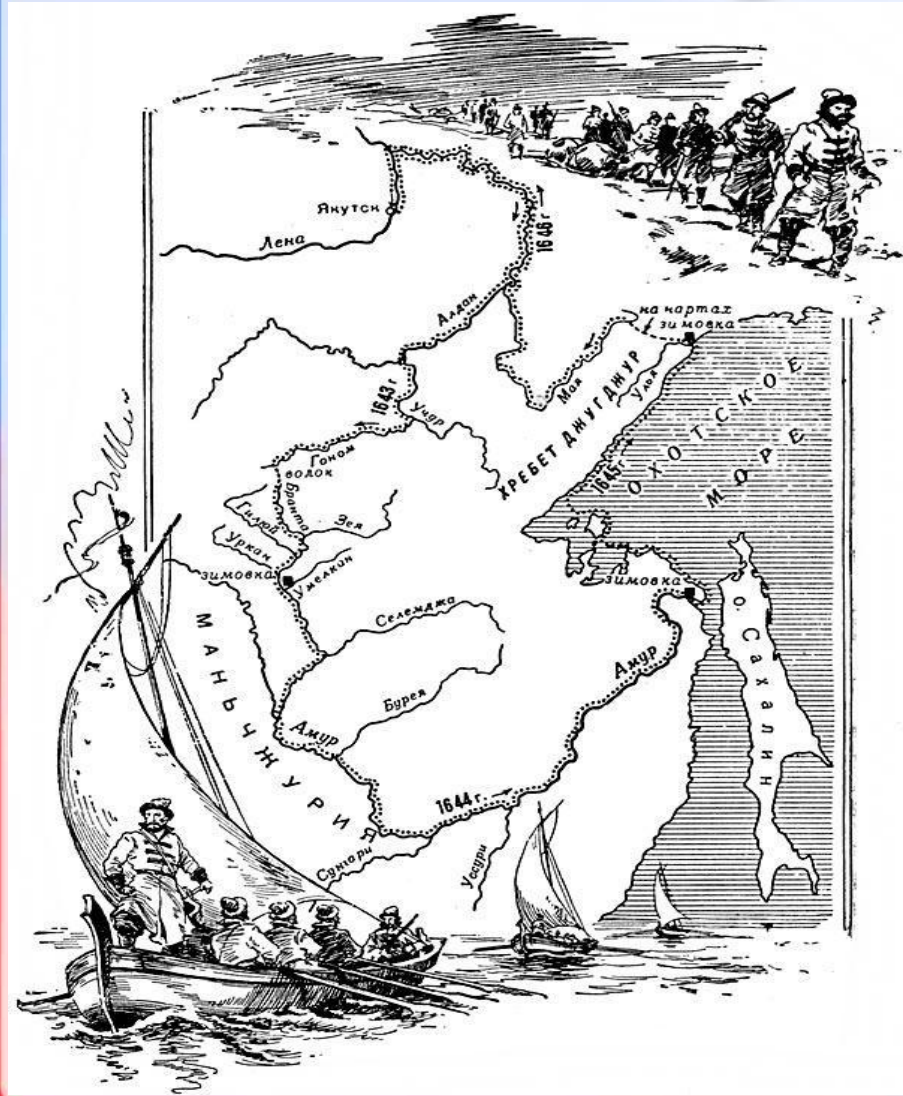


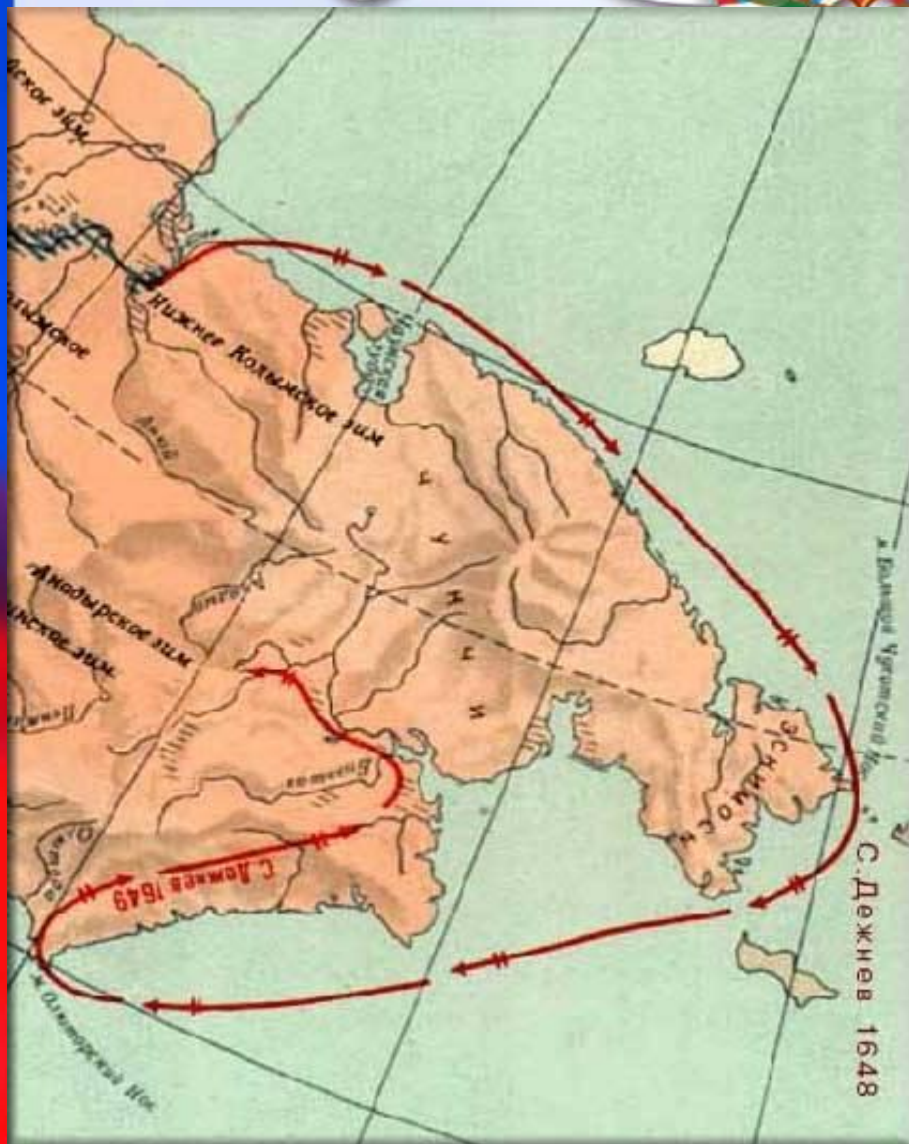
**1581 г. – поход Ермака в Сибирь.**



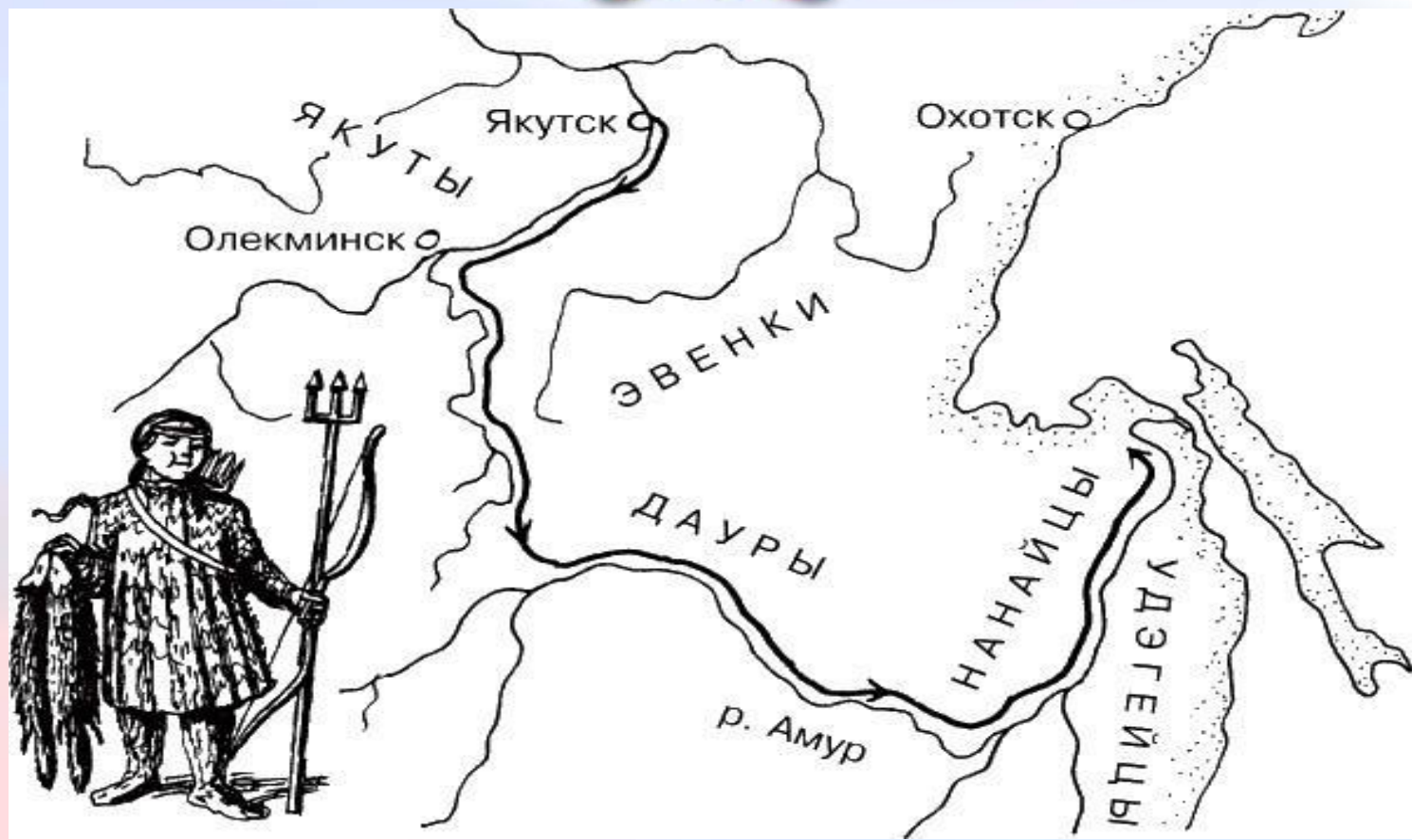


**1644 г. – Василий Поярков разведал путь из бассейна реки Лена на реку Зейя и прошел по Амуру**





**1648 г.** – Семен Дежнев и Федот Попов первыми прошли проливом между Азией и Америкой. Однако донесение об этом затерялось в Якутском архиве и было найдено через 88 лет



**1650 г. – Ерофей Хабаров основал первые русские укрепления по берегам Амура**



**1697 г. –**  
**Владимир Атласов**  
**организовал**  
**экспедицию на**  
**Камчатку**  
**Курильские**  
**острова. Первым из**  
**россиян достиг**  
**берегов Тихого**  
**океана**





РОССИЙСКОЕ ГОСУДАРСТВО В XVII в.

**XVII век**



**Сибирь пройдена землепроходцами за 58 лет!**





## **Двинско-Обский отряд:**

**Степан Муравьев,  
Михаил Павлов,  
Степан Малыгин.  
Были обследованы  
и нанесены на  
карту побережье  
Северного  
Ледовитого океана  
от Печоры до  
Устья Оби**



## **Обско-Енисейский отряд:**

**Дмитрий Овцын,  
Федор Минин**

**Сделаны промеры  
глубин, нанесены  
на карту берега,  
фарватеры, мели**



## **Восточно-Енисейский отряд:**

**Федор Минин,  
Дмитрий Стерлегов  
Описано западное  
побережье  
полуострова  
Таймыр**



**Западно-Ленский отряд:**  
**Василий Прончищев,**  
**Харитон Лаптев,**  
**Семен Челюскин**  
**Нанесен на карту**  
**весь Таймыр и**  
**побережье до**  
**устья реки**  
**Хатанги**





## **Восточно-Ленский отряд:**

**Петр Ласиниус, Дмитрий Лаптев**

**Нанесено побережье от Лены до Колымы,  
обследованы русла рек**



**Отряд Беринга-Чирикова:**  
**оба судна дошли до американского**  
**побережья**





**1737-1741 гг. –  
Степан  
Крашенинников  
провел  
комплексное  
исследование  
Камчатки**

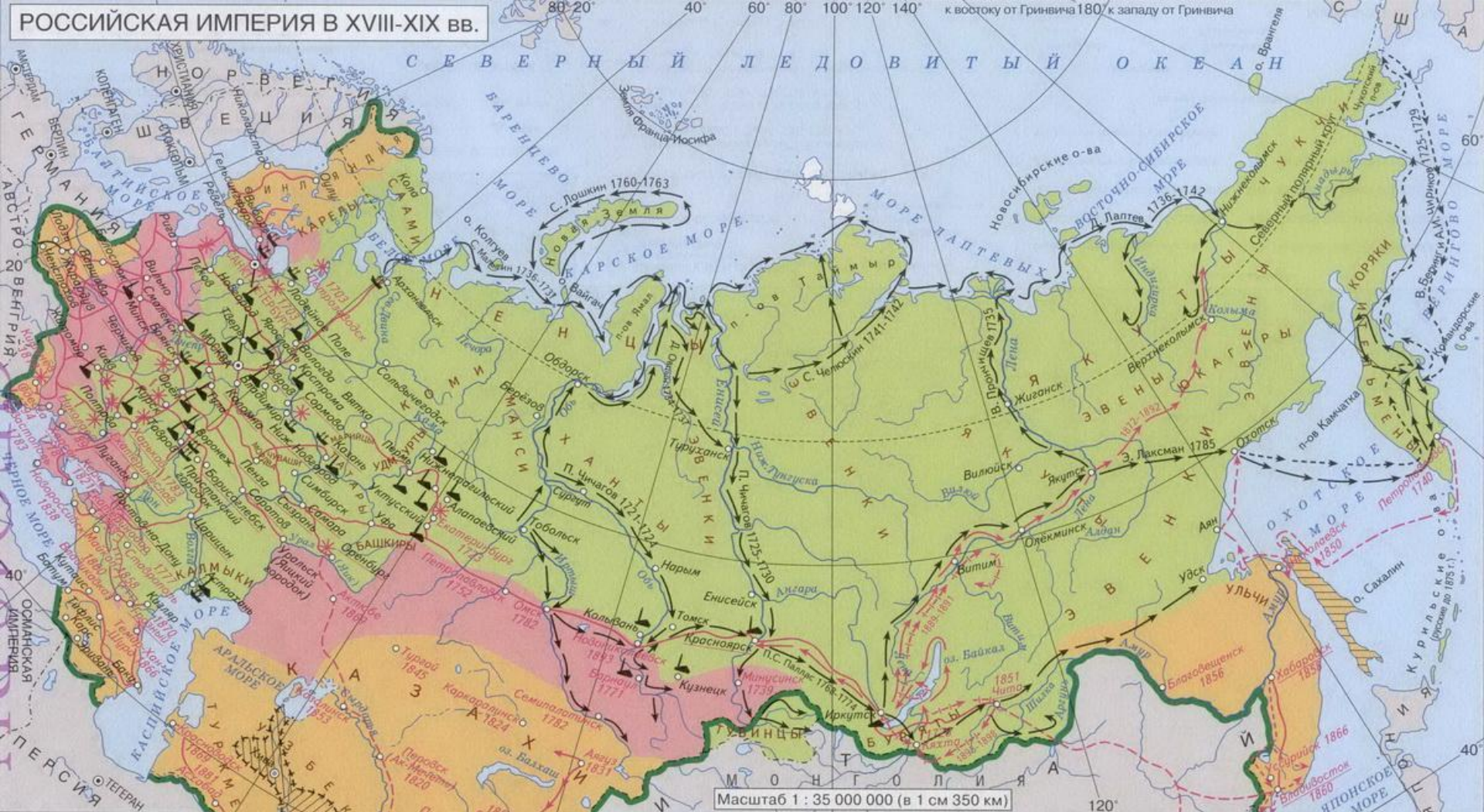




## **XVIII в.-**

***В результате победы над Швецией в Северной войне Россия овладела устьем Невы, Нарвой, Ригой, Выборгом и вышла к Балтийскому морю, а в конце века – к Азовскому и Черному***

# РОССИЙСКАЯ ИМПЕРИЯ В XVIII-XIX вв.



Масштаб 1 : 35 000 000 (в 1 см 350 км)

- Территория России к концу XVII в.
- Промышленные предприятия, построенные в XVIII в. (металлургические и металлообрабатывающие заводы, текстильные мануфактуры)
- Судостроительные верфи
- Укрепленные линии, построенные в конце XVIII в.
- Первая Камчатская экспедиция В. Беринга и А. И. Чирикова в 1725-1729 гг.
- Важнейшие пути исследователей Сибири и Дальнего Востока в XVIII в.
- Территории, осваиваемые русскими в XVIII в.
- Территории, вошедшие в состав Российской империи в XVIII в.
- Территории, вошедшие в состав Российской империи в XIX в.
- Населенные пункты, в которых промышленность возникла в XIX в.
- Железные дороги, построенные до 1861 г.  с 1861 г. по 1900 г.
- до 1861 г.  строившиеся в 1900 г.
- Города, основанные XVIII и XIX вв.  Даты основания городов

- Крупнейшие ярмарки XVIII и XIX вв.
  - Территории, вошедшие в состав Российской империи в XIX в.
  - Территории Бухарского эмирата и Хивинского ханства, зависимых от Российской империи
- ВАЖНЕЙШИЕ ЭКСПЕДИЦИИ В XIX в.**
- Г. И. Невельский 1849-1857 гг.
  - П. П. Семёнов-Тян-Шанский 1856-1857 гг.
  - Н. М. Пржевальский 1867-1869 гг. (Уссурийская экспедиция)
  - И. Д. Черский 1872-1892 гг.
  - В. А. Обручев 1889-1891 гг., 1895-1898 гг.
  - Граница Российской империи на 1900 г.
- Границы государств даны на 1900 г.

## РУССКИЕ ВЛАДЕНИЯ В АМЕРИКЕ



- Экспедиции русских исследователей Северной Америки и Алеутских островов в XVIII в.
- Граница русских владений, установленная в 1824-1825 гг.
- Территория русских владений, проданная Соединенным Штатам Америки в 1867 г.

Масштаб 1:65 000 000

# РОССИЯ



Климатические пояса

Арктический
Субарктический
Умеренный
Субтропический
Тропический

Государственные флаги субъектов РФ

1. Республика Адыгея	2. Республика Башкортостан	3. Республика Бурятия	4. Республика Дагестан	5. Республика Ингушетия	6. Республика Кабардино-Балкария	7. Республика Калмыкия	8. Республика Карелия	9. Республика Коми	10. Республика Марий Эл	11. Республика Мордовия	12. Республика Саха (Якутия)	13. Республика Северная Осетия-Алания	14. Республика Татарстан	15. Республика Тыва	16. Республика Хакасия	17. Чувашская Республика	18. Алтайский край	19. Краснодарский край	20. Ставропольский край	21. Волгоградская область	22. Саратовская область	23. Пензенская область	24. Ульяновская область	25. Самарская область	26. Оренбургская область	27. Челябинская область	28. Пермский край	29. Свердловская область	30. Тюменская область	31. Ханты-Мансийский автономный округ	32. Ямало-Ненецкий автономный округ	33. Мурманская область	34. Магнитогорская область	35. Челябинская область	36. Свердловская область	37. Тюменская область	38. Ханты-Мансийский автономный округ	39. Ямало-Ненецкий автономный округ	40. Мурманская область	41. Магнитогорская область
----------------------	----------------------------	-----------------------	------------------------	-------------------------	----------------------------------	------------------------	-----------------------	--------------------	-------------------------	-------------------------	------------------------------	---------------------------------------	--------------------------	---------------------	------------------------	--------------------------	--------------------	------------------------	-------------------------	---------------------------	-------------------------	------------------------	-------------------------	-----------------------	--------------------------	-------------------------	-------------------	--------------------------	-----------------------	---------------------------------------	-------------------------------------	------------------------	----------------------------	-------------------------	--------------------------	-----------------------	---------------------------------------	-------------------------------------	------------------------	----------------------------





***Домашнее задание:***

