

ВАСЬКИНЫ ДАЧИ 2017 СЕЛФИ=)

Geolog



Конечно же моё путешествие началось с ног!!! =))) Ноги не мои... Но эти загадочные ноги раскроют свой секрет=))). На вопрос зачем ты их заснял=)))???
Отвечу: Просто!

А вот и загадочные ноги. Кстати его зовут Муллануров Дамир Раисович. Очень уважаемый человек в Институте Криосферы Земли...из уважения к нему я даже ссылку сделаю, посмотрите:
<http://www.ikz.ru/about/staff/mullanurov-damir-raisovich>. Сильно не увлекайтесь =)))
Далее я усовершенствовал фотку ног на пляже... см.далее...





...Ну как вам, а??? Это просто крутейшая фотка Ямала!!!

Более об этом фото слов нет...

Я
серьезный!



A man with blue eyes, wearing a purple knit beanie and a blue and black jacket, is smiling at the camera. He is standing in a vast, flat, grassy landscape under a bright sky. The ground is covered in low-lying green and brown vegetation. In the distance, there is a small white patch, possibly snow or a small pond. The overall scene is open and desolate.

Я улыбаюсь
=)))

Если кто заметил – нет
деревьев!
Вопрос: почему???



Очень похоже на семейный беспорядок=). Но нет...

На Заднем фоне моя жена, если кому интересно ее зовут Елена Алексеевна, в принципе ссылку на нее я тоже дам, посмотрите:

<http://www.ikz.ru/about/staff/babkina-elena-alekseevna>.

Да...беспорядок на фотке, это ее рук дело, ха-ха =)))

Ну а вообще палатка (мобиба) служила нам кухней, а также пансионатом для главного (босс)...



В палатках, кроме синей, жили люли.

Синяя палатка оборудована под лабораторию.

Если честно, я им не завидую... Ночью довольно прохладно (очень холодно), и если ты себе не приготовил теплый спальник, с утра ты в полной ж... Но мооббииибббааа, где есть печка, спасает =)

Конечно же одной из многих задач это туалет. Представляю вам: Дворников Юрий Александрович, смотреть: <http://www.ikz.ru/about/staff/dvornikov-yurij-aleksandrovich>. От всего коллектива вам Юрий благодарность за то, что соорудили замечательное место, где разговор с В.В. Путиным идет на ура...ура...урааа!!!





Где беспорядок?

Нет беспорядка!!!

Кто постарался?

Х.З.

P.S. Х.З.



Тут плохо видно, но это единственное селфи где Артем Валерьевич Хомутов..., классный мужик, посмотрите: <http://www.ikz.ru/about/staff/xomutov-artem-valerevich>.

...запускает свой летательный аппарат (квадрокоптер) в небо, дабы проверить его в действии. В шутку конечно, но если ты хочешь пойти в уборную, то всегда осторожен, не летает ли он рядом =))) фото и видео с камеры «квадро» получаются очень неплохими =)))

* «квадро» – квадрокоптер.



Даже в трудные минуты жизни Мы развлекались как могли!!!
Появился новый персонаж нашего воображения. Представляю вам – «Джек Посташитель» в лице Юрия Александровича.

Почему Посташитель?
Ответ: Просто!



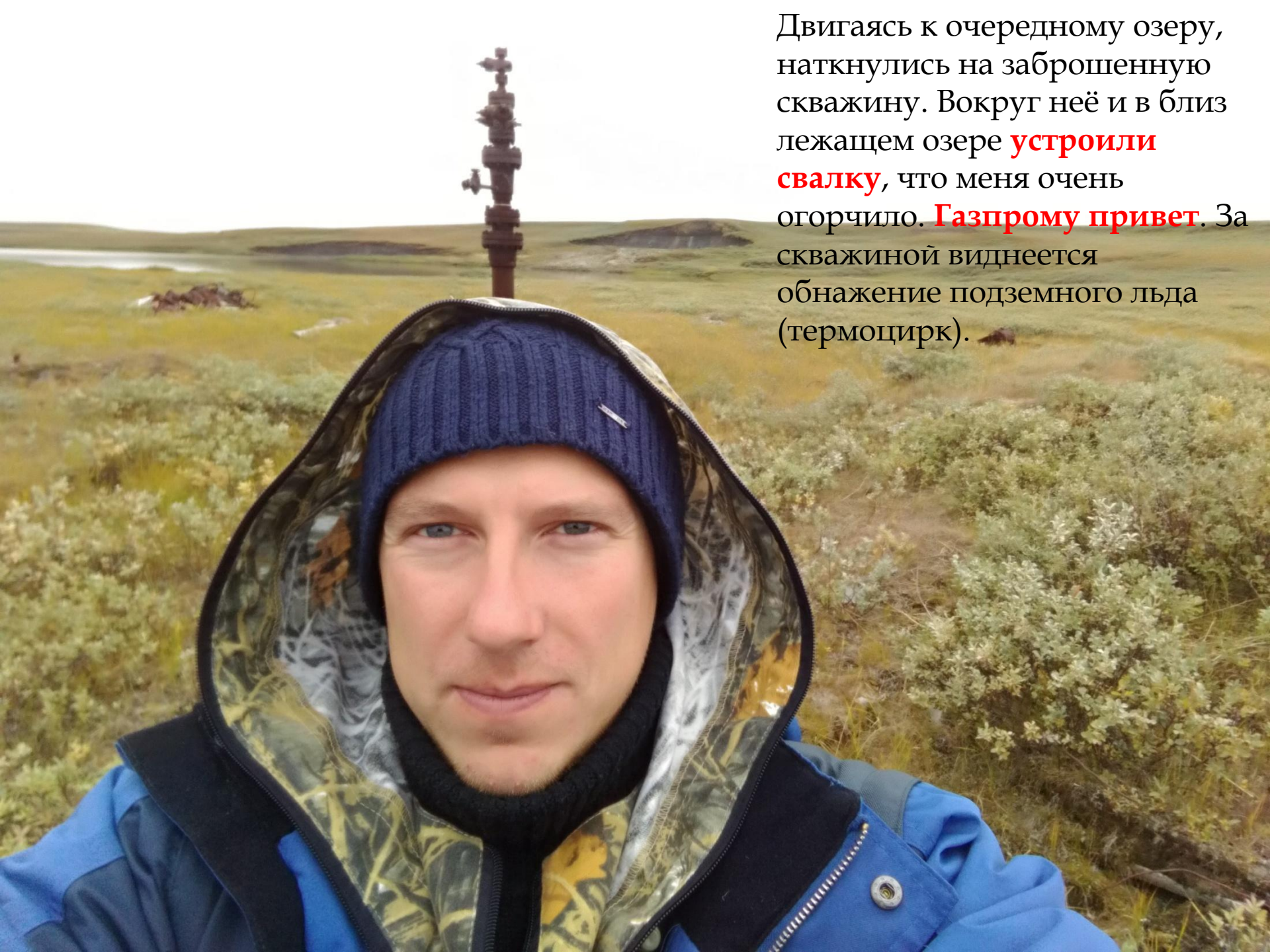
Мило =)

Но если хорошо посмотреть, то у нее в руках грибы с Ямала, а слева возле шапки бомбардировка комаров.

Мило =)

Я в лодке, довольный, все супер. С права можно разглядеть Трэкол (машина для передвижения по бездорожью).






Двигаясь к очередному озеру, наткнулись на заброшенную скважину. Вокруг неё и в близ лежащем озере **устроили свалку**, что меня очень огорчило. **Газпрому привет**. За скважиной виднеется обнажение подземного льда (термоцирк).

Снова селфимся на фоне
термоцирка =)



Тот кто еще не в курсе что происходит, объясняю: ...хотя, что тут объяснять, так всё понятно =))) За моей спиной тает лед и не кто его не найдет...





Этому жесту меня научила жена.


Мы заканчиваем работу, Юрий Александрович сматывает удочки
=)



Я фотографировал озера где
отбирались пробы, ну и так, просто
видок не чё...



В принципе я рад что поехал с женой, ее полка верхняя с лева. Жить было норм. Отапливался балок печкой и когда есть хорошая станция, хватает одного обогревателя, неплохо правда?.



Наш приезд на воронку газового выброса 1 (ВГВ1), в данный момент она затоплена и смотрится как обычное озеро.

Видно как при оттаивании падают куски растительности, а так же оттаивающие горные породы.


ВГВ1. Просто
плаваю...





Обратите внимание на воду, ее пить нельзя!!!=) И купаться тоже там не советую!!!=)

Непонятно что происходит на этой фотографии...
Видимо поэтому и решил ее показать =)







BFB2



Решил полазить по ВГВ2, она так же затоплена, но стенки уже отличаются.

Видим разделение горной породы от льда.



Батиметрическая съёмка

Батиметрия — изучение рельефа подводной части водных бассейнов: как мирового океана, так и озёр, рек и т. д. В среде специалистов данный термин может использоваться как совокупность данных о глубинах водного объекта, **результат батиметрической съёмки.**

Спасибо за внимание
=)



Это фото говорит о том, что мы
уезжаем с
Полуострова Ямал.

