Русские землепроходцы XVII в.

СЕМЁН ИВАНОВИЧ ДЕЖНЁВ
(около 1605 г. – начало 1673 г.)



Выдающийся русский мореход, землепроходец, путешественник, исследователь Северной и Восточной Сибири, казачий атаман, а также торговец пушниной.

Первый из известных европейских мореплавателей, в 1648г., на 80 лет раньше, чем Витус Беринг, прошёл Берингов пролив, отделяющий Аляску от Чукотки.

MyShared

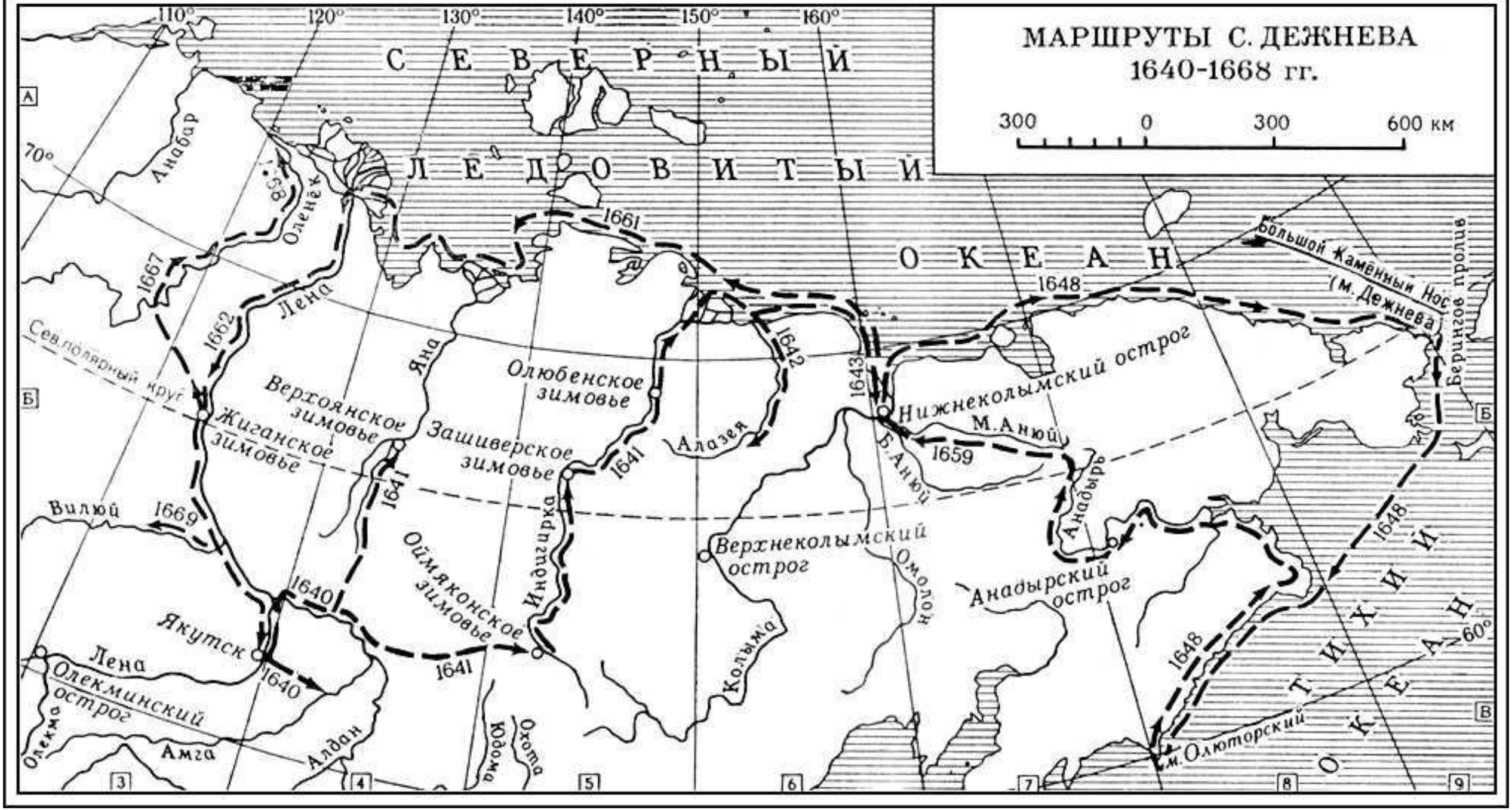
МАРШРУТЫ С. ДЕЖНЕВА
1640-1668 гг.
300 0 300 600 км
СЕВЕРНЫЙ ЛЕДОВИТЫЙ ОКЕАН
ТИХИЙ ОКЕАН
Анабар
Оленёк
Лена
Яна
Сев. полярный круг
Верхоянское зимовье
Жиганское зимовье
Зашиверское зимовье
Олюбенское зимовье
Оймяконское зимовье
Индигирка
Алазея
Нижнеколымский острог
М. Анюй
Б. Анюй
Анадырь
Верхнеколымский острог
Омолон
Колыма
Анадырский острог
Большой Каменный Нос (м. Дежнева)
Берингов пролив
м. Олюторский
Вилюй
Якутск
Олекминский острог
Олекма
Амга
Алдан
Юдома
Охота
1640
1641
1642
1643
1648
1659
1661
1662
1667
1668
1669
110°
120°
130°
140°
150°
160°
70°
60°
А
Б
В
3
4
5
6
7
8
9

Тяжёлый был поход. Раскапывали в снегу кустарник, разжигали огонь, еду варили из ремней.

ИССЛЕДОВАТЕЛИ И ПУТЕШЕСТВЕННИКИ



ВАСИЛИЙ ПОЯРКОВ

Годы жизни: 1610-1667

Русский землепроходец. В 1643—1646 годах руководил отрядом, который впервые проник в бассейн реки Амур, открыл реки Зея, Амурско-Зейскую равнину, среднее и нижнее течение реки Амур до устья. Собрал ценные сведения о природе и населении Приамурья. Поярков открыл Амурский лиман, Сахалинский залив и собрал некоторые сведения о самом острове Сахалин. Первым совершил исторически доказанное плавание вдоль юго-западных берегов Охотского моря.

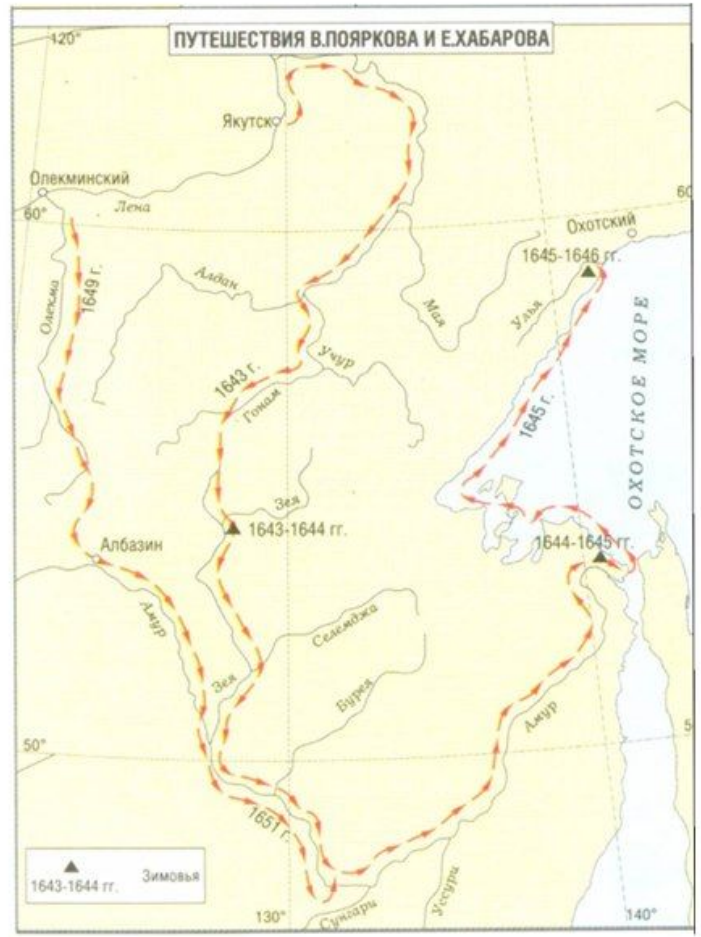

ЕРОФЕЙ ХАБАРОВ

Годы жизни: 1610-е — 1671

Русский исследователь, путешественник и предприниматель. Продолжатель дела Василия Пояркова. Во время скитаний собирал сведения о Лене и ее притоках, о живущих здесь народах, о полезных ископаемых края. Хабаров стал первооткрывателем соляных источников в устье Куты и обнаружил там «угожие земли» под пашню. Прошёл на судах весь Амур, построил укреплённый острог. Полученные Хабаровым знания нашли свое отражение в его чертежах, в которых он подробно описал местность возле реки Амур.

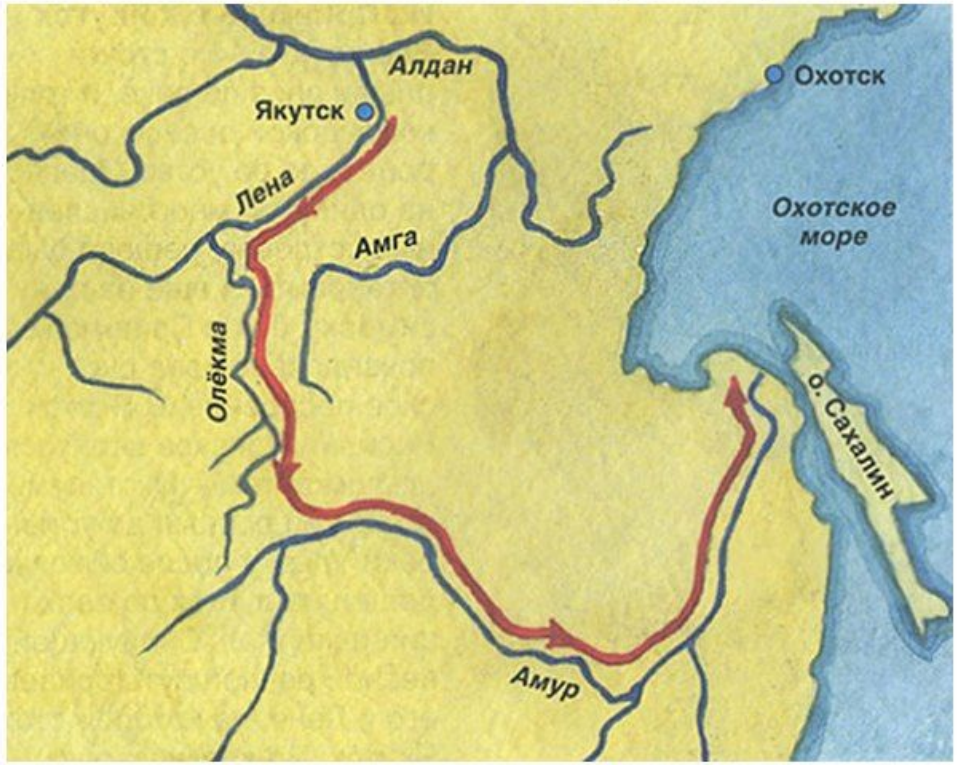



ВЛАДИМИР АТЛАСОВ

Годы жизни: ок. 1652 - 1711

Русский землепроходец, сибирский казак, исследователь Камчатки, один из первооткрывателей Курильских островов.

Александр Пушкин назвал Владимира Атласова «Камчатским Ермаком», а Степан Крашенинников — «обретателем Камчатки».

В Москве Атласов представил ряд "скасок" (сохранились две) с первыми точными сведениями о природе и населении Камчатки, ее животном и растительном мире, о морях, омывающих полуостров, их ледовом режиме.

Остров Атласова

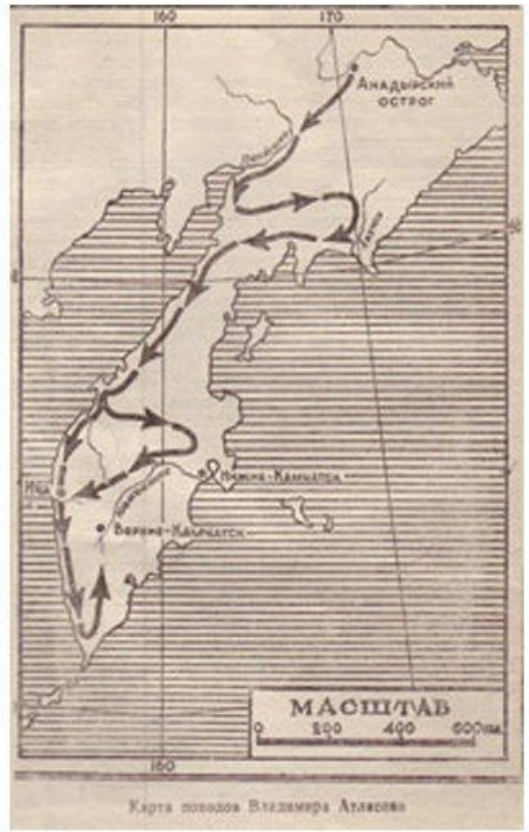

Карта походов Владимира Атласова

В **XVII** в. Россия увеличила свои размеры за счет присоединения Восточной Сибири и Дальнего Востока.

А в **1689** г. был заключен Нерченский договор, установивший русско- китайские границы на Дальнем Востоке.