




История освоения территории России

A decorative graphic at the top of the slide consists of a thick horizontal line. On the left side, a large black bracket '[' is positioned above the line. On the right side, a large yellow bracket ']' is positioned above the line.

«История России – есть история
страны, которая
колонизируется, а область
колонизации в ней расширялась
вместе с государственной ее
территорией»

В.О. Ключевский



План **МОСКВЫ**



IX X XI XII XIII XIV XV XVI

XXI





План Москвы

IX XI XII XIII XIV XV XVI XXI





План Москвы



IX X **XI** XII XIII XIV XV XVI

XXI



Карта расселения славянских племен



Начальный этап


Ареалы расселения восточных славян:

- **Меридиональная полоса** – вдоль торгового пути «из варяг в греки»

Киев, Великий Новгород, Смоленск, Псков

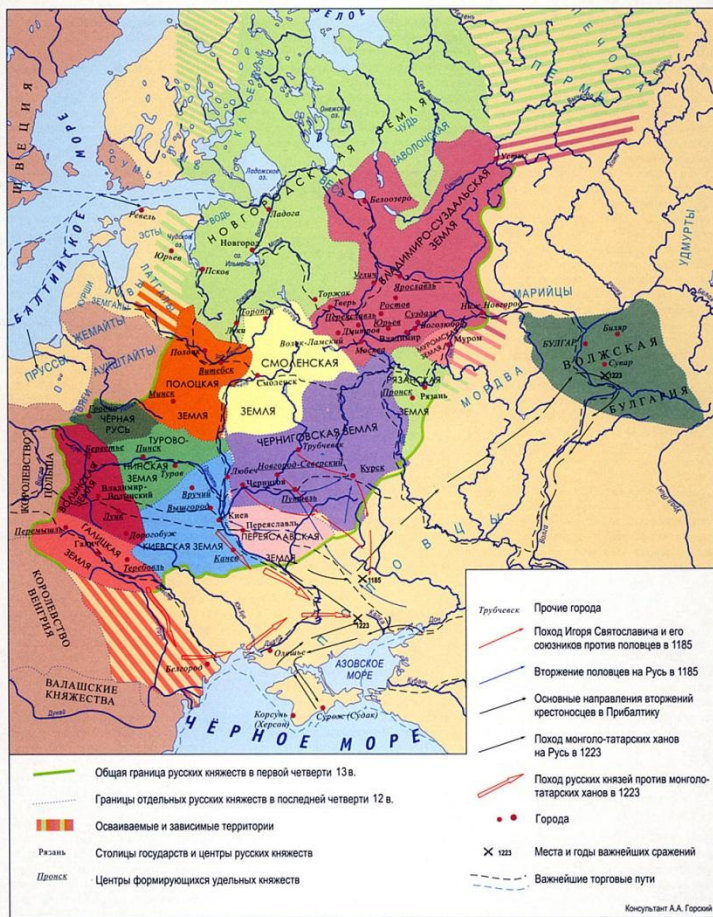


■ Междуречье Оки и Волги – Ярославль, Владимир, Суздаль, Ростов Великий



Русь в XII веке

РАЗДРОБЛЕННОСТЬ РУСИ В 12 — 1-й ЧЕТВЕРТИ 13 в.



[XIII век]

- Формирование центра русских земель с главным городом – Москва (1147г, Юрий Долгорукий)
- Заселение северных и северо-восточных территорий: бассейны рек Северной Двины, Печоры, Камы, выход на побережье Белого моря



XII – XVI века

- Освоение южных и восточных территорий:

Присоединение районов Поволжья, Прикамья, бассейны реки Волги и Урала

Присоединений Казанского и Астраханского ханств

НОРБИТЯ



План Москвы



IX X XI XII XIII XIV XV XVI

XXI





План Москвы



IX X XI XII XIII XIV XV XVI

XXI



НОРБИТОН



План Москвы



IX X XI XII XIII XIV XV XVI XXI

Возвышение Москвы



Россия в XVI веке

РОССИЯ ВО 2-й ПОЛОВИНЕ 16 в.



Россия – многонациональное государство

Россия становится
многонациональным
государством. На ее территории
кроме православных русских
мусульман (татары, башкиры),
удмурты (вотяки), марийцы,
чуваши, мордва и другие

Освоение восточных земель

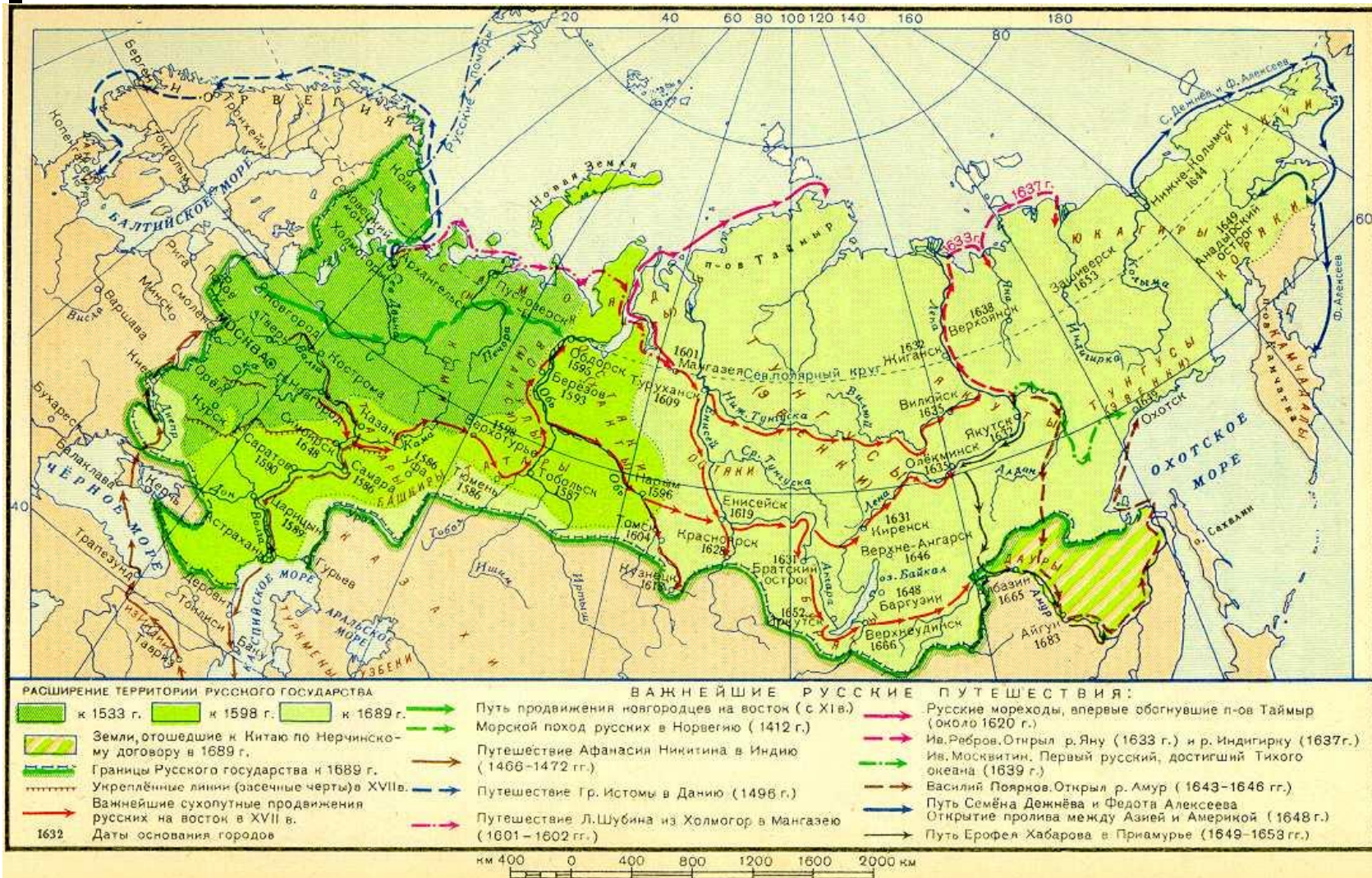
Основные события:

- Поход Ермака в Западную Сибирь (1582г)
- Курбат Иванов – открытие озера Байкал
- Иван Москвитин – выход на побережье Охотского моря Тихого океана (1639г)
- В. Атласов – Поход на Камчатку (1696г)
- С. Дежнев – открытие прохода из Северного ледовитого океана в Тихий

XVII век

- Первая и вторая Камчатские экспедиции под руководством Витуса Беринга: открытие пролива между Азией и Америкой, исследование Камчатки, Командорских островов
- Великая Северная экспедиция: северное и северо-восточное побережье Северного Ледовитого океана
- Арктические экспедиции: Новосибирские острова, Алеутские острова, Аляска

Россия в XVII веке



Освоение южных земель XVII – XIX века

- Присоединение Крыма (Таврия)
- Массовое заселение Новороссии
- Война на Кавказе
- Исследование территории Урала (В.Н. Татищев)

Россия в XVIII-XIX веке



XIX век

- Присоединение Финляндии, Кавказа и Средней Азии
- Окончательное закрепление в Приамурье и Приморье на Дальнем Востоке
- Сельскохозяйственное освоение Сибири – массовый переезд крестьян после отмены крепостного права
- Строительство Транссибирской магистрали

XX век

Освоение всей территории России:

- Строительство новых городов – промышленных центров), дорог
- Освоение природных богатств Западной и Восточной Сибири, Дальнего Востока



