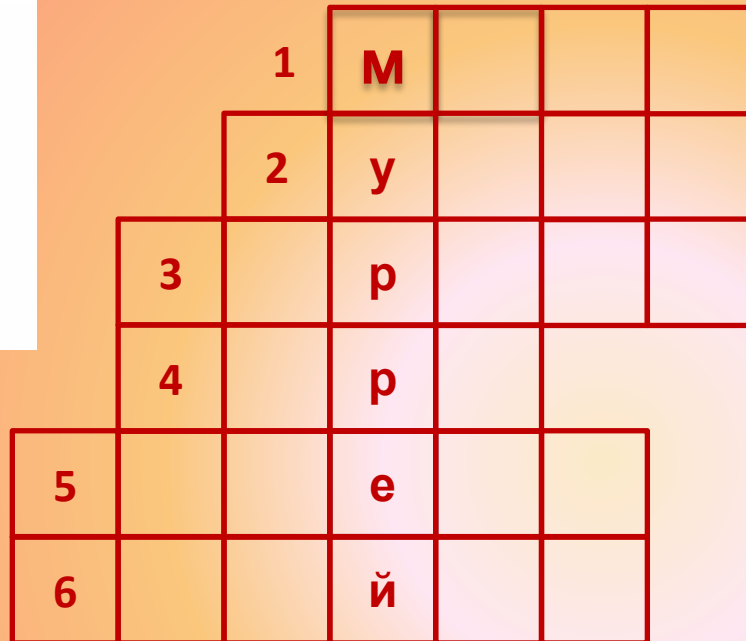


Интерактивный кроссворд

Работу выполнила преподаватель
географии Нахимовского военно-морского
училища г.Санкт –Петербурга Кириченко
Нина Николаевна

Интерактивный кроссворд

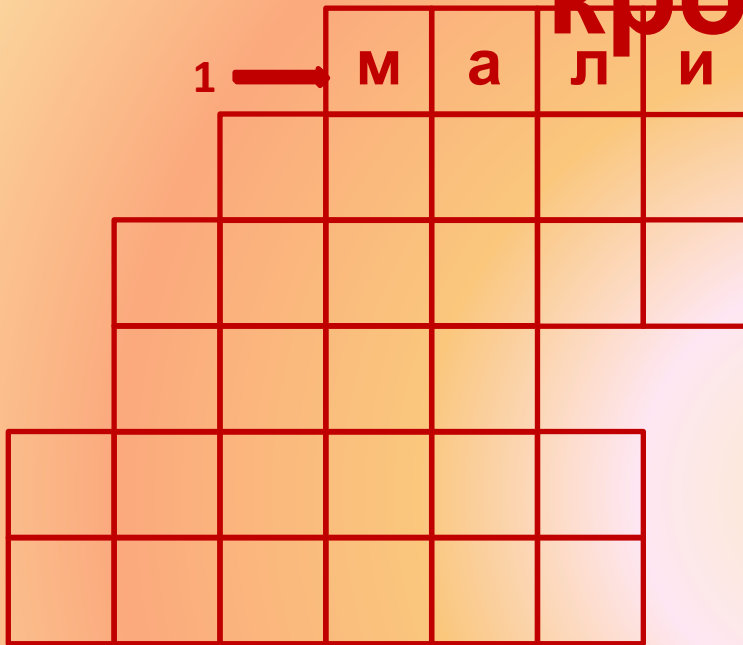


1. Государство в Африке
2. Народы пустыни Сахары
3. Город на севере Австралии
4. Государство в Южной Америке
5. Водопад в Южной Америке
6. Пролив, разделяющий два материка

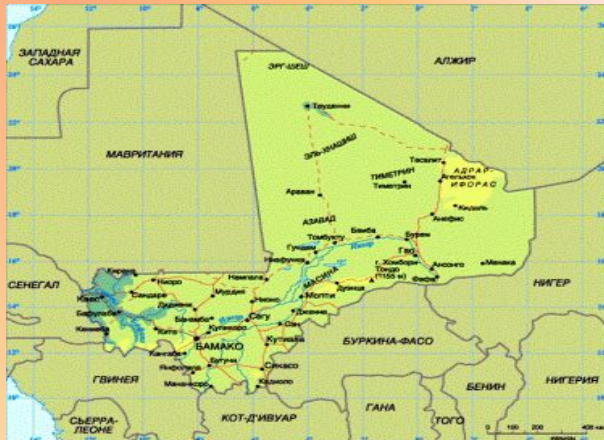


Интерактивный

кресворд



1. Государство в Африке




Интерактивный

крестворд



2. Народы пустыни
Сахары



Интерактивный

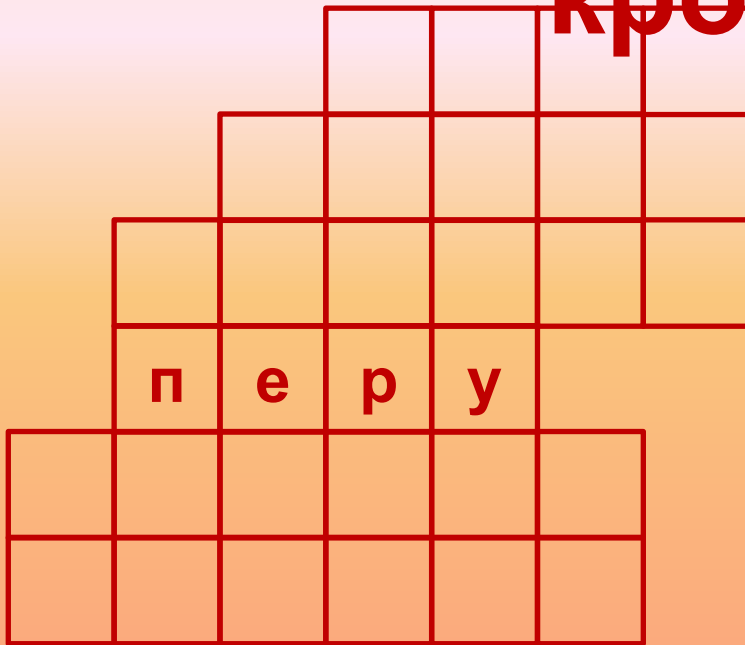
крессворд



3. Город на севере
Австралии



Интерактивный крестворд




4. Государство в
Южной Америке



Интерактивный кресворд



5. Водопад в Южной
Америке

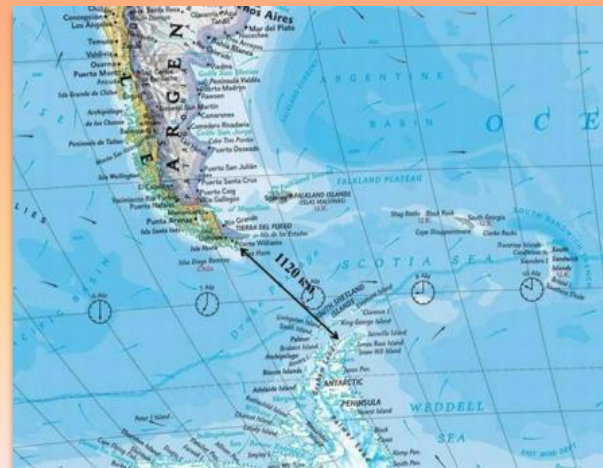



Интерактивный

кресворд



6. Пролив,
разделяющий два
материка



http://dict.allspo.ru/get_photo.php?type=country_flag&id=206 –флаг Мали

http://iformatsiya.ru/stranas_pick/mali.gif -карта Мали

http://www.rv.org.ua/country/pe/map_peru.jpg -карта Перу

<http://www.travelplanet.by/wp-content/uploads/2008/12/travelplanet-peru.gif> -флаг Перу

<http://ministrany.com/images/sahara5.jpg> пустыня Сахара

<http://melkoe-ustroistvo.narod.ru/image/6.jpg> житель пустыни

http://kolyan.net/uploads/posts/2009-11/1259588136_avstr1.png карта Австралии

<http://www.beefly.com.ua/UserFiles/Image/darvin.jpg> город Дарвин

http://www.utstravel.ru/img/venesuela_1.JPG водопад Анхель

<http://maxalvarez.files.wordpress.com/2009/10/picture22.jpg?w=720&h=592> –водопад Анхель

http://planetashkol.ru/upload/content/pics/articles/vokrug_sveta/650x486_1120km.jpg
пролив Дрейка

http://www.scantours.net/_images/data/drake_passage_1.jpg пролив Дрейка