

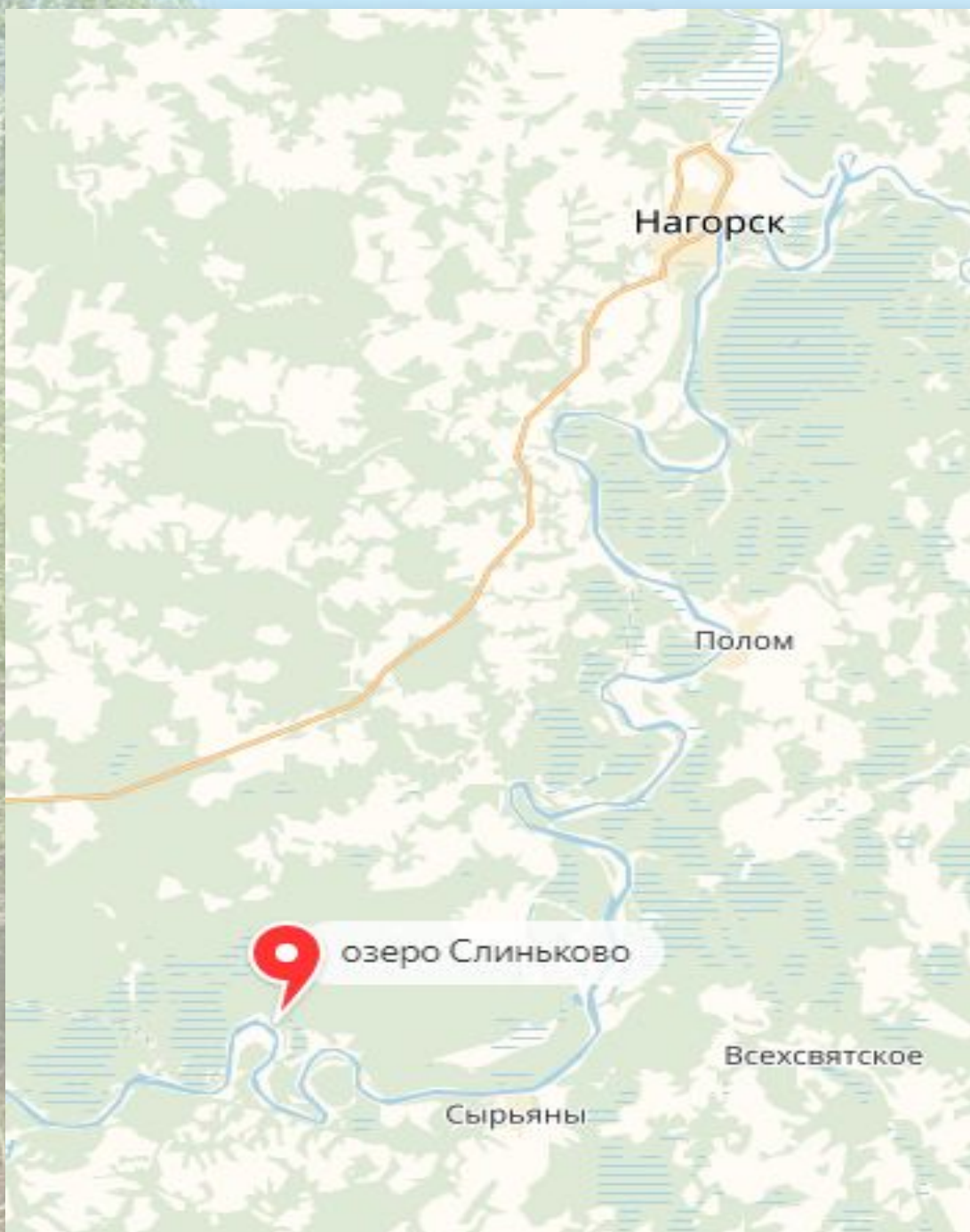


от пгт Нагорска до озера Слинькова

15 день

Презентацию подготовила: Лидия Зверева

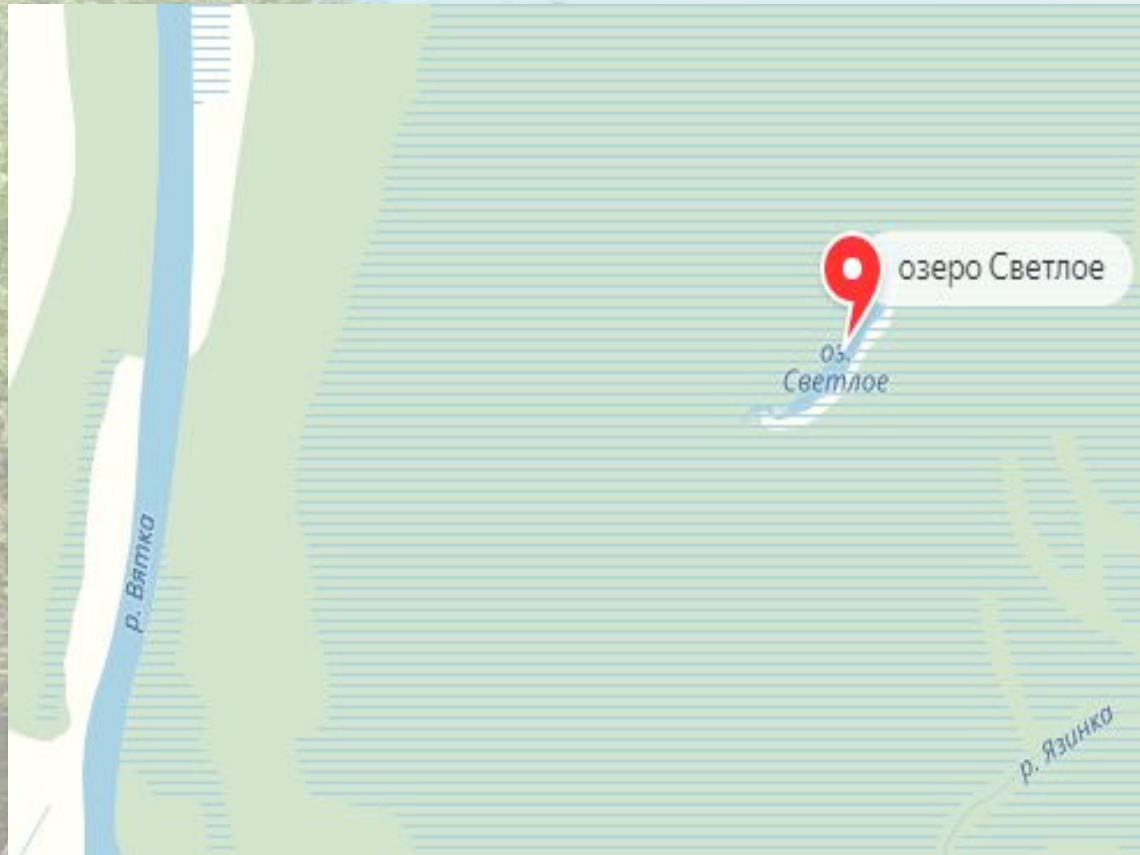
**75 км
по течению
Вятки:
справа –
Нагорский,
слева –
Белохолуницкий
районы**

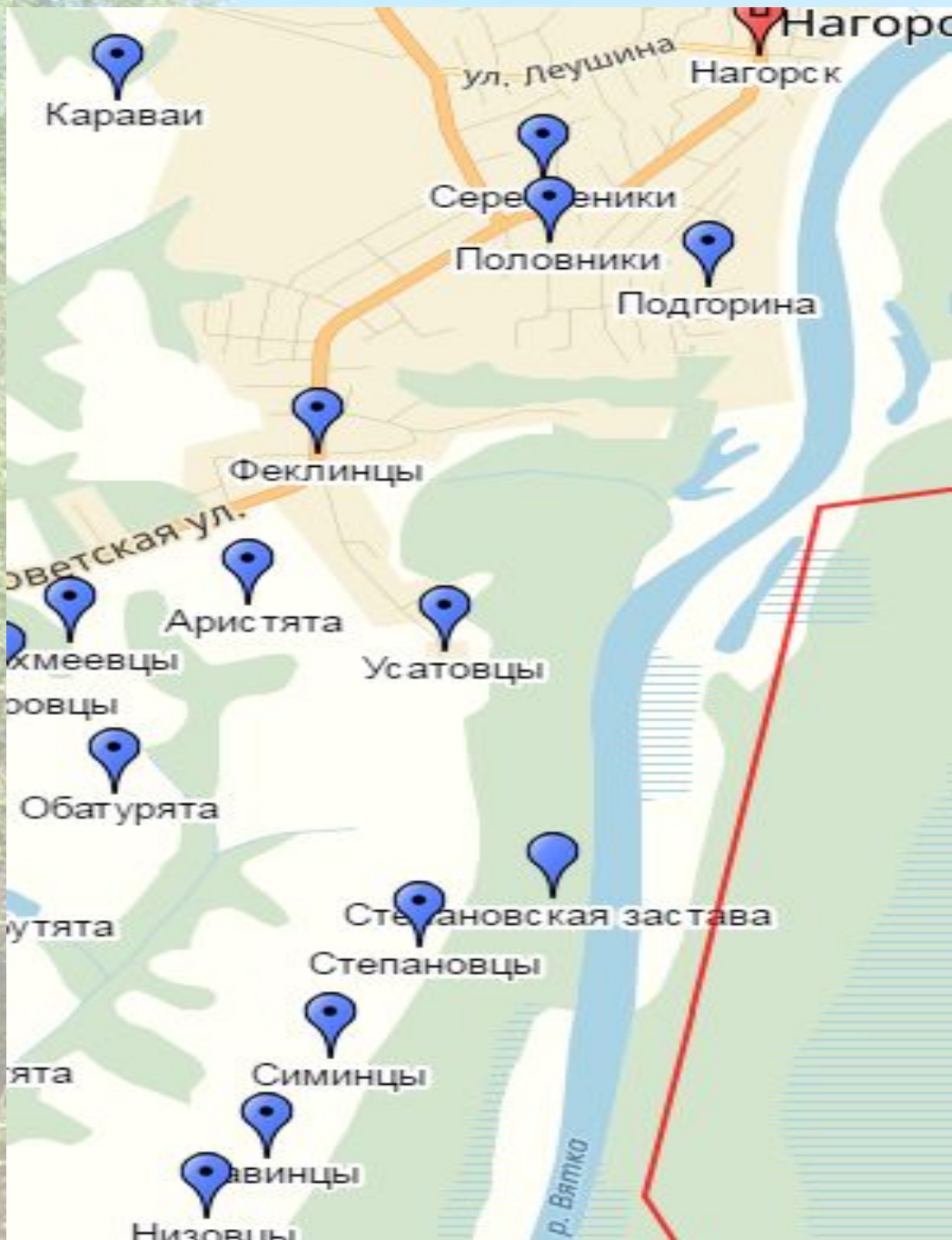


- **921 км: река Кобра (пр), пгт Нагорск**



Озеро Светлое Белохолуницкий район, Кировская область, Россия





- **Исчезнувшие деревни:**
- **Аристыята**
- **Усатовцы**
- **Обатурята**
- **Степановская застава**
- **Степановцы**
- **Симинцы**
- **Савинцы**
- **Низовцы**
- **(Нагорский район)**

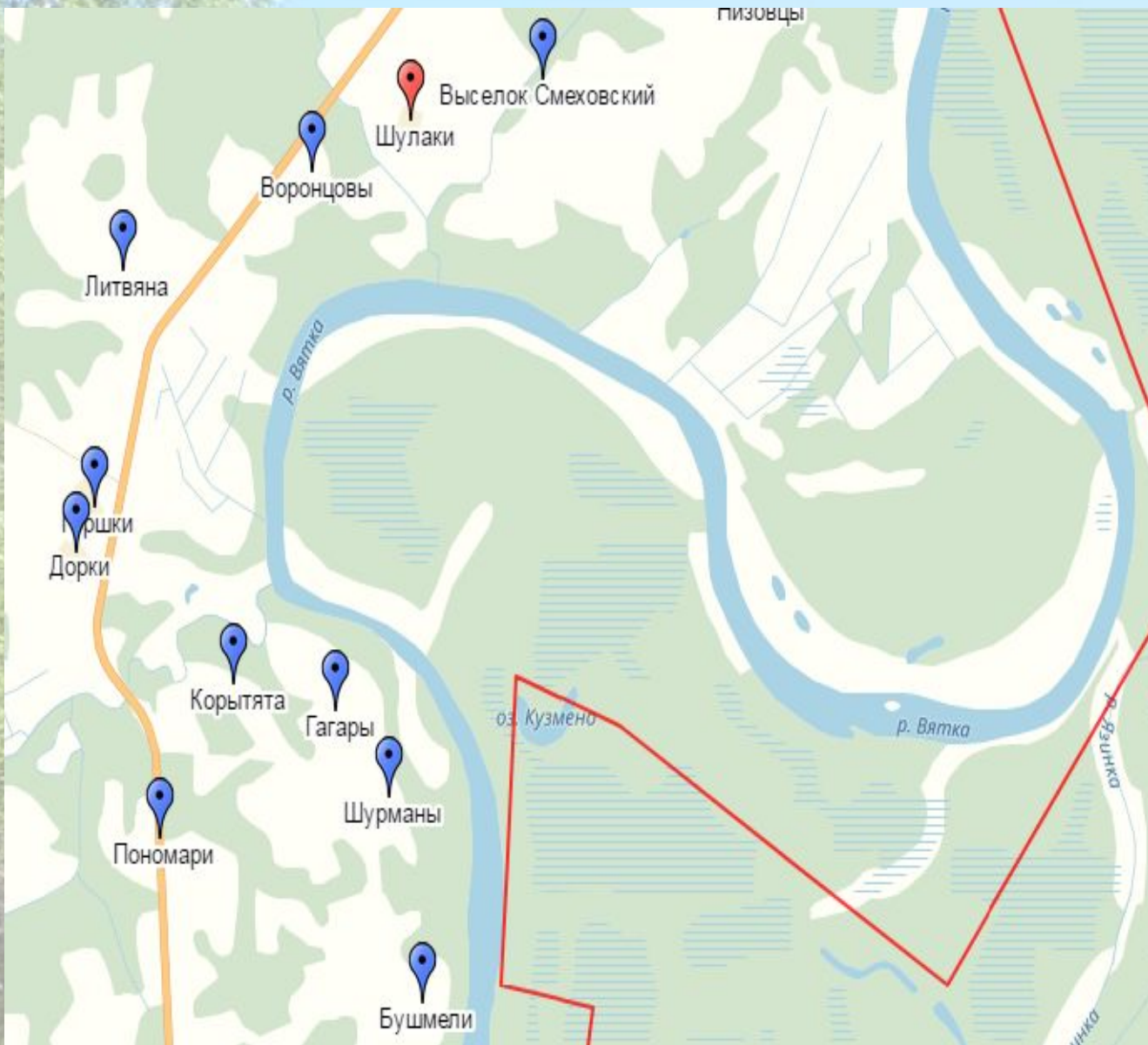


- **901 км: река Осиновка**

Шулаки (Ивановская)

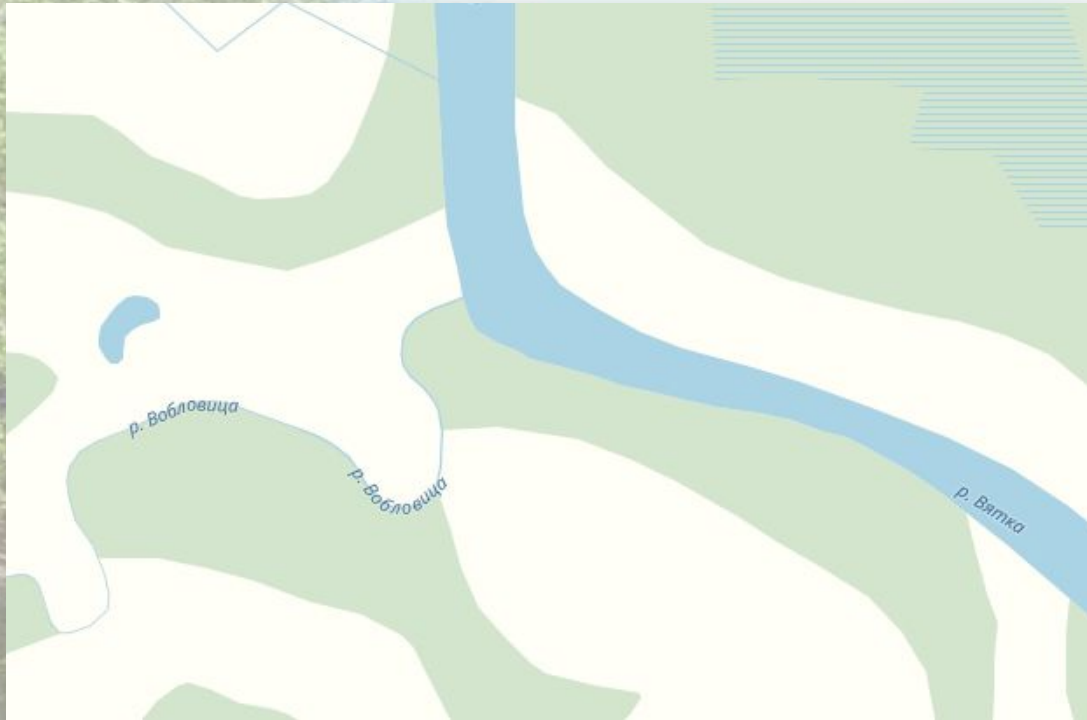
1926 г – 63 чел, 2010 г – 1 чел.





- Исчезнувшие деревни:
- Выселок Смеховский
- Воронцовы
- Литвяна
- Горшки
- Дорки
- Корытята
- Гагары
- Шурманы
- Пономари
- Бушмели
- (Нагорский район)

- **899 км: река Вобловица (пр)**

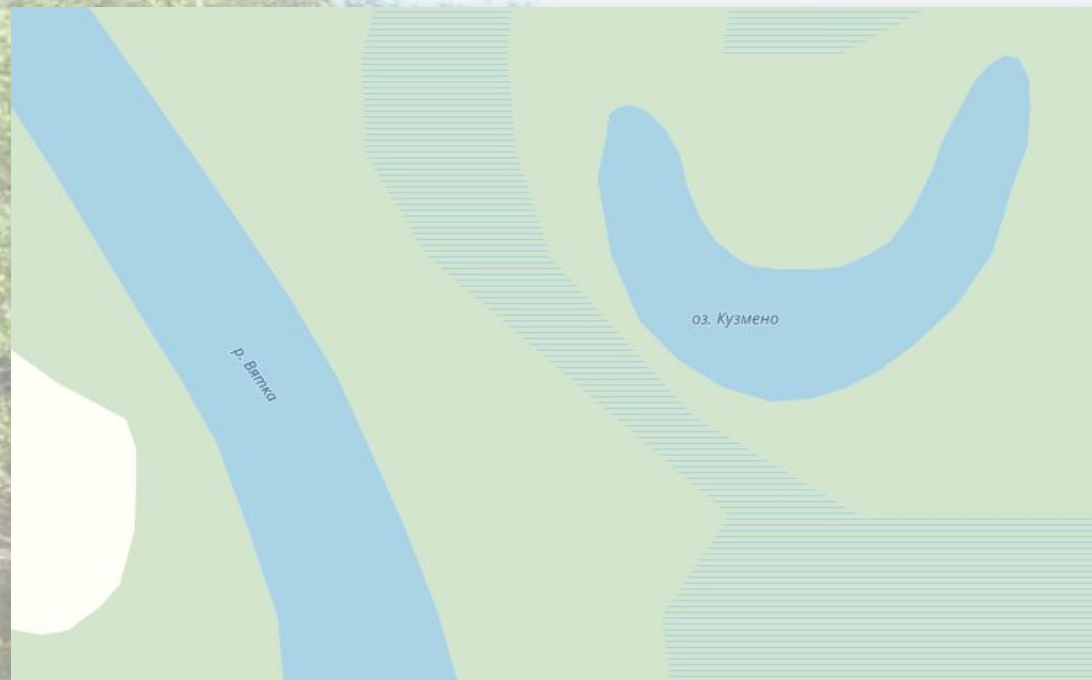


- **Длина реки составляет 43 км, площадь водосборного бассейна 365 км².**
- **Исток реки в болотах в 10 км к северо-западу от села Николаево (Чеглаковское сельское поселение) и в 25 км к северо-западу от посёлка Нагорск. Река течёт на юг и юго-восток. Почти всё течение проходит по ненаселённому лесу, в нижнем течении неподалёку от реки находятся деревни Москвята и Кошулино (Чеглаковское сельское поселение). Впадает в Вятку в 8 км к юго-западу от Нагорска.**

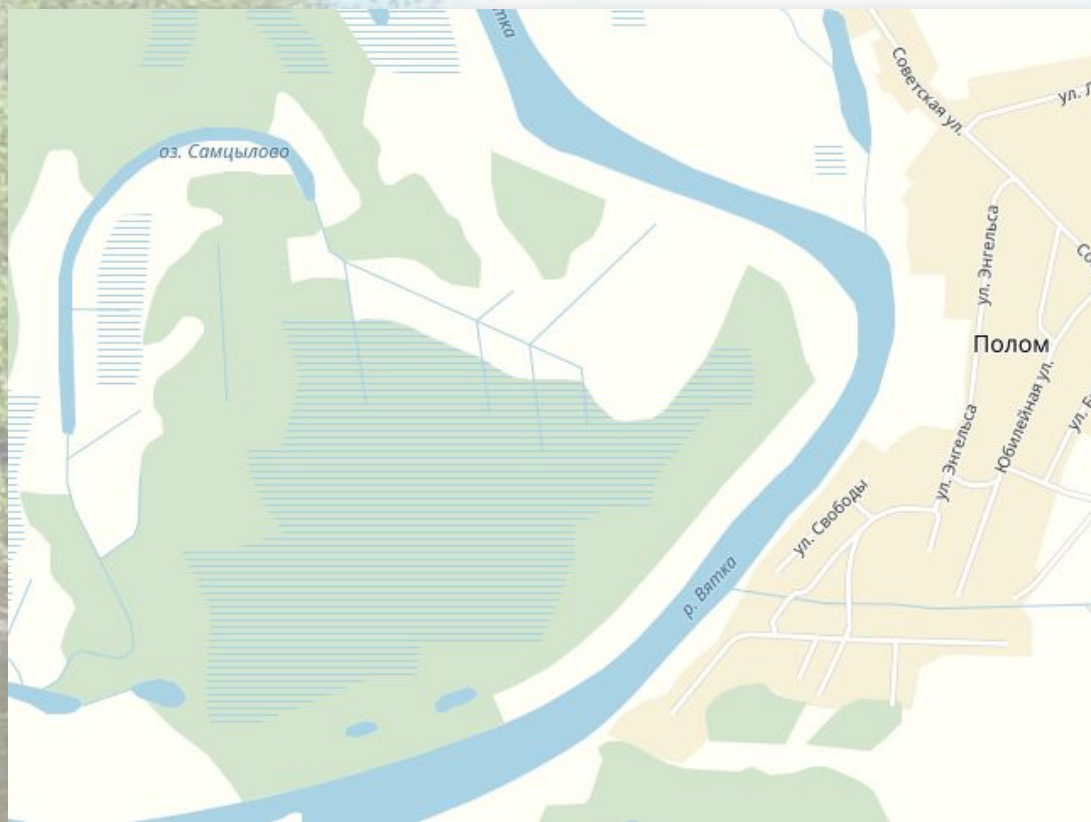
- Полуденная — река в России, протекает в Нагорском районе Кировской области. Устье реки находится в 25 км по правому берегу реки Вобловица. Длина реки составляет 14 км.
- Исток реки находится севернее деревни Микшата (Чеглаковское сельское поселение) и в 24 км к юго-западу от посёлка Нагорск. Река течёт на северо-восток по ненаселённому лесному массиву. Впадает в Вобловицу в 15 км к западу от посёлка Нагорск.

- Притоки (км от устья)
 - • река Каменка (пр)
 - • 5,1 км: река Лочег (пр)
 - • 25 км: река Полуденная (пр)
 - • река Рыбная (пр)
 - • 35 км: река Быстрец (пр)
 - • река Каменка (лв)
 - • река Повечерняя (пр)

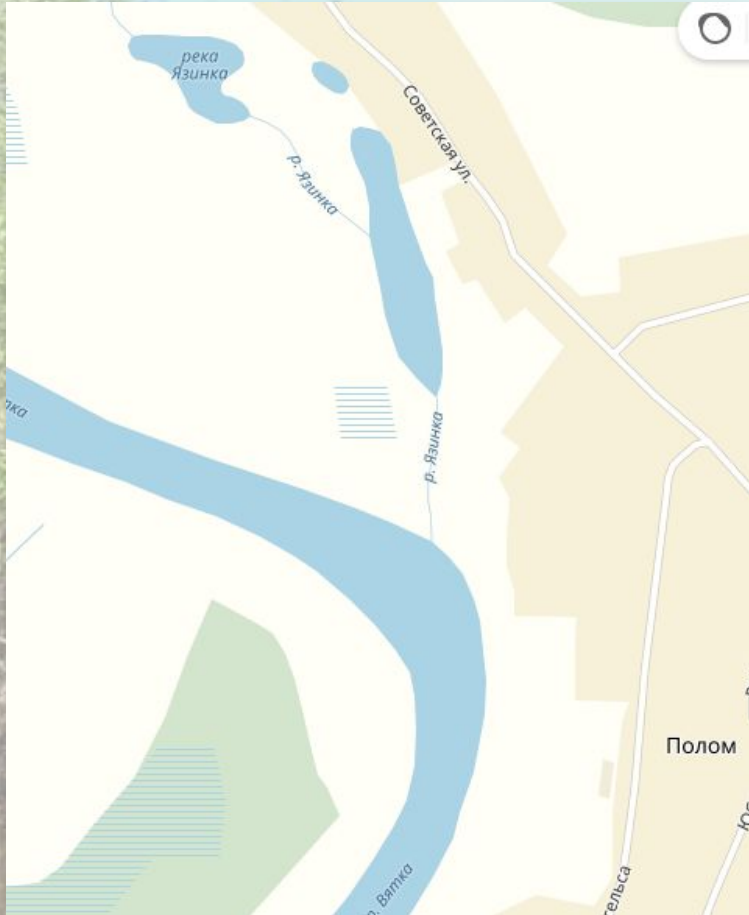
Оз Кузмено (лв), оз Глухое (лв)



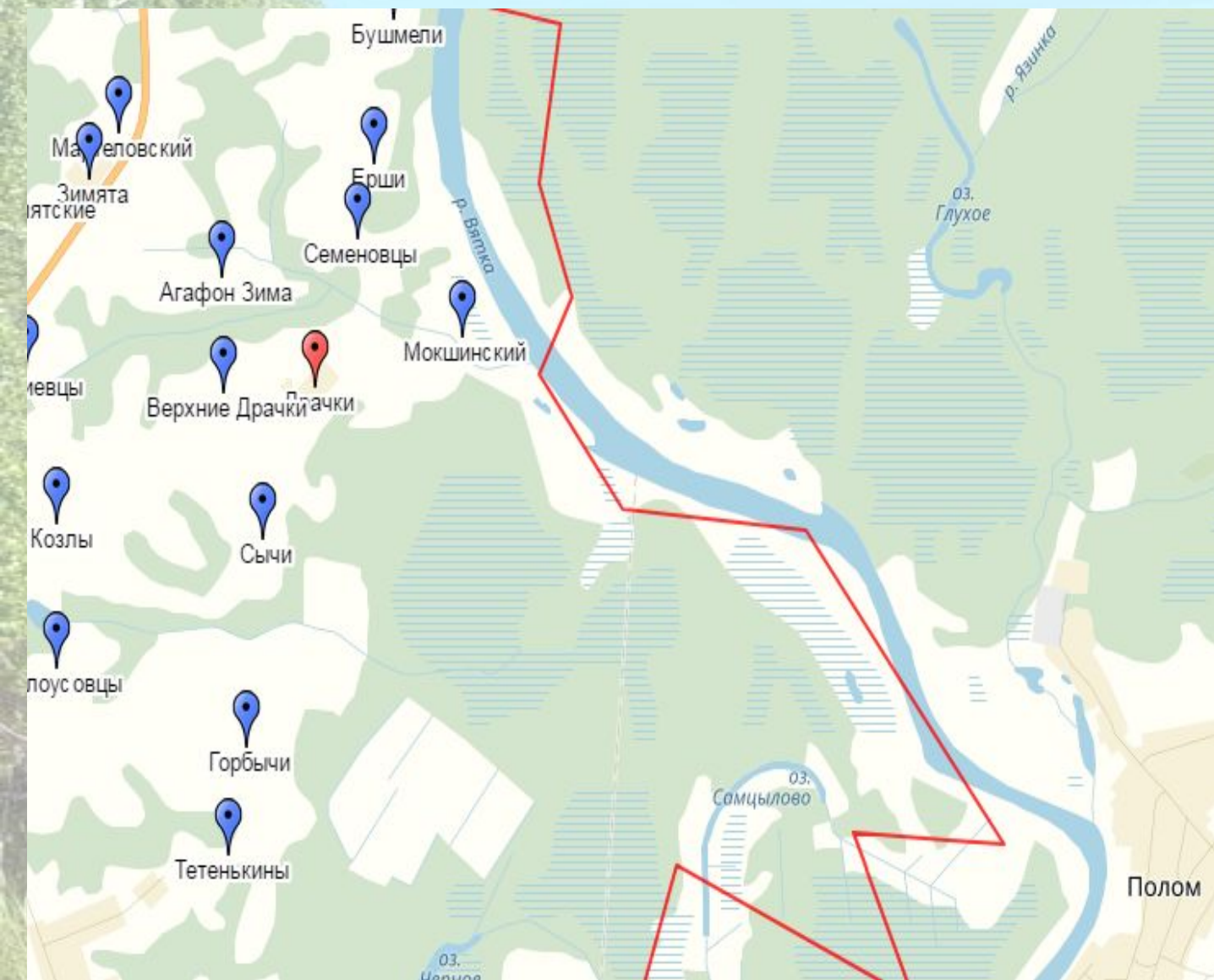
Оз Самцылово (пр)



- **890 км: река Язинка (лв)**


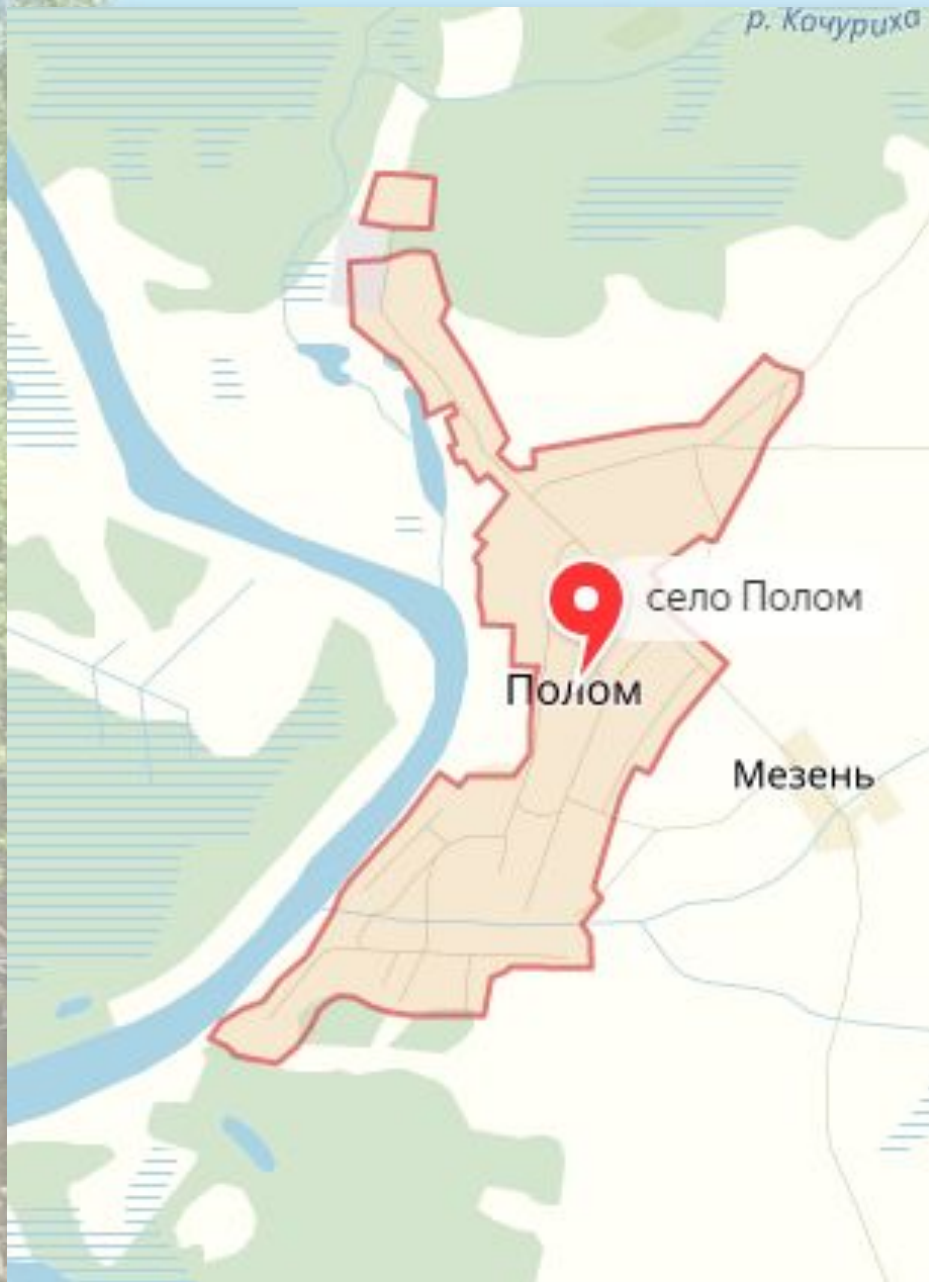


- **Длина реки составляет 17 км.**
- **Река берёт начало в обширных болотах на левом берегу Вятки напротив посёлка Нагорск. Река течёт на юго-запад, затем на юг. Всё течение проходит по заболоченному лесу. В среднем течении протекает озеро Глухое. Приток — Кочуриха (левый). Впадает в Вятку в селе Полом (центр Поломского сельского поселения).**




- **Исчезнувшие деревни:**
- **Ерши**
- **Семеновцы**
- **Агафон Зима**
- **Верхние драчки**
- **Козлы**
- **Сычи**
- **Горбычи**
- **Тетенькины**
- **Драчки (2010 г – 0 жителей)**
- **Нагорский район**

Полом (Вобловица, Спасский Полом, Спасо-Вобловицкое)





- **1859-1873 гг.**
- **Дворов-33, жителей-244.**
- **1891 год**
- **Дворов-39, жителей-218.**
- **1926 г.**
- **Дворов-122, жителей-463.**
- **2010 год.**
- **Всё население-690**

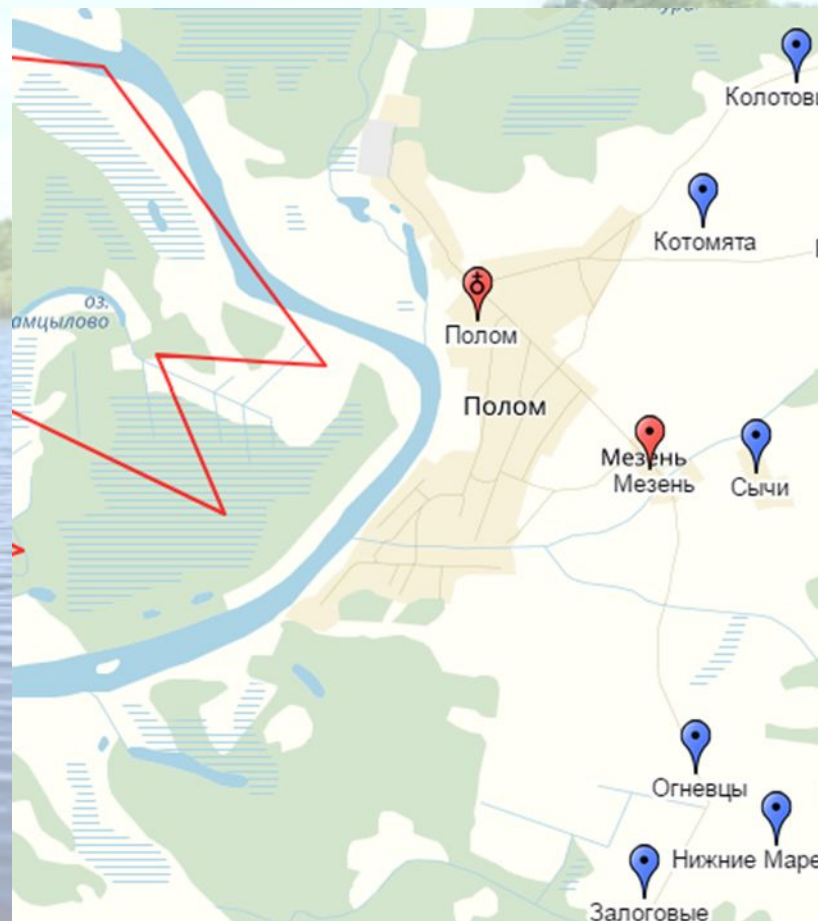


Разрушенная церковь в п. Полом

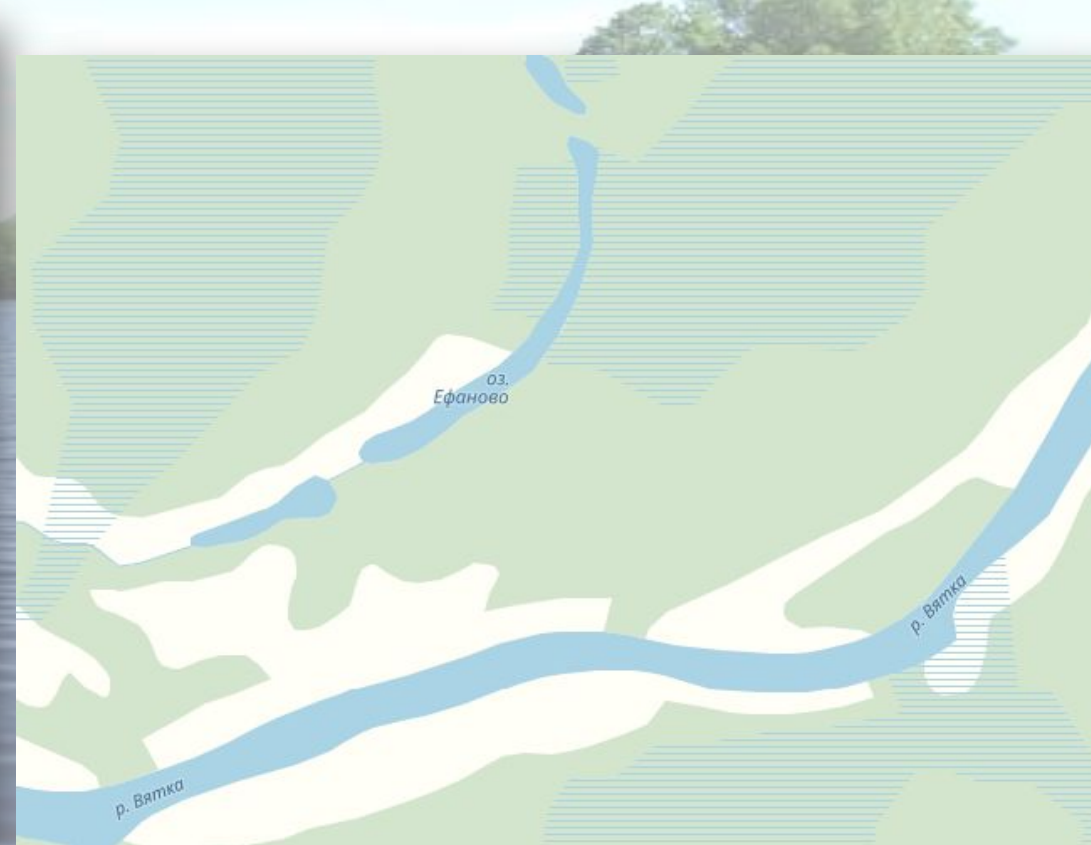
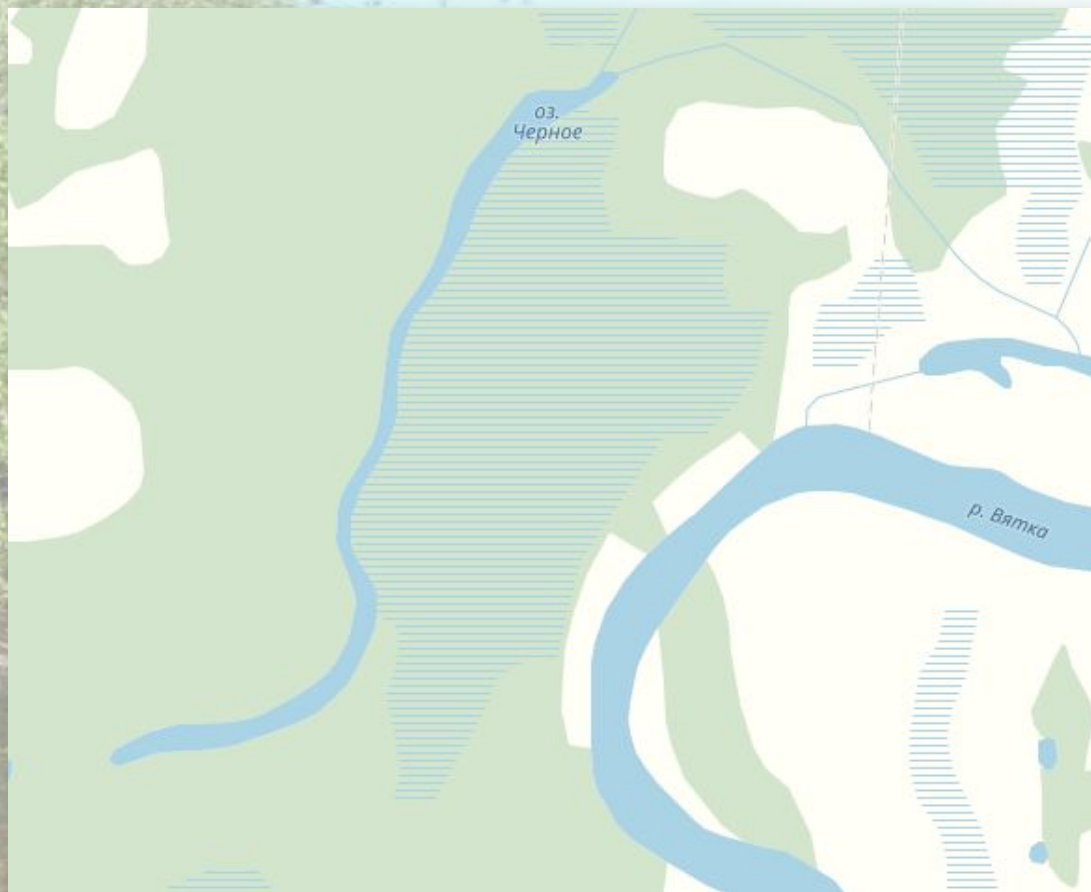


Исчезнувшие деревни:

- Колотовцево
- Котомята
- Сычи
- Огневцы
- Нижние Маренинцы
- Залоговые
- Белохолуницкий район
- Мезень:
- 2010 г -28 человек.

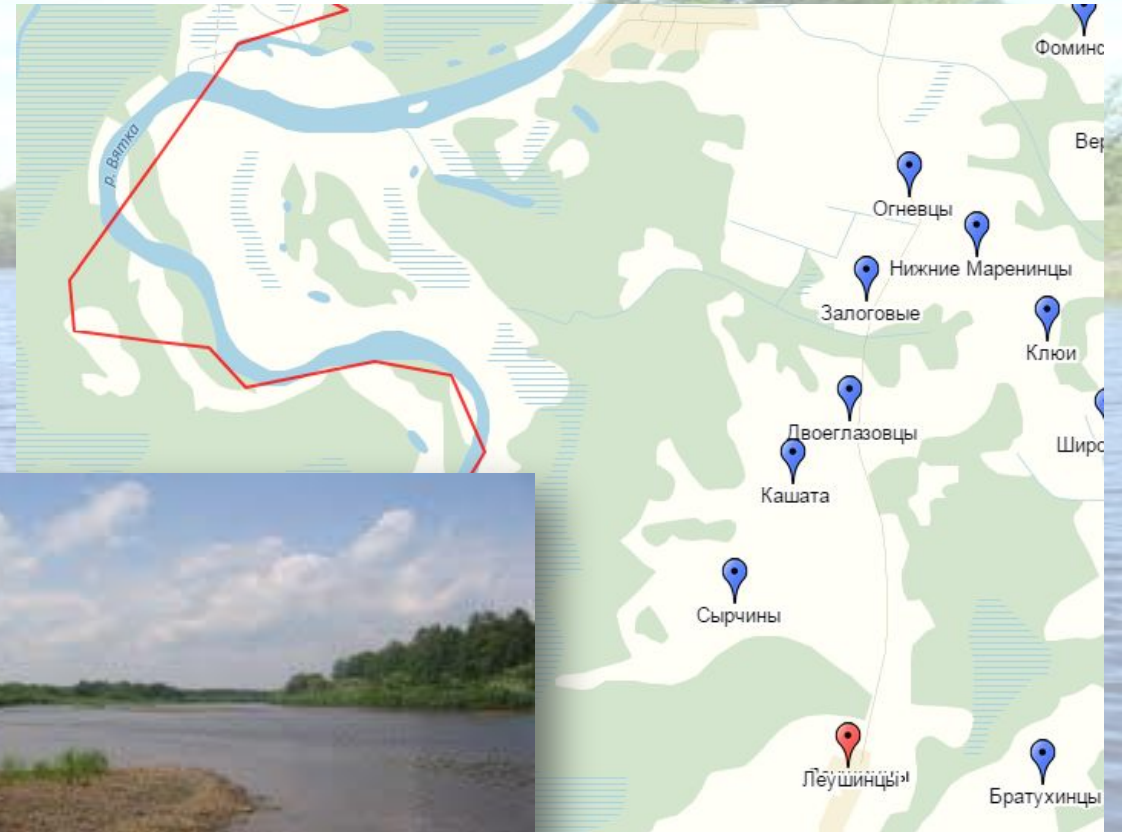


Оз Черное (пр), Оз Ефаново (пр)

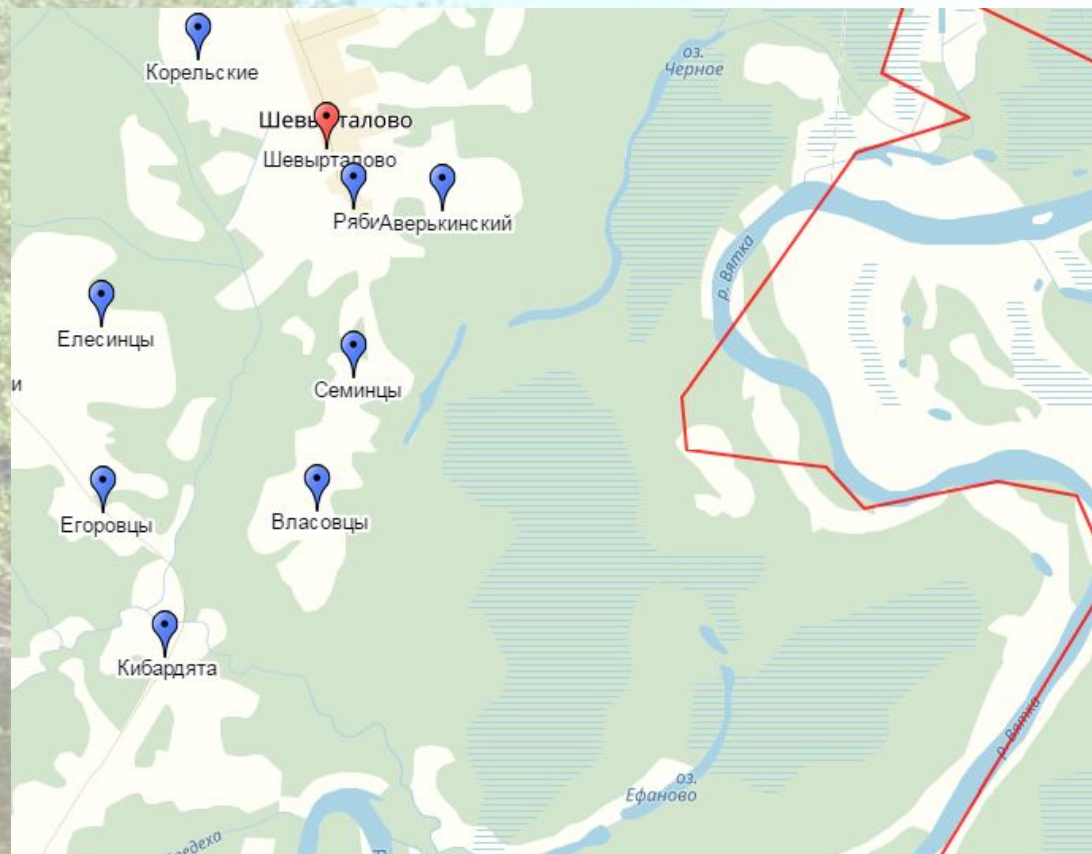


Исчезнувшие деревни:

- Клюи
- Двоеглазовцы
- Кашата
- Сырчины
- Братухинцы
- Белохолуницкий райо
- Леушинцы:
- 2010 г – 61 чел

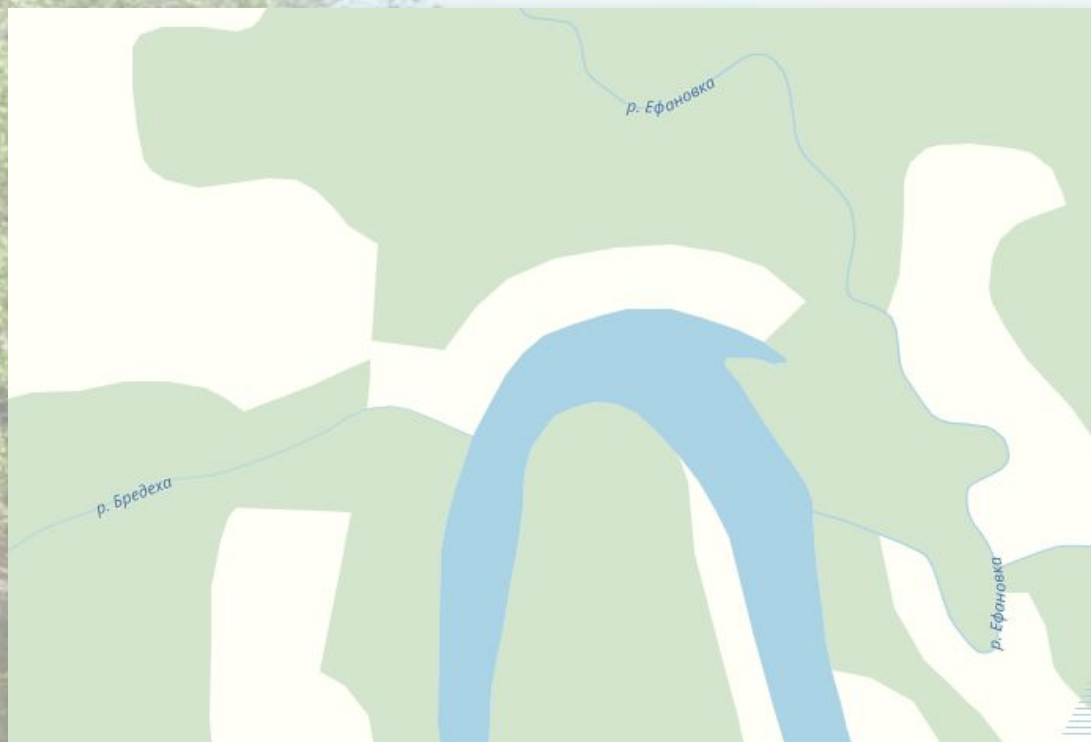


Исчезнувшие деревни (Нагорский район)



- Корельские
- Ряби
- Аверькинский
- Елесинцы
- Семинцы
- Власовцы
- Егоровцы
- Кибардята
- Шевырталово:
- 2010 г – 294 чел

- **875 км: река Ефановка (пр)**



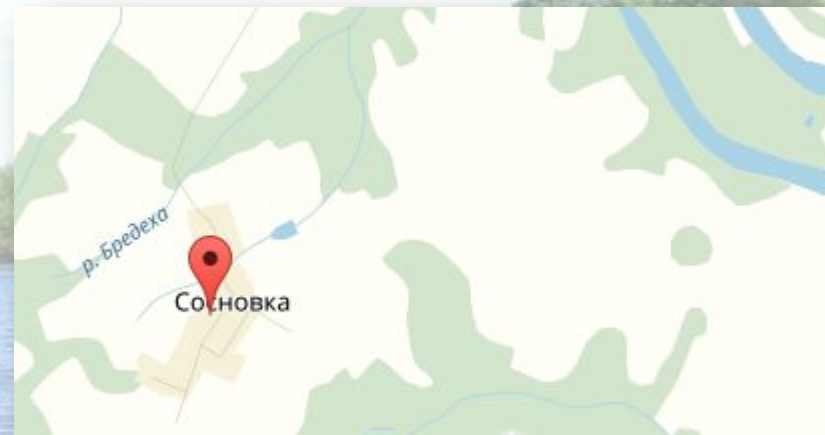
- **Длина реки составляет 21 км.**
- **Исток реки находится в лесу северо-западнее села Заево и в 22 км к юго-западу от посёлка Нагорск. Река течёт на восток, затем на юго-восток. Населённых пунктов на берегах нет. Притоки — Мосовица, Сосновка, Ольховка (все правые). Впадает в Вятку в 8 км к юго-западу от села Полом.**

Река Бредеха (пр), Д, Сосновка (пр)



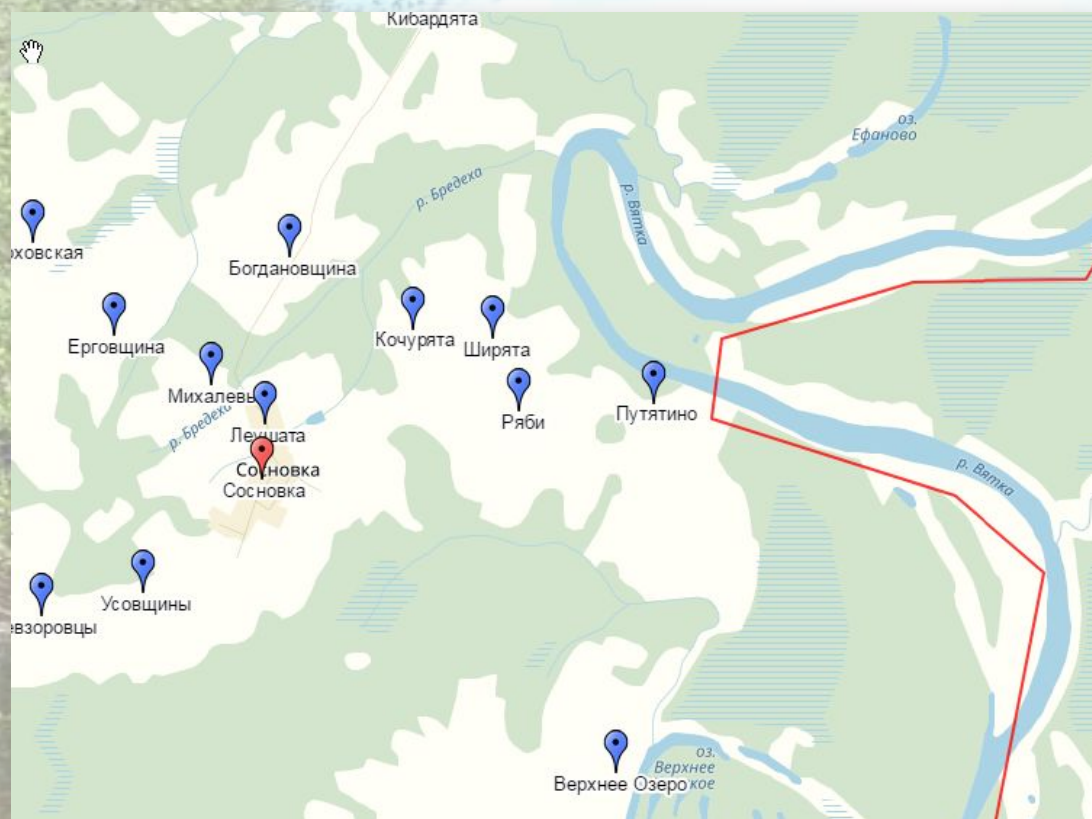
- Сосновка (Кошлячье, Гнусовский)
- Постановлением Кировского облисполкома 1940 года 26 апреля
- в Полномском районе переименованы :
- Кошлячевский с/с - в Сосновский, д. Кошлячье - в д. Сосновка.
- 1859-1873 гг.
- Дворов-7, жителей-80.
- 1891 год.
- Дворов-9, жителей-62
- 1926 г.
- Дворов-16, жителей-94
- 2010 год.
- жителей-49

Деревня Сосновка



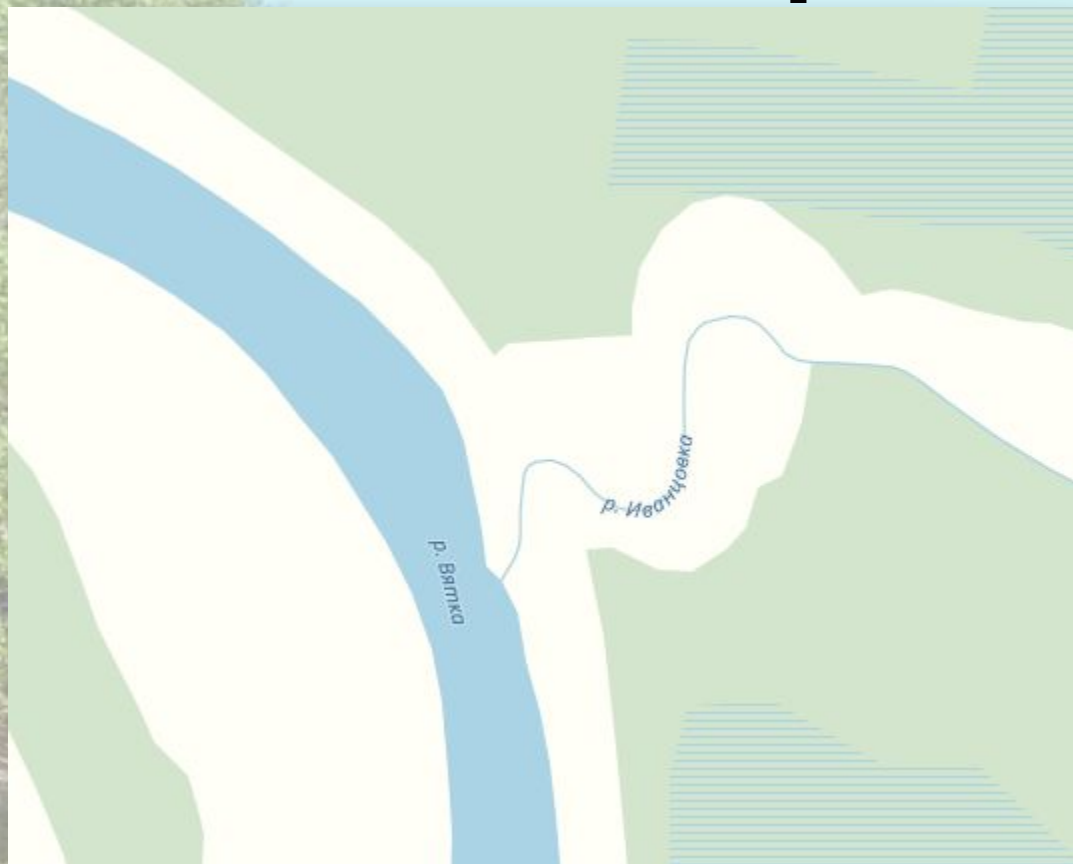
• 2010 год – 49 жителей

Исчезнувшие деревни (Нагорский район)



- Богдановщина
- Кочурята
- Ширята
- Ергоовщина
- Михалевы
- Путятино
- Невзоровцы
- Усовщины
- Верхнее Озеро

- **869 км: река Иванцовка (лв)**



- Длина реки составляет 48 км.
- Исток реки в лесах в 24 км к северо-востоку от города Белая Холуница. Рядом с истоком Иванцовки находится исток реки Малый Кереч (бассейн Чёрной Холуницы). Река течёт на северо-запад, затем на запад, русло сильно извилистое. В среднем течении на правом берегу реки село Иванцево (Поломское сельское поселение), в селе на реке плотина и запруда. Ниже по течению на правом берегу деревни Иванцевская и Леушинцы. Впадает в Вятку в 8 км к юго-западу от села Полом.



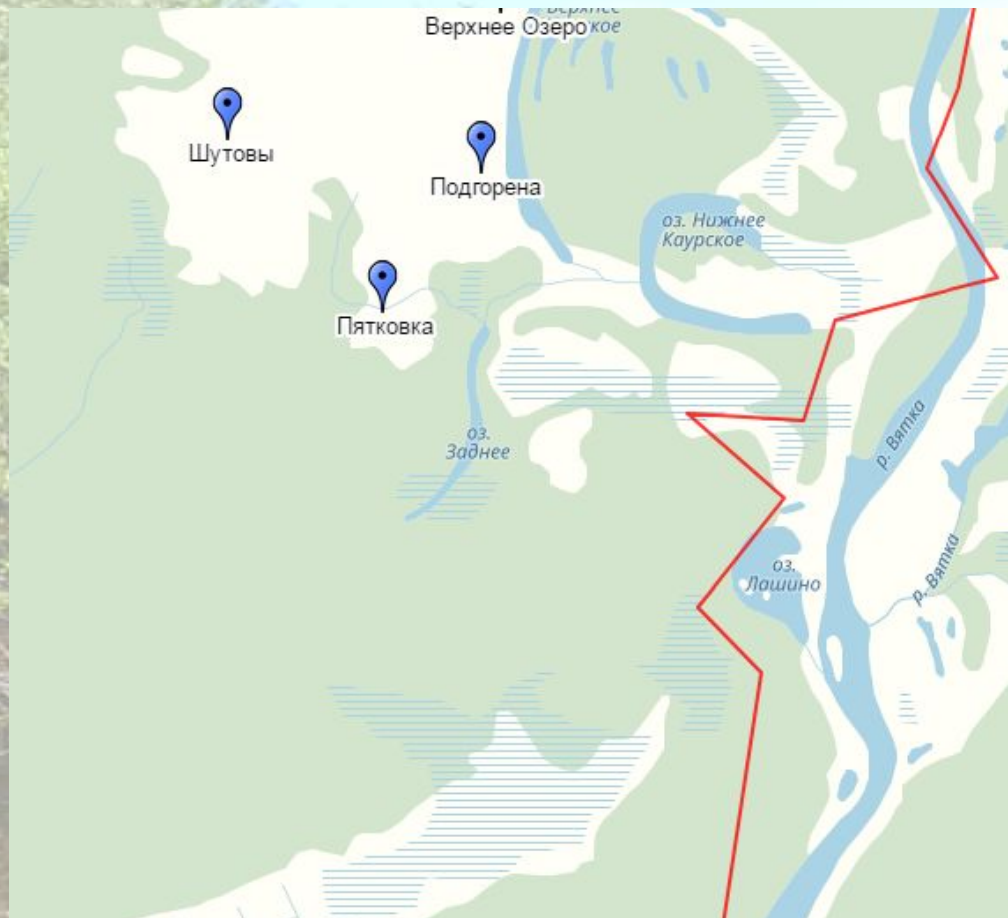
- Пужавка : Длина реки составляет 11 км. Притоки — Смолиха (левый), Винокура (правый).
- Сольпа: Длина реки составляет 11 км. Приток — Лобанивка (левый).
- Кезва: Длина реки составляет 10 км.

- Притоки (км от устья)
 - • река Гарюша (лв)
 - • ручей Оловянный (пр)
 - • 18 км: река Пужавка (пр)
 - • 28 км: река Сольпа (лв)
 - • река Чумовка (пр)
 - • 35 км: река Кезва (лв)
 - • река Дизьмовка (пр)

Оз. Нижнее Каурское (пр), оз. Верхнее Каурское (пр), оз Заднее (пр)



Исчезнувшие деревни (Нагорский район)

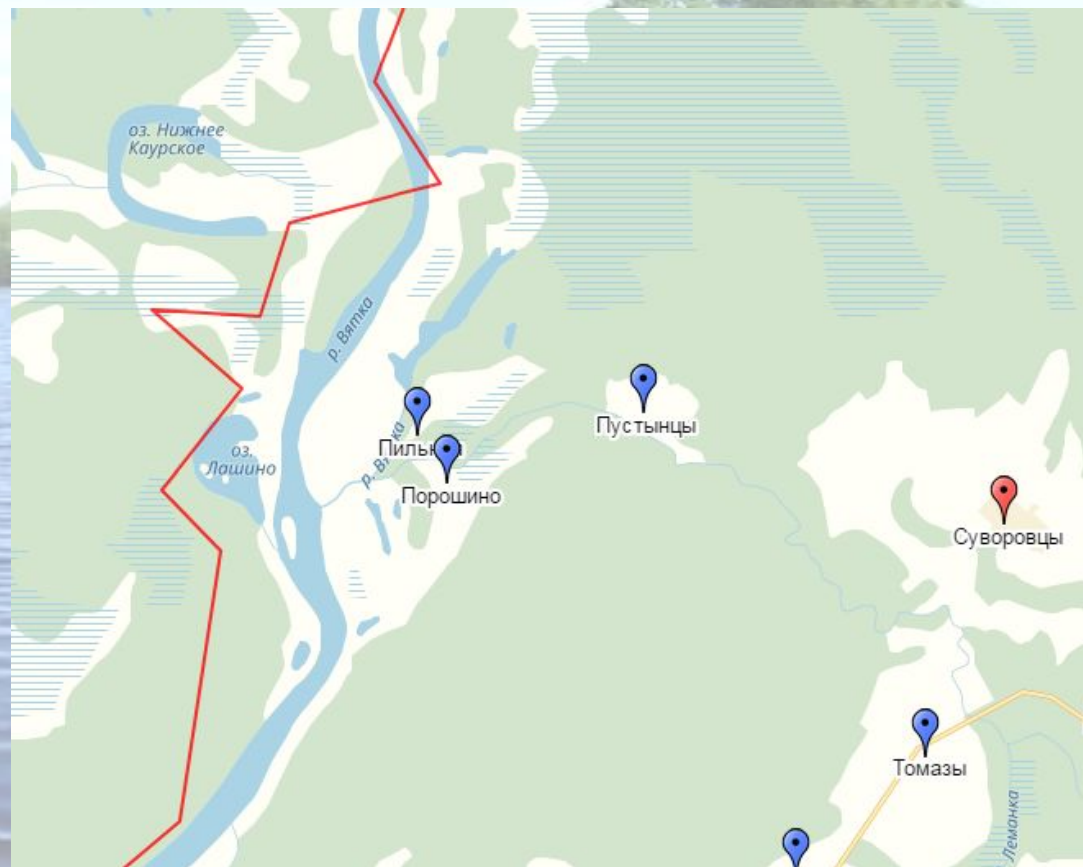


- Шутовы
- Подгорена
- Пятковка



Исчезнувшие деревни (Белохолуницкий район)


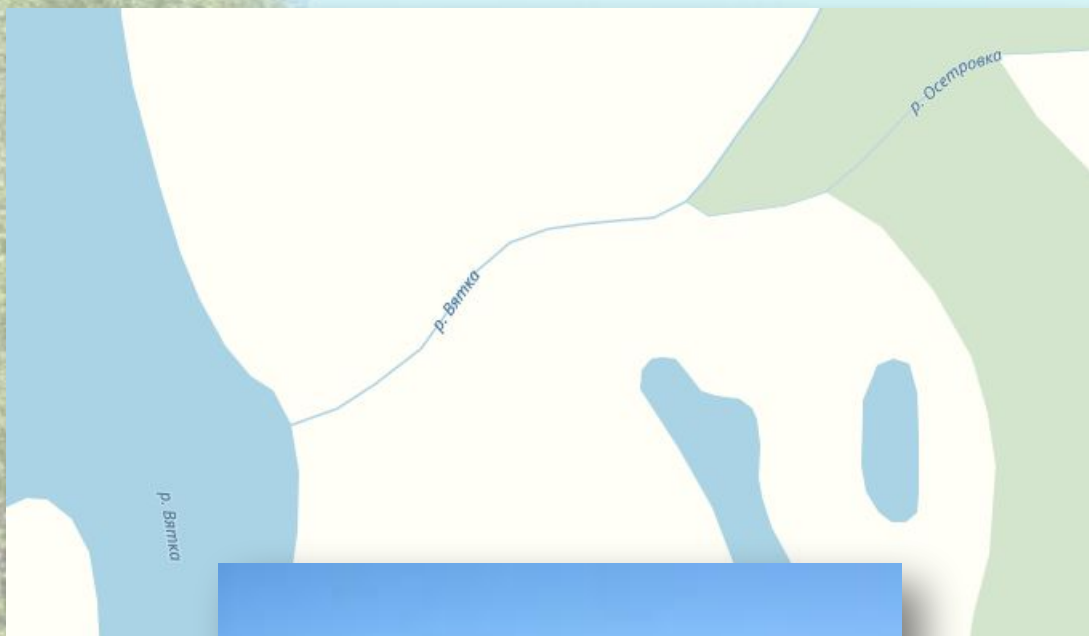
- Порошинцы
- Пустынцы
- Ожмег
- Потопа
- Томазы
- Суворовцы: 2010 год - 0 чел.



Оз. Лашино (пр)

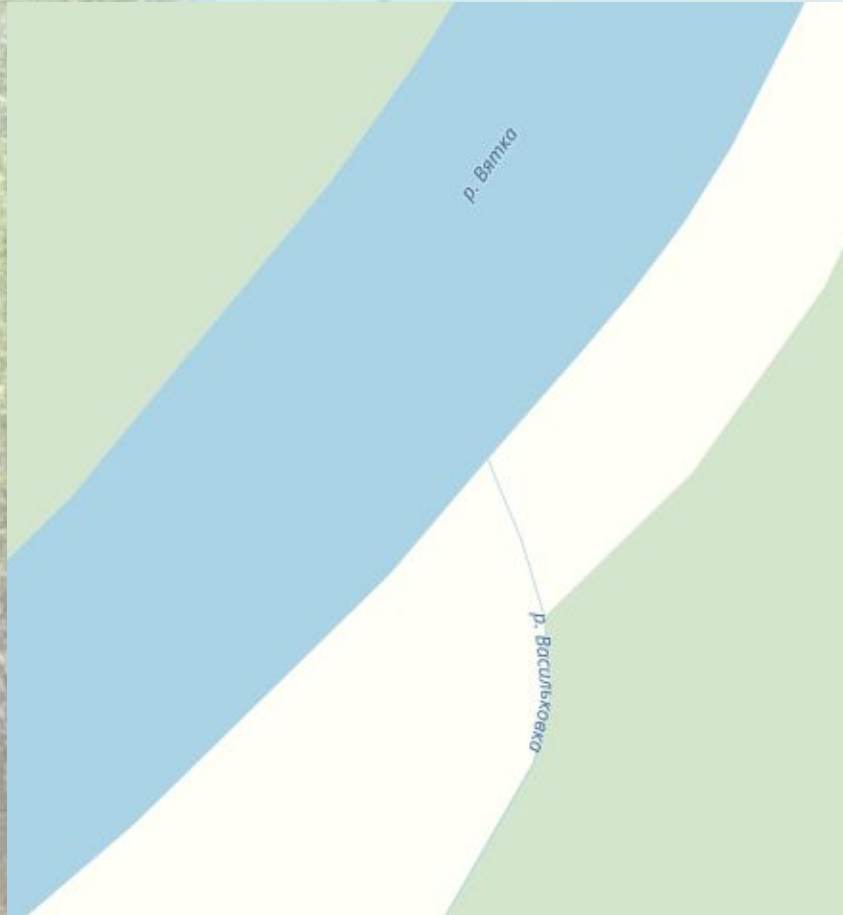


• 864 км: река Осётровка (лв)



- Длина реки составляет 27 км, площадь водосборного бассейна 164 км². В 5,9 км от устья принимает слева реку Леманка.
- Исток реки в 9 км к северу от города Белая Холуница. Река течёт на север, затем на северо-запад. В нижнем течении на правом берегу крупное село Всехсвятское (центр Всехсвятского сельского поселения) и нежилая деревня Суворовцы. В селе Всехсвятское на реке плотина и запруда. Притоки — Леманка (левый), Бекрякуша (правый). Впадает в боковую старицу Вятки пятью километрами выше села Сырьяны. Ширина реки у устья 7 метров.

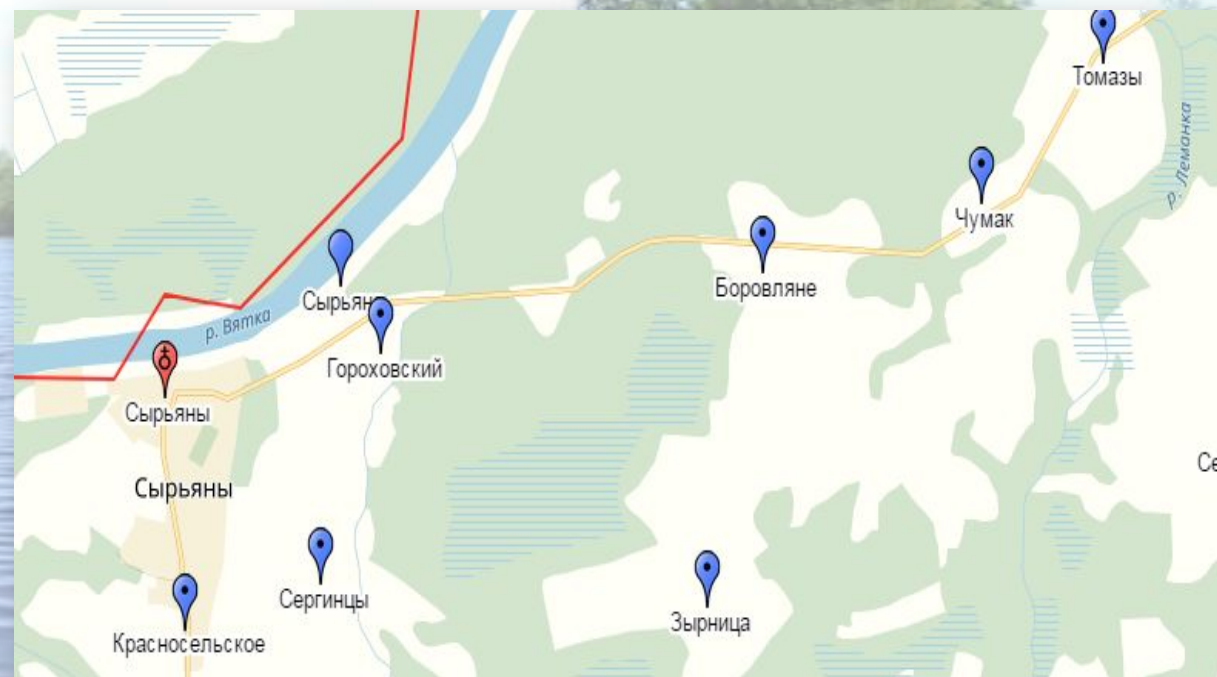
- **862 км: река Васильковка (лв)**



- **Длина реки составляет 10 км.**
- **Исток реки в урочище Буровцы в 3 км к северо-востоку от деревни Стариковцы (Прокопьевское сельское поселение) и в 18 км к северо-западу от города Белая Холуница. Река течёт на север. Перед устьем протекает километром восточнее крупного села Сырьяны (Всехсвятское сельское поселение), впадает в Вятку чуть выше него.**

Исчезнувшие деревни (Белохолуницкий район)

- Чумак
- Боровляне
- Гороховский
- Зырница
- Сырьяна
- Серпинцы
- Красносельское



Д. Сырьяны (лв)





- Село Сырьяны является одним из старинных сел Белохолуницкого района. В давние времена здесь проживали удмурты.
- «В 1556 г. два торговых человека из г. Слободского – Ивашка Бакулев да Федька Филиппов, скупавшие у них мёд и с большим барышом сбывавшие его в городах, - уговорили 17 семей сырьян (одного из родовых племён удмуртской национальности) принять христианскую веру и организовать слободку (в царской России слободка – это большое село с некрепостным населением).



- В том же году в рождественский пост два удмурта - Ожмека Чёрной и Зубар Лупп - с Бакулевым и Филипповым с хлыновским обозом уехали в Москву и 25 февраля 1557 г. получили там царскую грамоту на основание села, а также на льготы от податей и налогов на три года. Привезли они и благословенную грамоту на постройку деревянной церкви во имя Николы Чудотворца. Царь Иван Грозный пожаловал на ее строительство и обзаведение из казны деньги, а также церковные книги, ризы, серебряные сосуды и два копокопа.



- **Первый деревянный Никольский храм построили там, где жили основатели села - у речки Васильковка» . Это место находилось приблизительно в 2 км. от с. Сырьяны. Старожилы села рассказывают, что здесь когда-то находилась часовня, об этом свидетельствуют оставшиеся от нее камни. Возможно там же и была построена в XVI в. первая Никольская церковь.**
- **«К 1604 г. первый деревянный храм обветшал, да и тесно в нем стало. Поэтому была построена другая деревянная церковь на новом, более удобном месте - на высоком берегу р. Вятки, где нынче и находится село.**
- **Церковь освятили во имя Георгия Стратотерпца. Но поскольку этот храм не отапливался, то служили в нем только летом, а зимой служба шла в старом храме у р. Васильковки. Это создавало неудобства для прихожан и церковнослужителей, и через два года в селе построили еще одну деревянную Никольскую церковь» .**

- **«Каменная церковь построена двухпрестольная: холодная во имя Св. Николая Чудотворца и придельная теплая в честь Воздвижения креста Господня. Придельная церковь освящена 6 декабря 1754 г. а холодная главная церковь освящена 13 марта 1754 г. Теплая в 1900 г. перестроена. В перестроенной теплой церкви устроено два придела (престола). Правый - в честь скорбящей Божией Матери, освящен 4 декабря 1900 г., левый - в честь Воздвижения креста Господня освящен 22 февраля 1905 г.»**





- В 1770 г. на месте, где стояла деревянная Георгиевская церковь, начали строить каменную колокольню. Через 3 года на нее подняли колокола, всего их было 11. Особенность ее в том, что это отдельно стоящий восьмерик от самого низа.



- В 1770-е гг. были построены уникальные ворота церкви, барочные, богато украшенные спаренными колоннами, ширинками, розетками.



- Таким образом, в XVIII веке на берегу реки Вятки вырос этот величественный ансамбль. Внутреннее убранство храма соответствовало его внешней роскоши. В ГАКО хранится опись церковного имущества на 1925 год из 49 пунктов. До сих пор в разных частях церкви сохранились

- В конце XIX века по проекту известного вятского архитектора И.А. Чарушина в теплой части храма было установлено калориферное отопление. По его же проекту в 1895-1897 гг. недалеко от храмового комплекса был построен дом для священнослужителей, ставший впоследствии школой, а затем больницей.





- По переписи населения 1876 г. в селе Сырьяно-Никольском насчитывалось 30 дворов, мужчин – 88, женщин – 98.
- В 1872 г. в селе было открыто смешанное училище, а «в 1891 г. в старом поповском доме открыта школа с 3-х годичным обучением. Обучалось 67 мальчиков и 11 девочек».
- В 1912 г. в сырьянский приход входило 67 селений, всего прихожан 4844.

- После победы Октябрьской революции 1917 года новой властью был составлен список памятников церковного зодчества Вятской губернии, состоящих на учёте отдела по делам музеев Главнауки Наркомпроса РСФСР от 18 октября 1924 г. По сёлам Слободского уезда числится село Сырьяно – Никольское и памятник зодчества – церковь Св. Николая.





- **Вскоре после Октябрьской революции 1917 года имел место случай убийства священника Михаила Федоровича Филимонова. Убийцами были эсеры, частью прибывшие из Вятки устанавливать Советскую власть, частью местные: Порошин Филипп (по прозвищу Энгельс), Деньгин Андрей Иванович, Чулкин Роман Васильевич и Ванька-Покрышка. Вместе с батюшкой мученическую смерть принял купец Александр Николаевич Ситников. Дьякона Владимира Семакина убийцы не тронули, а второй священник Вячеслав Григорьевич Маракулин спрятался в подвале церкви.**



- **Служба в Никольской церкви была закрыта в конце 1930-х гг. Никольский храм, как и многие другие, был осквернен и частично разрушен. После закрытия церкви в ней сделали склад, потом местную МТС (1951-1958 гг), которая обслуживала 9 сельсоветов. Церковная ограда внушительных размеров тоже сохранялась некоторое время, а потом была разобрана.**



- В 1919 г. в Сырьянах открылся свой медпункт, затем первый в районе роддом и в 1954 г. – больница.
- В 1920 г. появилась первая изба-читальня. В 1934 г. школа становится семилетней, а в 1954 г – средней.
- С 1931 г. начинается коллективизация, объединившая 47 крестьянских хозяйств. Первый трактор появился в 1936 г.



- Паромная переправа через р. Вятку была примерно до 1959 г. Электроосвещение села началось с 15 августа 1950 г., радио – примерно с 1961 г. После Великой Отечественной войны в результате укрупнения колхозов, Сырьяны стали центром колхоза «Родина». «В 60-е годы к «Родине» присоединили колхозы Прокопьевского, Анохинского, Васьковского сельсоветов. Колхоз называли «Вятка». Но жизнь показала вредность такой концентрации производства, и колхоз «Вятка» был разукрупнен.



- В 1960-80-е гг. в селе шло строительство новых домов, магазина, пекарни, столовой, мастерских и здания средней школы. Также в Сырьянах построили типовой сельский Дом Культуры, первый в районе.
- В настоящее время село Сырьяны осталось единственным из 91 населённых пунктов Сырьянской округи, существовавших в начале XX века. Бывшая деревня Красносёлы стала частью села, явившись продолжением улицы Советской.



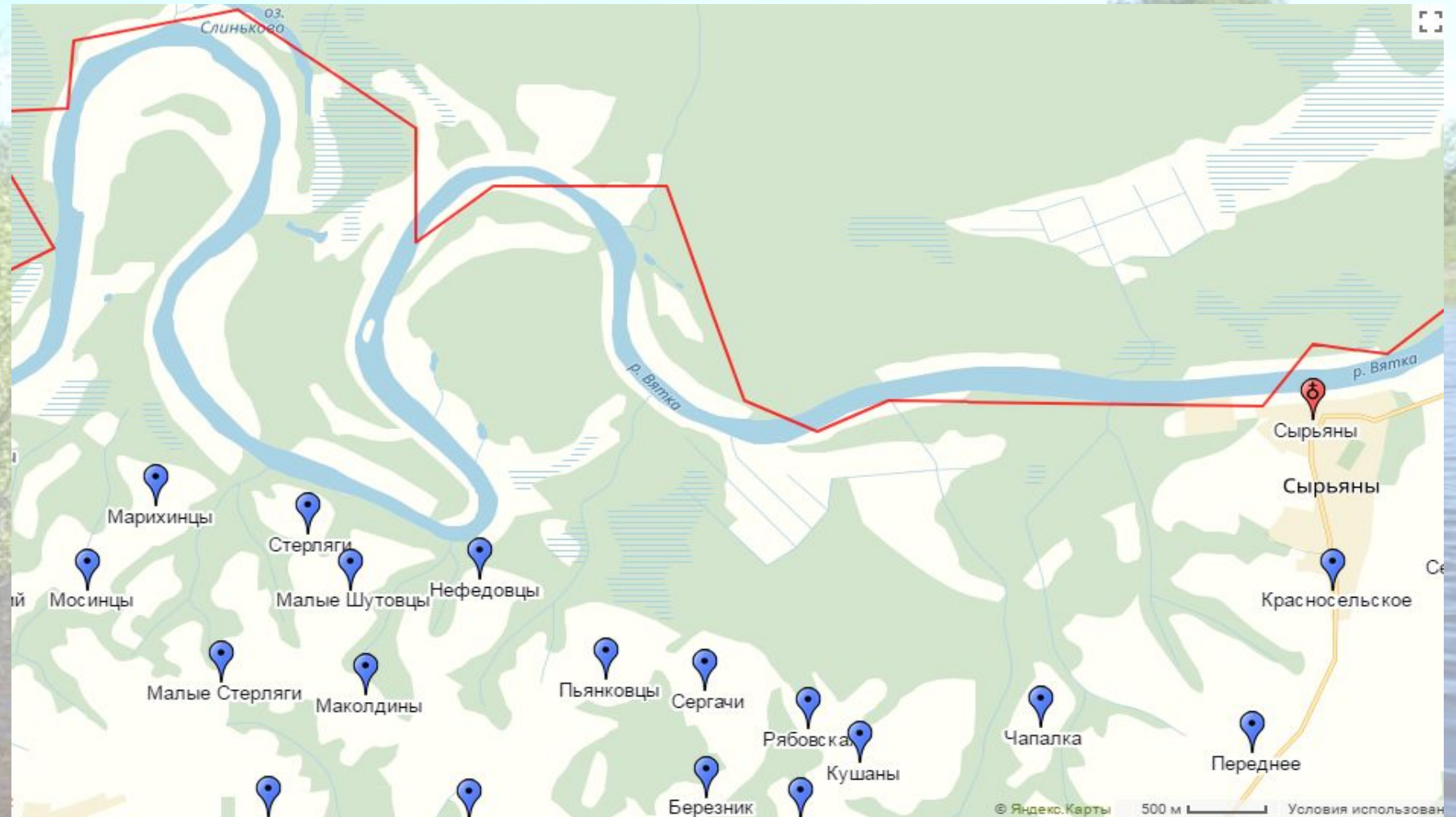
- В 1979 – 1980 гг. по решению районного совета ВООПИК было выделено 18 тысяч рублей и произведены консервационные работы по сохранению Сырьяно - Никольской церкви. На 1995 год был составлен список памятников градостроительства и архитектуры Кировской области, состоящих на государственной охране. Никольская церковь находится в этом списке. Однако главную помощь храм получает не от государства, а от людей. Это субботники по благоустройству здания, сбор денег на его ремонт.



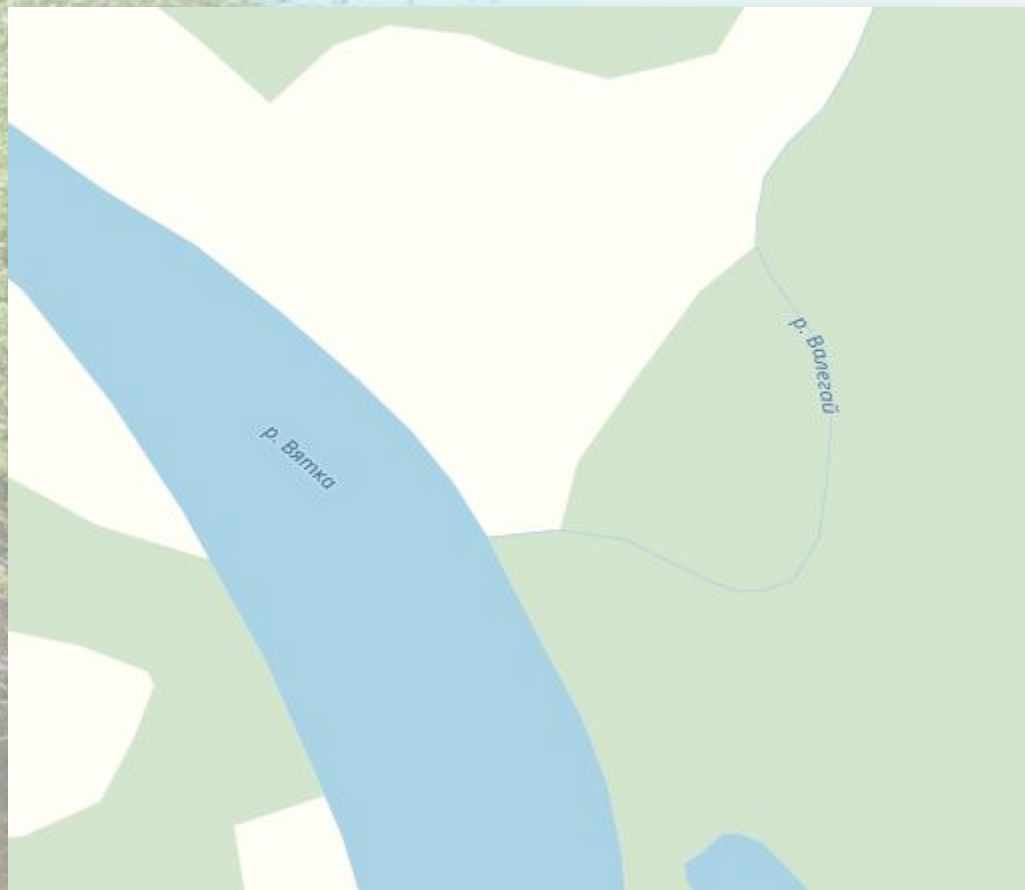
- В 2007 году внутри была установлена икона, и сюда стали ходить люди, ставить свечи. Но самое главное – это то, что в 2013 г. на церковь вновь установили кресты и стали проводиться службы. Так продолжает жить первый культовый памятник каменного зодчества в Белохолуницком районе.

- Красносельск ое
- Переднее
- Гавшино
- Кузины
- Чапалка
- Кушаны
- Колпаки
- Рябовская
- Березник
- Сергачи
- Пьянковцы
- Рыси
- Нефедовцы
- Шутовцы
- Маколдины
- Стерляги
- Марихинцы
- Мосинцы

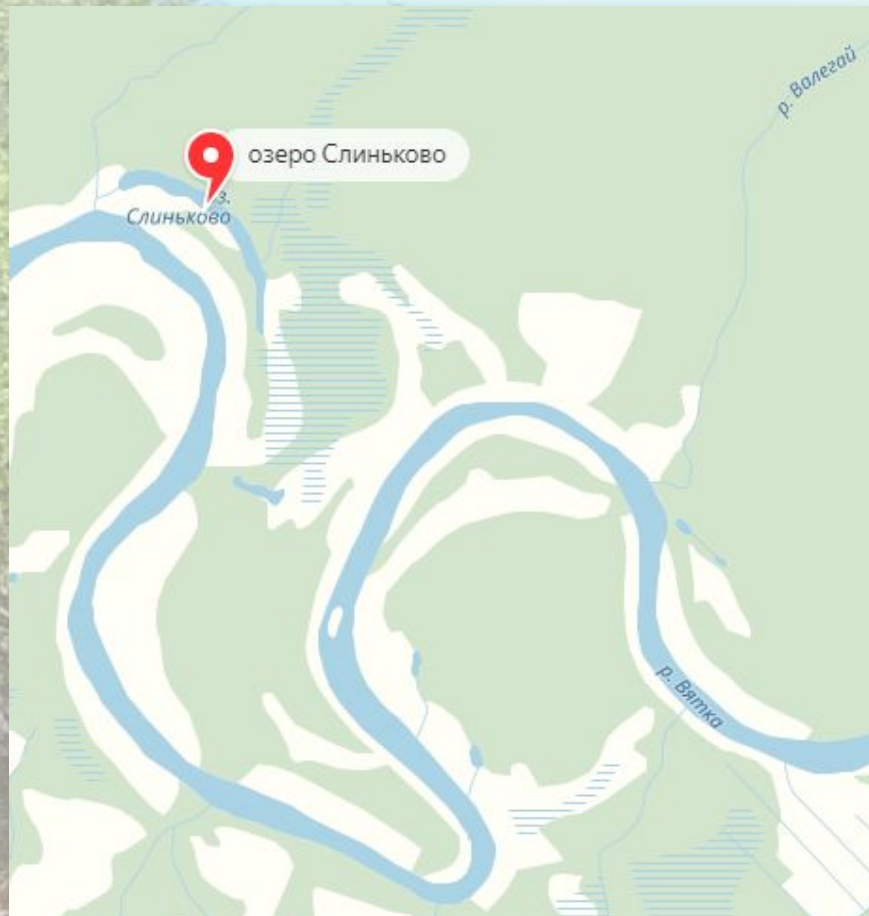
Исчезнувшие деревни (Белохолуницкий район)



Река Валегой (пр)




Оз Слиньково (пр) Таежное озеро-подкова



- Адрес: Белохолуницкое сельское участковое лесничество (совхоз "Сырьянский"),
- В местах диких, практически недоступных для людей, в старице Вятки располагается замечательное первозданной своей красотой озеро Слиньково.
- Его окружают густые леса севера Кировской области, в которых обитают редкие для наших краев представители фауны. В эти зеленые массивы, кроме привычных зверей – медведя, лося, кабана и прочих, заходят северный олень, россомаха, колонок, в них снуют полосатые бурундуки, летают белые куропатки, неясыти, сычи, живут многие другие виды птиц и животных, которые свойственны таежным зонам нашей страны.



- **Озеро находится в Нагорском районе. О нем мало кто знает, и бывали на его берегах, наверняка, единицы... Те места великолепны, в них ощущается очень явно, что человек вовсе не хозяин природы, что приезжаешь к ней, великой, сильной и прекрасной, лишь в гости.**
- **Ближайший к озеру населенный пункт - деревня Сосновка. Слинково имеет необычную для водоемов форму подковы, славится своими богатыми рыбными ресурсами. Пару лет назад энтузиасты подали документы на присвоение этой территории статуса регионального памятника природы, заповедной территории, чтоб сохранить ее нетронутую чистоту.**



Вятка река

A wide, calm river flows through a lush green forest. The water is dark blue-grey, reflecting the sky. The banks are covered in dense green trees and bushes. The sky is a clear, bright blue with a few wispy white clouds. The overall scene is peaceful and natural.

Вятка река



**До новых
встреч!!!**

Вятка река