

H = 3 м

H = 2 м

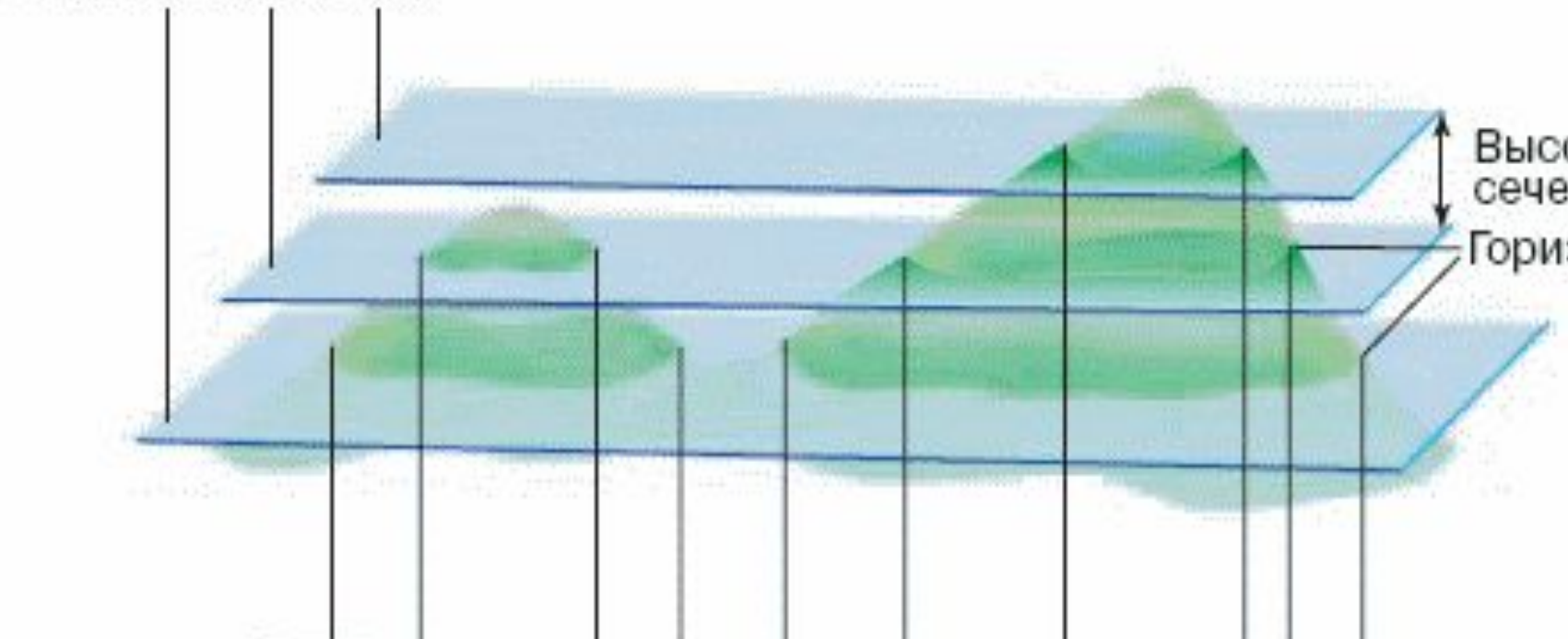
Западный склон

Восточный склон

Подошва холма

Секущие плоскости

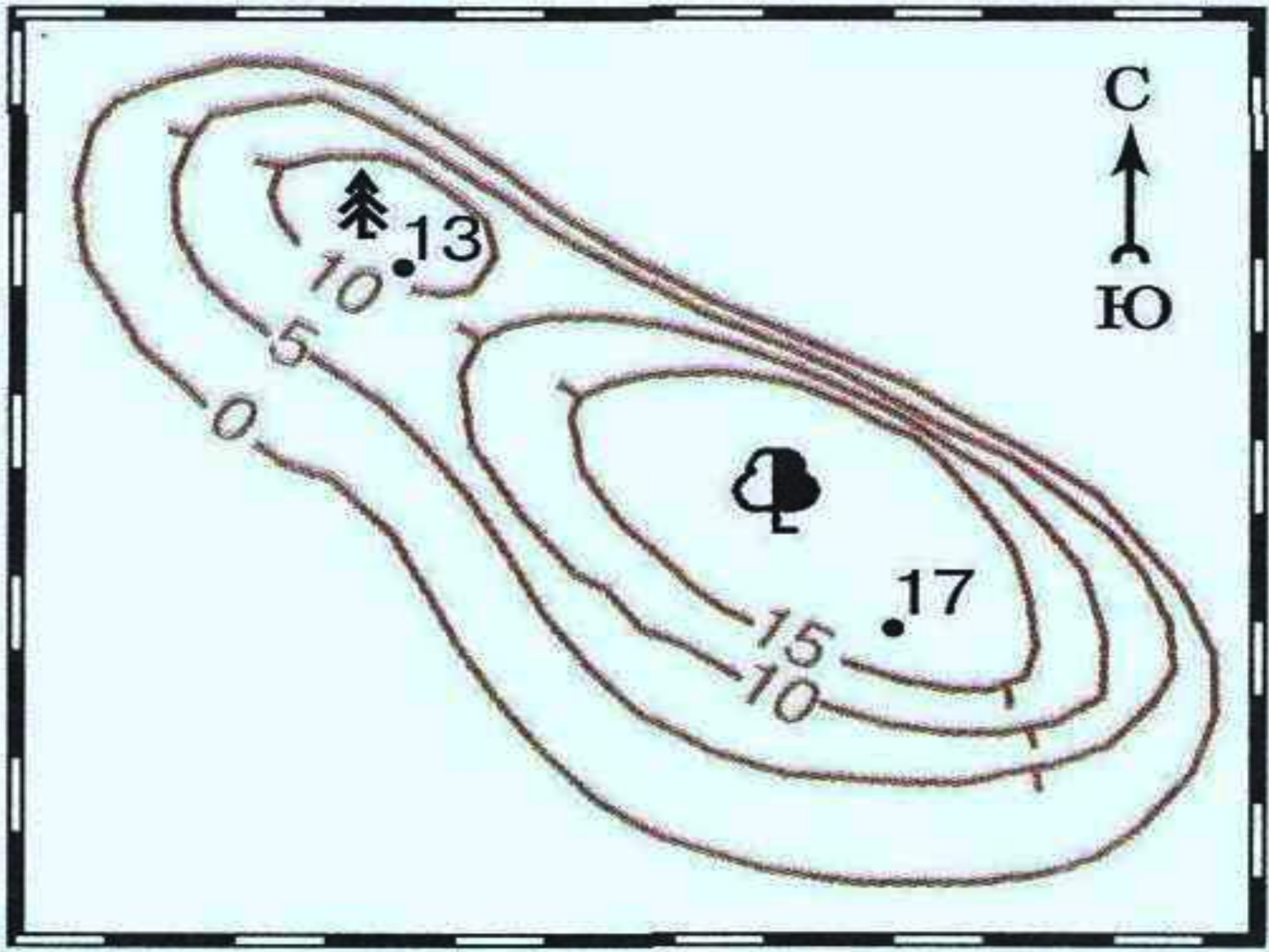
Высота сечения  $h$   
Горизонтали



Карта

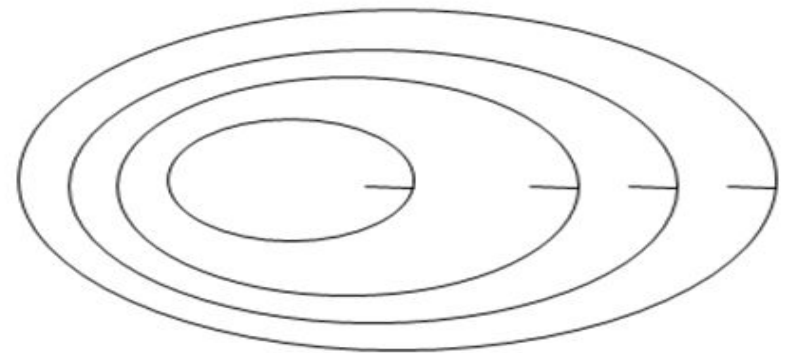
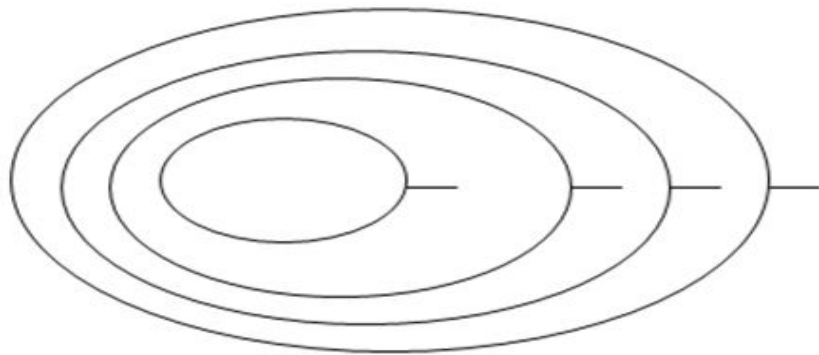
Горизонтали Бергштрихи





# бергштрих

Это короткие линии, которые показывают направление склонов



Холм

Яма