

# Жемчужина озёрного края

# Озеро Кафтино





**Озеро Кафтино – третье  
по величине в Тверской  
области**

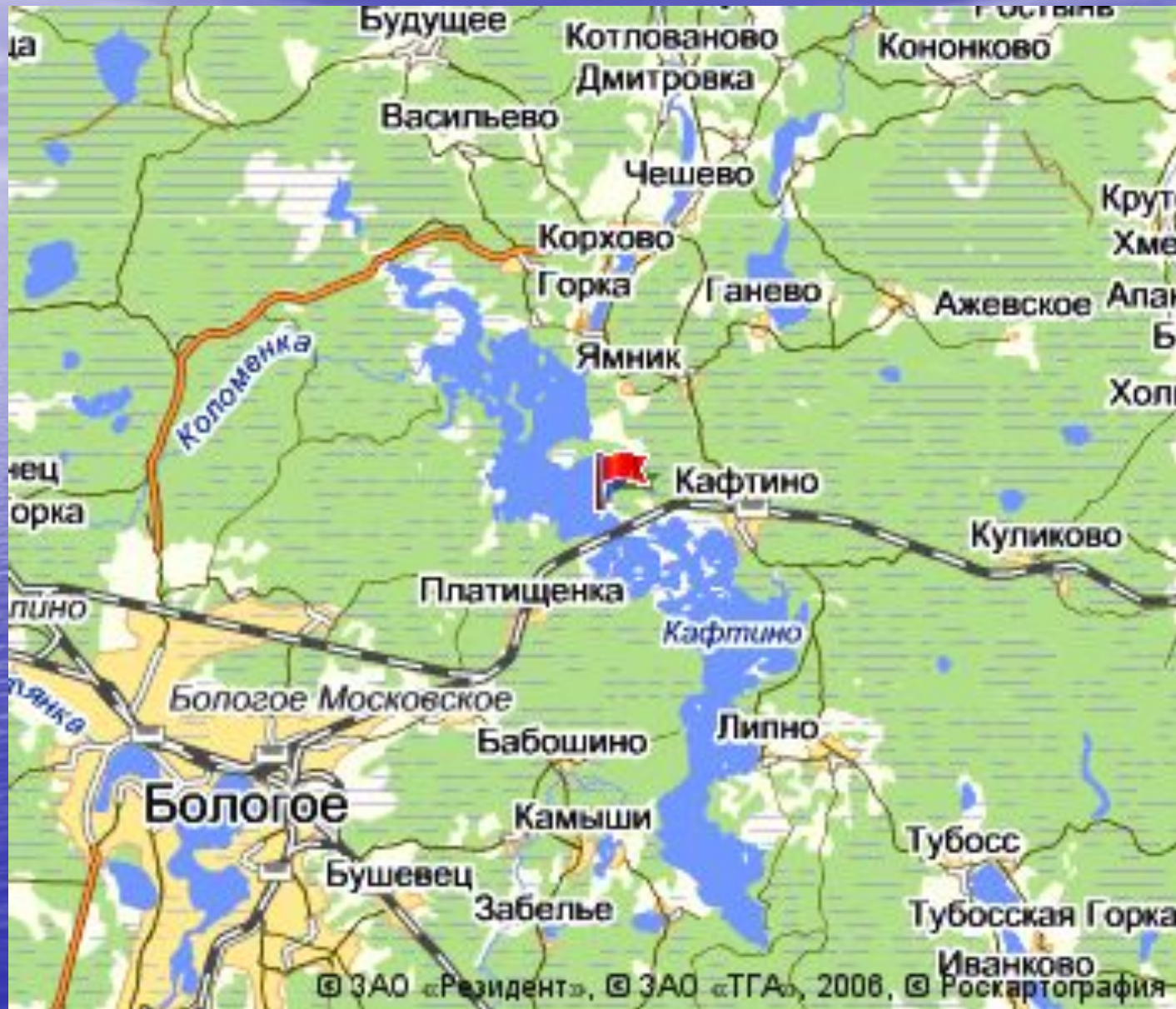
**Оно имеет длину береговой линии 93  
км,  
площадь 32 квадратных км.**



**Озеро Каптино принадлежит бассейну Балтийского моря,  
из него вытекает речка Кемка, приток Березайки,  
впадающей в свою очередь во Мсту.**



Озеро имеет сильно вытянутую с севера на юг форму.



**Берега озера чрезвычайно изрезанной формы.**



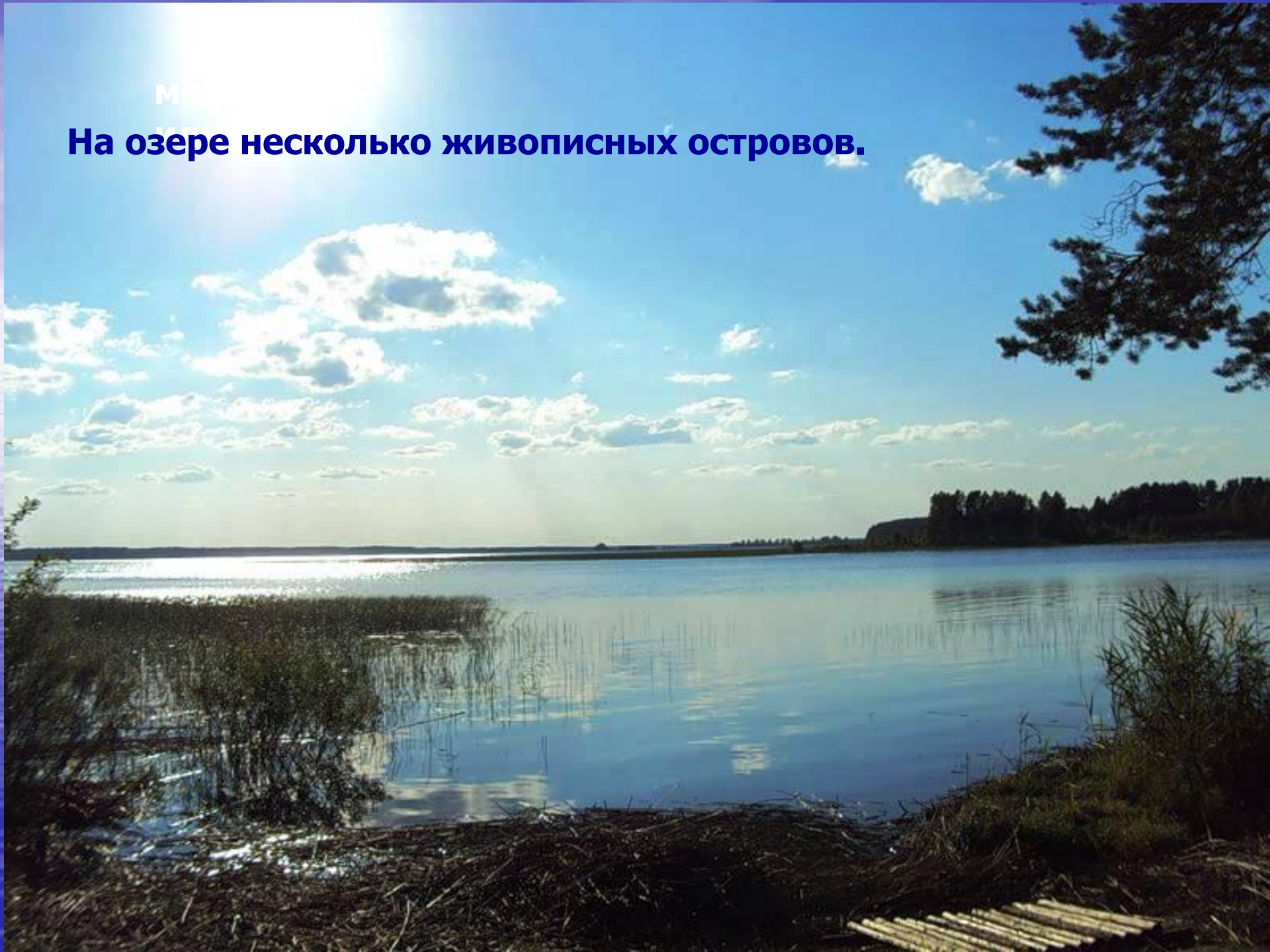


**Заселены эти берега людьми  
были ещё в эпоху неолита.**



МС

**На озере несколько живописных островов.**





**Дно озера неровное, имеется в нём небольшая площадью «яма» с максимальной глубиной 42 м, а в среднем глубина – от 4,7 до 5,4 м.**

**Берега озера  
лесистые,**





сосны)

(в основном преобладают

**местами  
илистые,**



**но также встречаются и песчаные  
пляжи.**



**Озеро популярно среди  
охотников  
и рыболовов.**

*Кафтино*

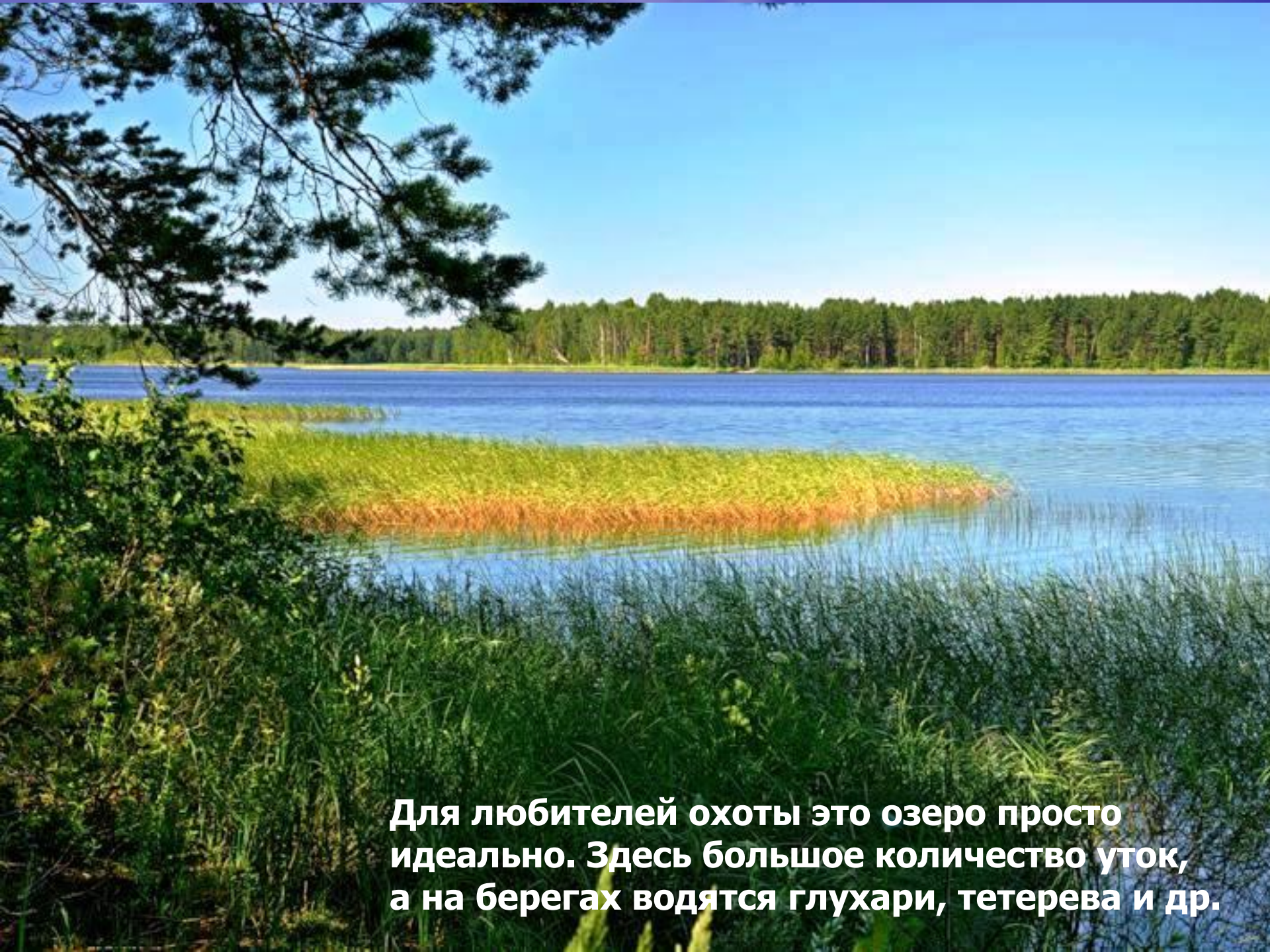
**Кислородный режим озера благоприятен для рыб,  
которых здесь насчитывается 18 видов.**





**Среди них такие ценные,  
как судак, лещ, щука, язь.**






**Для любителей охоты это озеро просто идеально. Здесь большое количество уток, а на берегах водятся глухари, тетерева и др.**

**По берегам и на островах растут ягоды (черника, голубика, земляника, смородина, малина, ирга и т.д.) и грибы (белые, лисички, подберёзовики и т.д)**





**Наши красивейшие места издавна привлекают туристов.**



*Колышется тень, убегая,  
И солнца лучи, словно ток,  
Серебряным светом пронзают  
Из сосенок Кафтинский Рог.*

*В.Границын*

**Будем  
рады  
гостям!**

