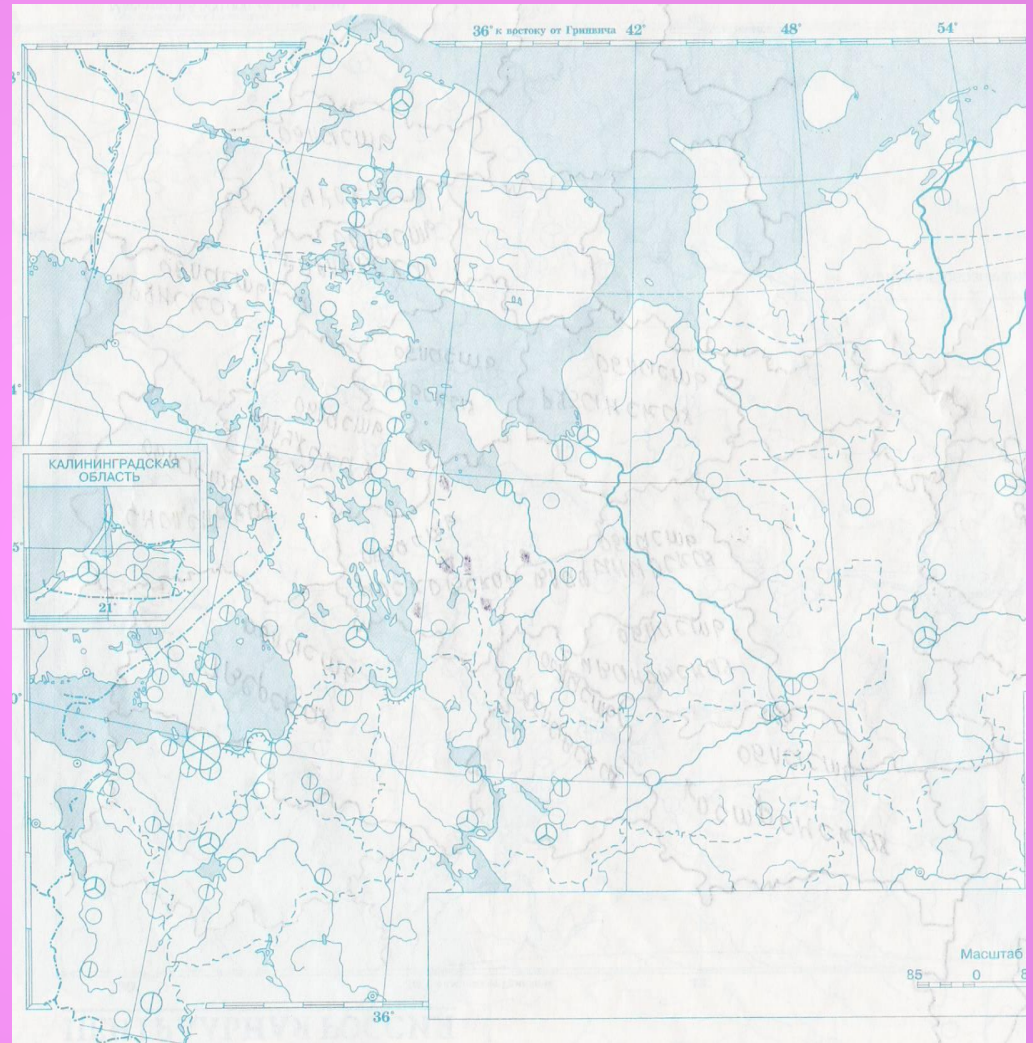


СЕВЕРО-ЗАПАДНЫЙ ЭКОНОМИЧЕСКИЙ РАЙОН.

Древние русские города, особенности их развития и проблемы

ЦЕЛЬ: Продолжить формирование у школьников представлений и знаний об экономических районах страны. Определить особенности развития древних городов
Дать представление о современных проблемах городов Северо-Западного района.

1. Укажите страны с которыми граничит Европейский Северо-Запад.
2. Выделите города, которые являются административными центрами субъектов Северо-Запада.
3. Выделить области входящие в Северо-Западный район.



Тестовая работа:

1. Установите правильную последовательность экономико-географической характеристики территории:
 - а) население
 - б) хозяйство
 - в) ЭГП
 - г) природные условия и ресурсы
2. Укажите количество зарубежных государств, с которыми граничит Северо-Западный район:
 - а) два
 - б) три
 - в) четыре
3. Найдите ошибку в перечне минеральных ресурсов, добываемых в Северо-Западном районе:
 1. апатиты
 2. фосфориты
 3. горючие сланцы
4. Укажите пару регионов, входящих в состав Северо-Западного региона:
 - а) Новгородская и Вологодская области;
 - б) Псковская и Новгородская область;
 - в) Калининградская и Псковская области

5. Укажите наиболее важное преимущество ЭГП Северо-Западного района:

- а) богатство минеральными ресурсами
- б) благоприятные природные условия
- в) расположение на важных торговых путях

6. Отличительная особенность населения С-З района:

- а) самая низкая плотность населения
- б) самая высокая доля городского населения
- в) самый сложный национальный состав

7. Найдите ошибку в перечне специализации промышленности С-З района:

- а) чёрная металлургия
- б) машиностроение
- в) химическая промышленность

8. Вид деятельности, с которым связаны перспективы развития С-З района:

- а) развитие портового хозяйства
- б) развитие рекреационного хозяйства
- в) переработка лесных ресурсов

1. в, г, а,б.
2. в
3. 1
4. б
5. в
6. б
7. б
8. а

Термины и понятия

```
graph TD; A(Термины и понятия) --> B(ЭГП); A --> C(Свободная экономическая зона); A --> D(путь "из варяг в греки"); A --> E("окно в Европу"); A --> F(район-лидер); A --> G(ВПК); A --> H(анклав); A --> I( );
```

ЭГП

анклав

Свободная экономическая зона

ВПК

район-лидер

"окно в Европу"

путь "из варяг в греки"

Великий Новгород



Впервые упомянут в летописи в 859г.

ГЕРБ

НОВГОРОДА ВЕЛИКОВО

Часозвоня и Софийский Собор



КРАСНЬЯ БАШКОРА ХОРТОНА ДА ИҖҖӘН КӨТӨКХАНА





ШУМ-ГОРА

Расположена на берегу р.
Луги

В Батецком районе
Новгородской области.
Высота 14 м., диаметр
основания 70 м.



ПАМЯТНИК "ТЫСЯЧЕЛЕТИЕ РОССИИ"




ГЕРБ ПСКОВА



Псков, в Кремле

Впервые упомянут в летописи в 903г.



Троицкий Собор

Лоцман
путешествий



ПСКОВ



ИСКОВ ГОРОД - КРЕПОСТЬ ГОРОД - ЗАЩИТА ИК



Старая Русса
древнейшее новгородское
поселение



Воскресенский Собор
Старая Русса



Старая Ладога




Древнейшая русская крепость



Река Волхов меняющая своё направление




Старая Ладога интереснейший столичный Псковско-Ладожский район




Практическая работа:

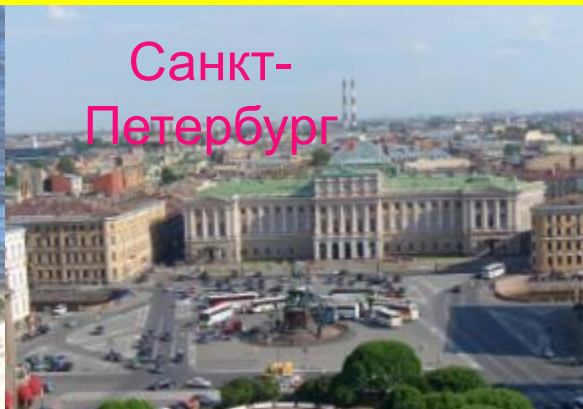





Финский залив



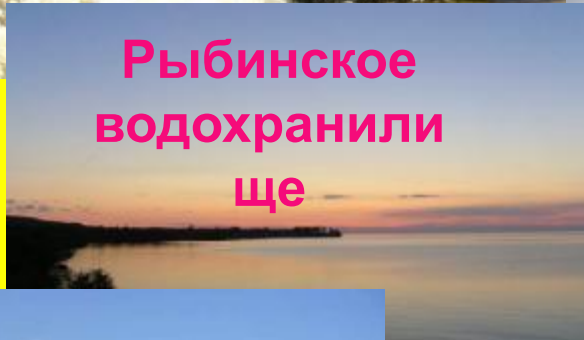
Санкт-Петербург



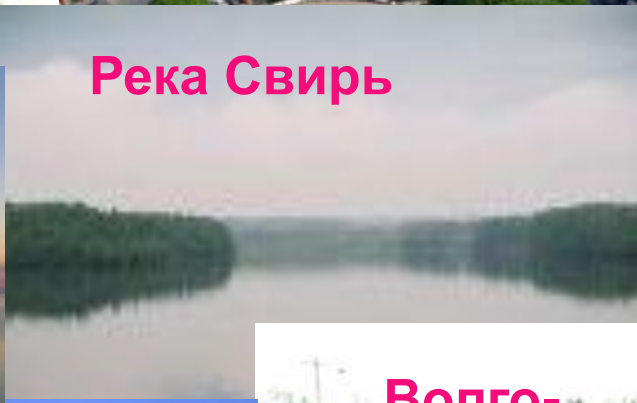
Нева



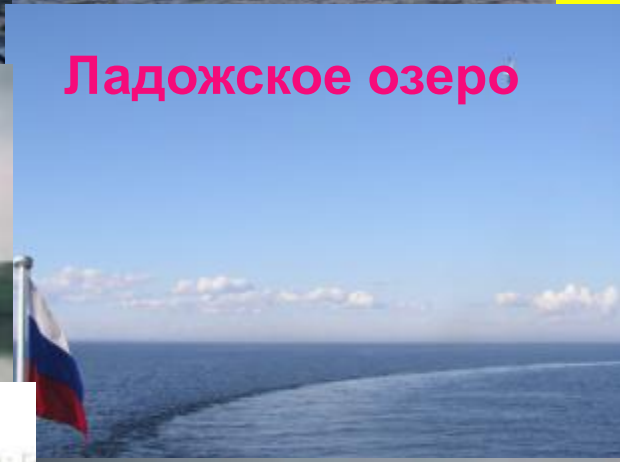
Рыбинское водохранилище



Река Свирь



Ладожское озеро



Памятник г. Рыбинску



Череповец



Волго-Балтийский канал



Онежское озеро

