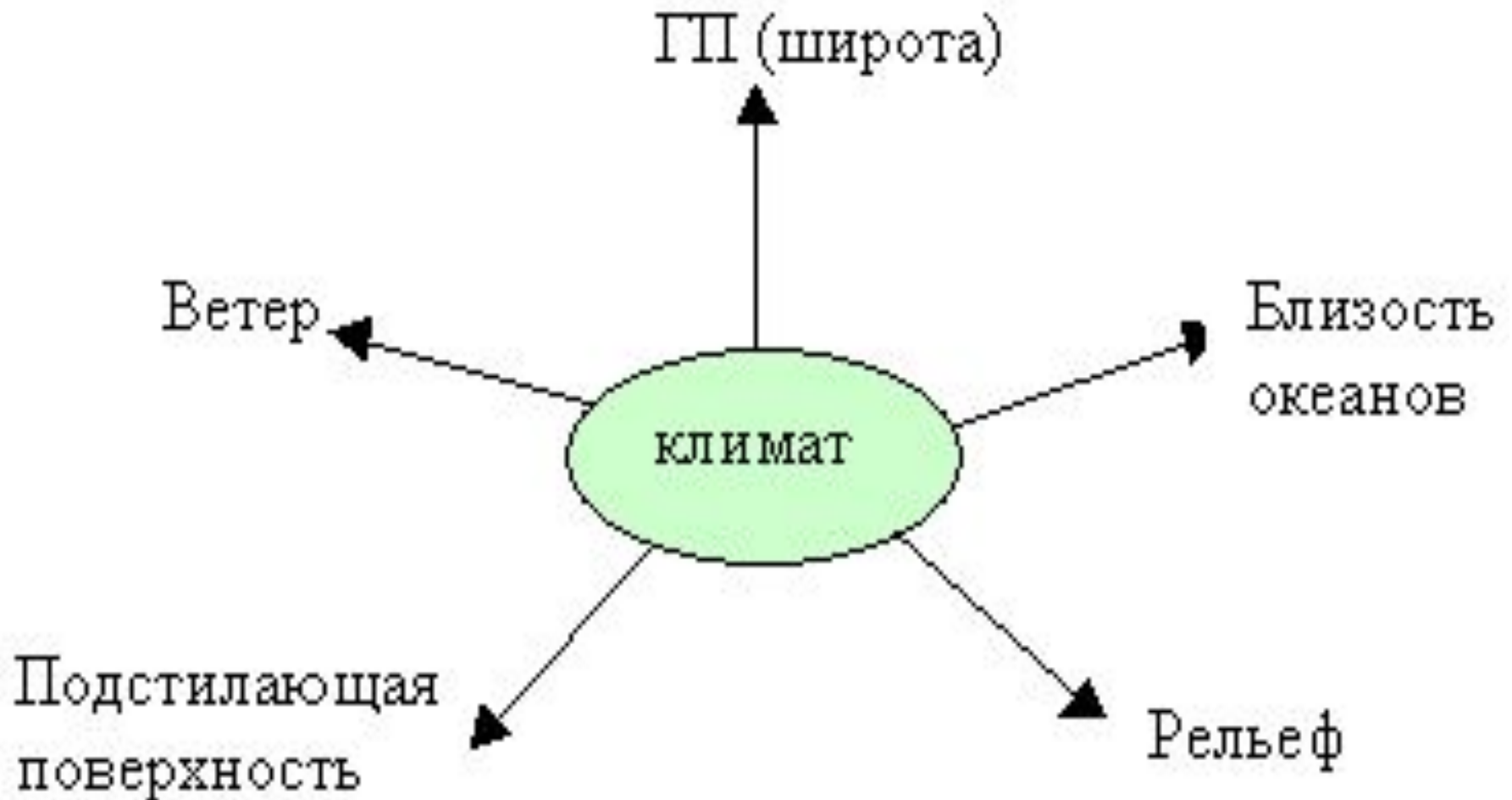


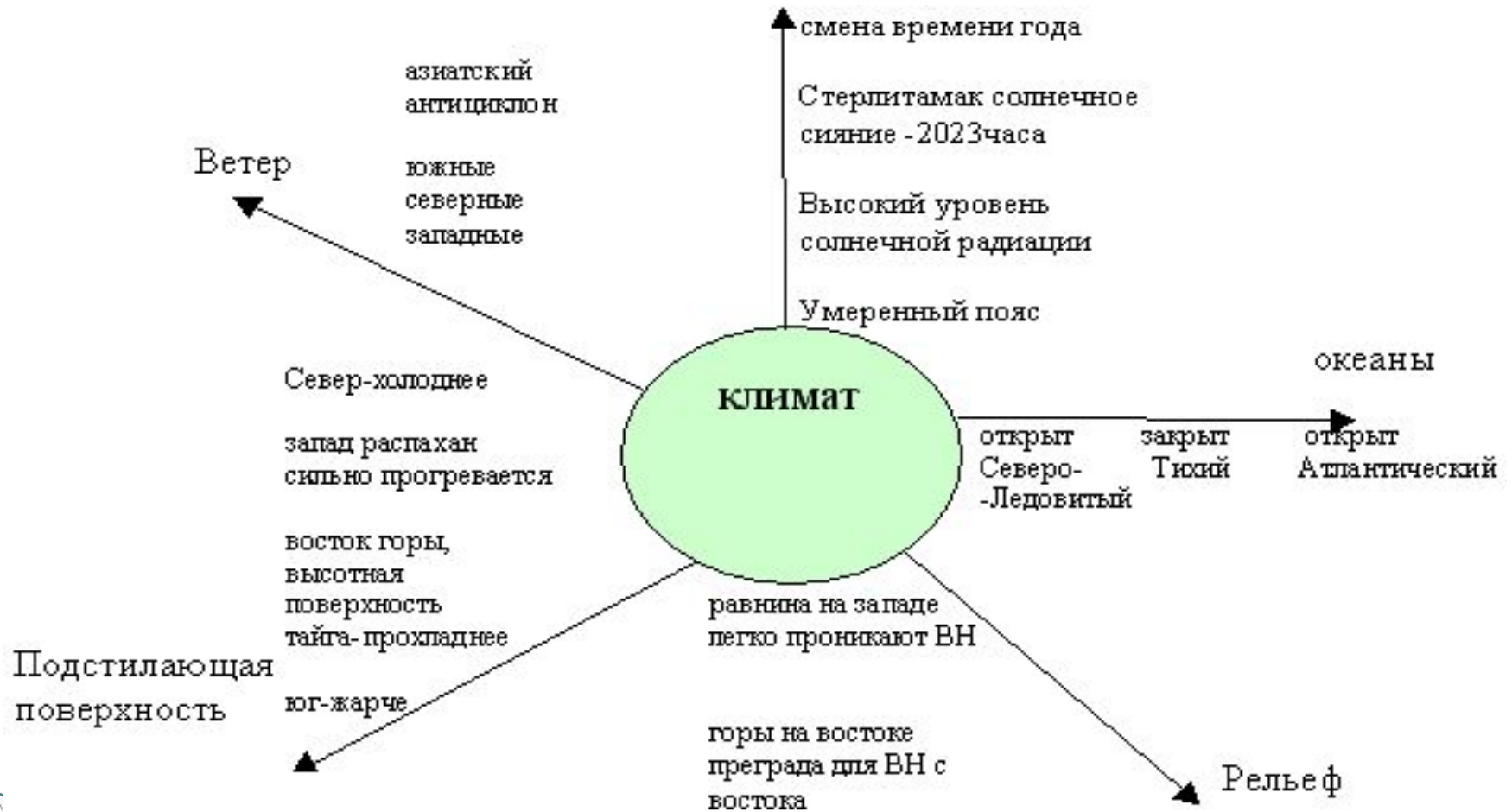
# Климат Башкортостана



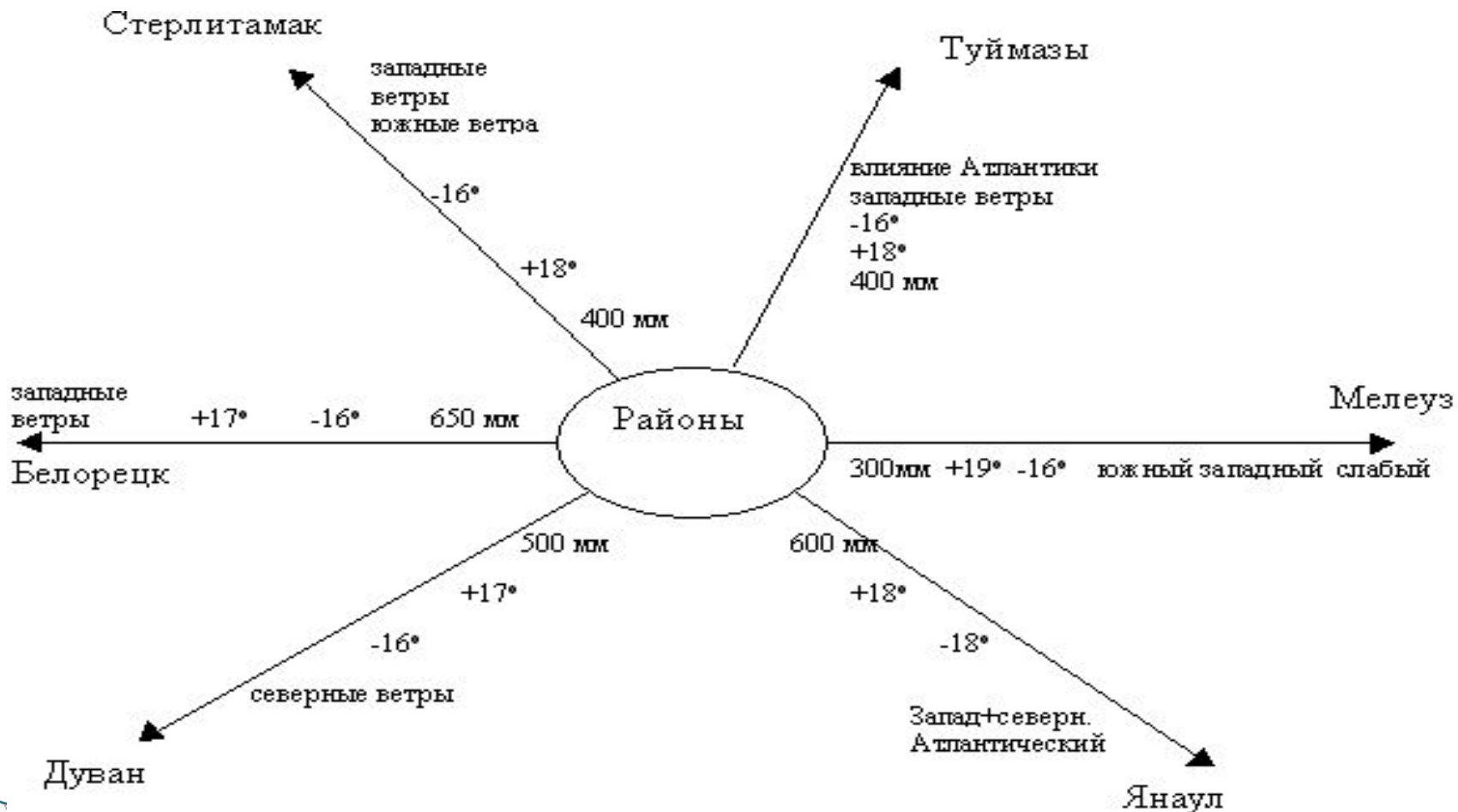
# Факторы влияющие на климат



# Факторы влияющие на климат РБ



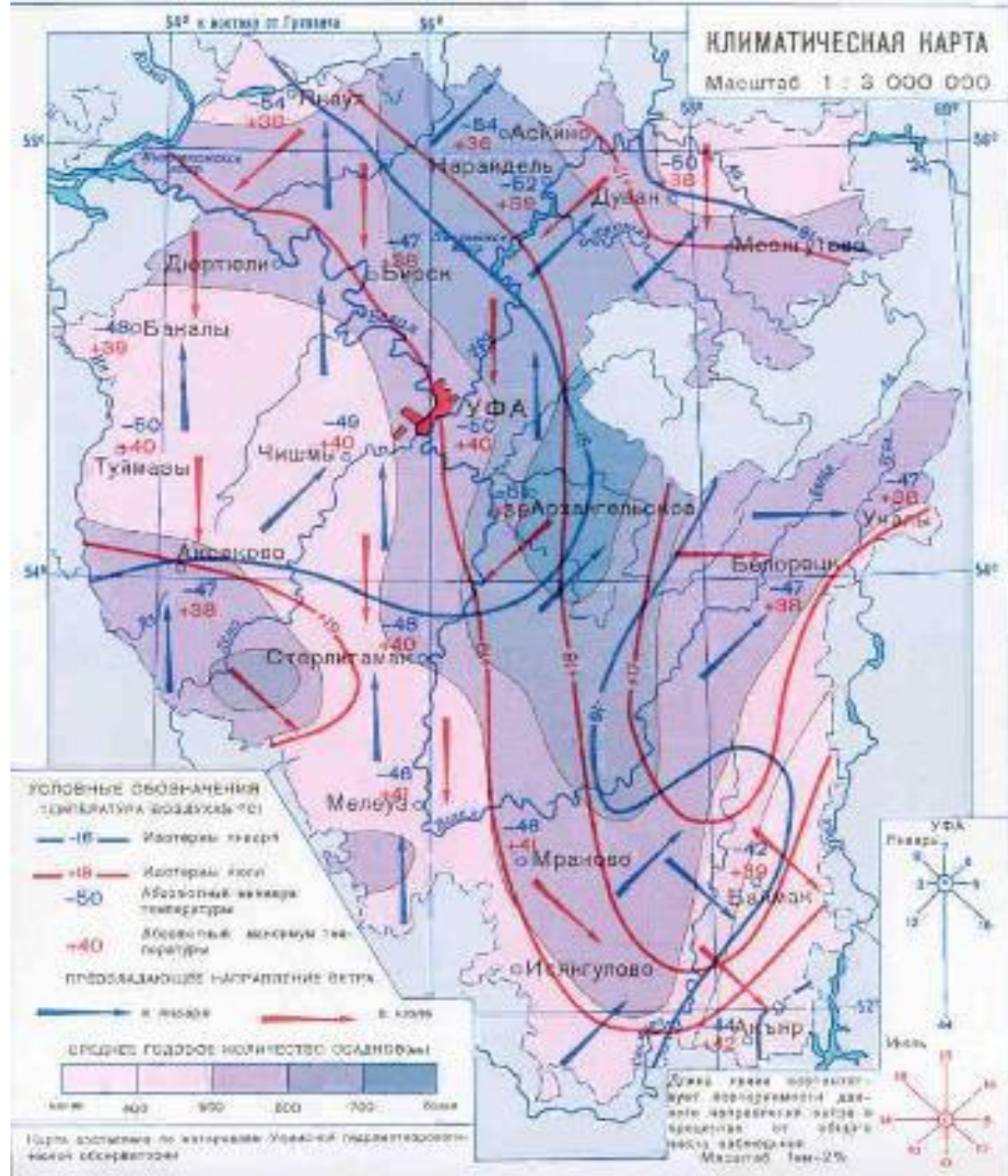
# Климат отдельных городов РБ



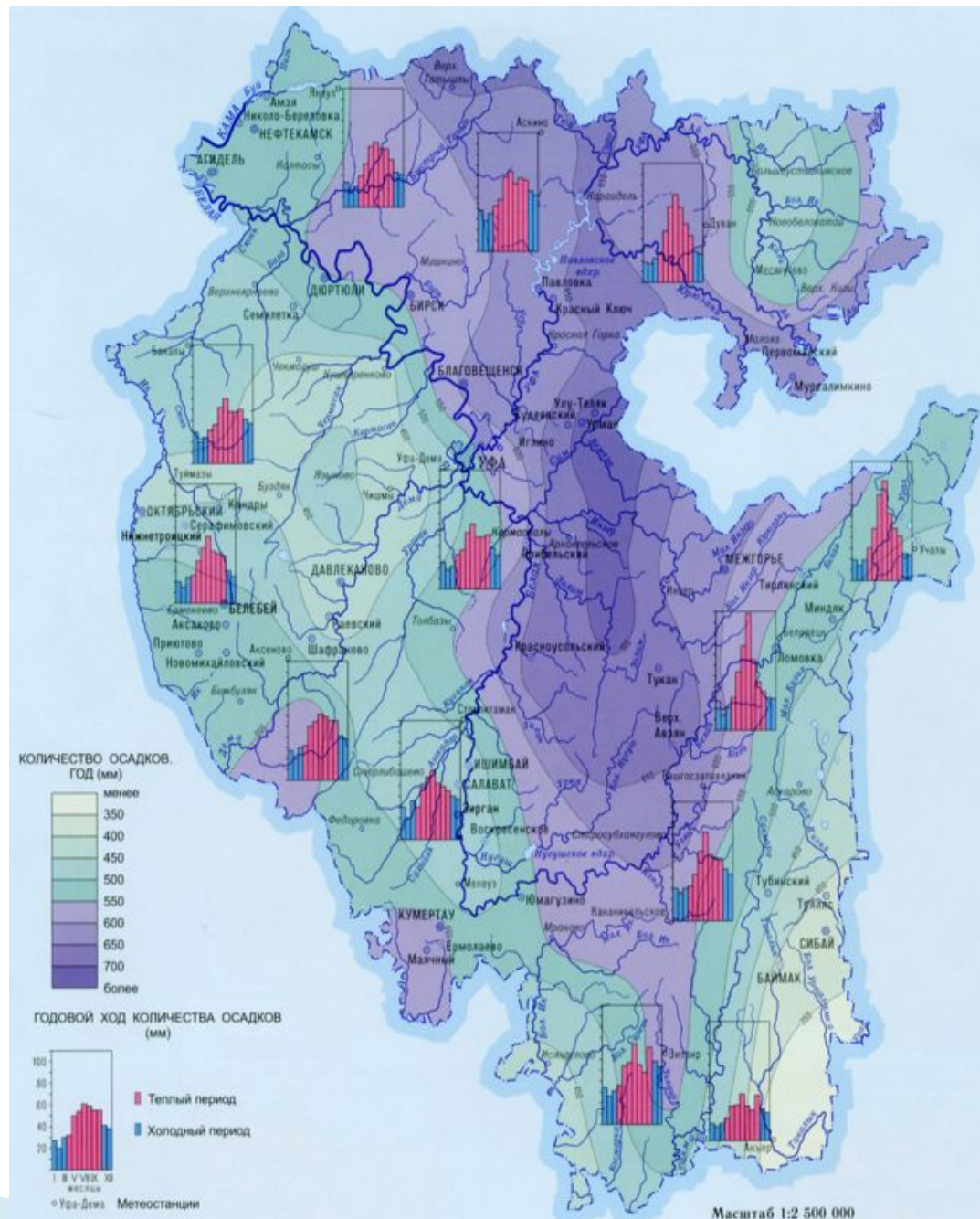
**Проанализируй климатические карты Башкортостана и сделай вывод об особенностях климата республики**



# Климатическая карта Башкирии



# Среднегодовое количество осадков

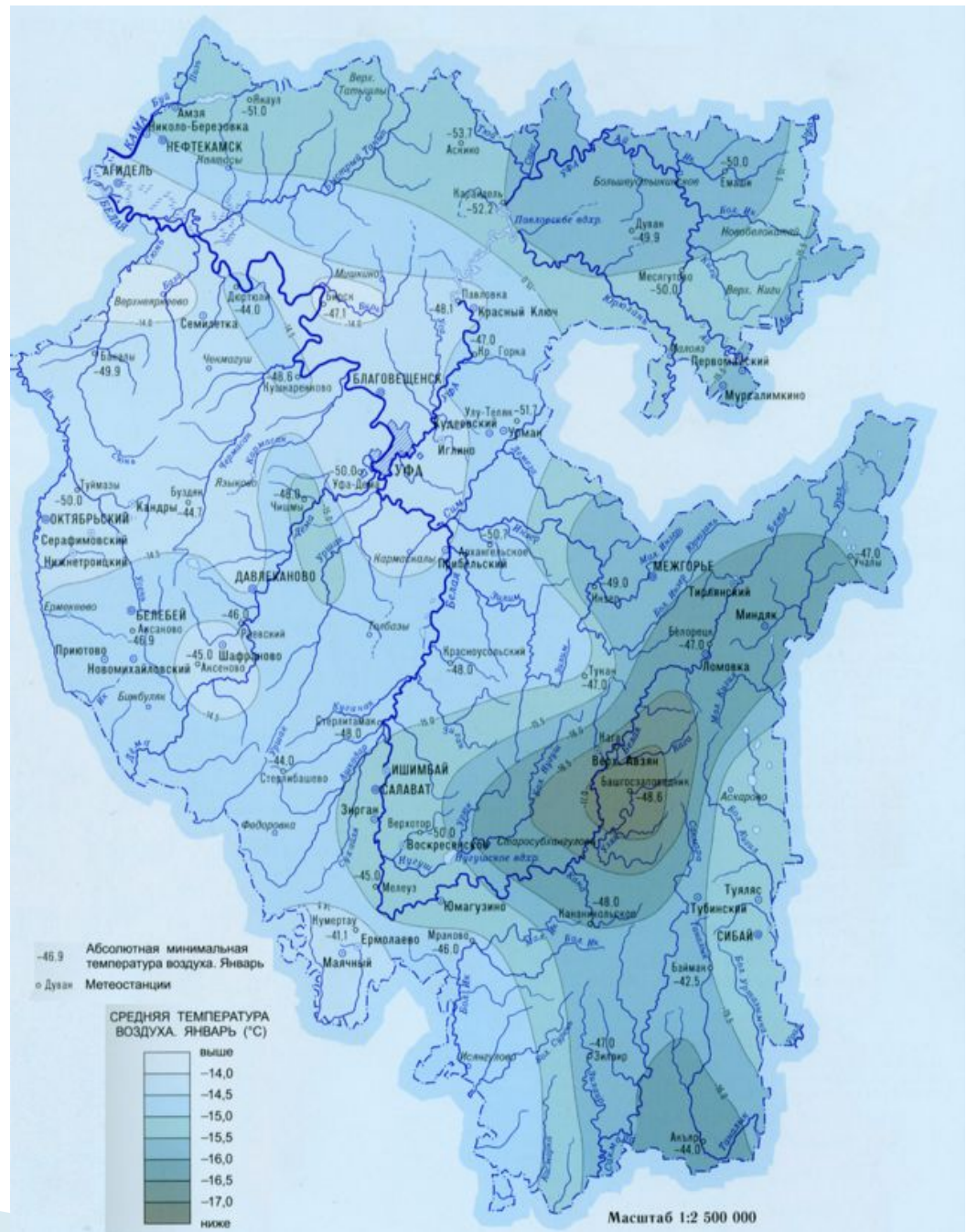


# Температура в июле






# Температура в январе



# Особенности климата РБ

- Тип климата- .....
  - Среднегодовая температура по РБ  $+0,3^{\circ}$  в горах и  $+2,8^{\circ}$  на равнине. Средняя температура января –..... , июля +.....
  - Абсолютный минимум температуры в республике отмечался в посёлке Аскино и составил  $-56.7^{\circ}\text{C}$ , максимум-  $+41^{\circ}\text{C}$  (Мелеуз)
  - В год выпадает ..... мм осадков, наблюдается достаточно резкая дифференциация осадков по территории республики
  - Большая часть осадков (40-60 %) выпадает за ..... месяца.
  - Преобладающим направлением ветров является .....
  - Среднемесячная скорость ветров — 3,4-5,2 м/с
- 

# СПАСИБО ЗА ВНИМАНИЕ!



[www.robertyuldash.info](http://www.robertyuldash.info)