


Плато Расвумчорр

Вахляев Евгений, 1-й курс ВШТ, группа 101

ПИСЬМО

кому:
127427

Москва, ул. Академика Королева, д. 12,
телецентр Останкино, телекомпания НТВ,
другу зверей Тимофею Баженову



Здравствуйтесь, уважаемый Тимофей! тебе пишет твой верный зритель и добрый друг Женя из сердца Сибири - города Сургута. Я учусь в пятом классе, но по счастливой случайности и еще не сбывшемуся недоразумению у меня нет уроков в субботу по утрам, и я не пропускаю свою любимую телепередачу - "Дикий мир", а если плохо сплю и рано встаю по воскресеньям, то и "Сказки Баженова". Мой папа больше любит "Диалоги о животных" и "Вокруг света", но мы с ним из-за этого больше почти не ругаемся - в нашем телевизоре познавательных передач и так наперечет (я стараюсь правильно расставлять запятые, но извини, если они не на своих местах).

Делу время - потехе час. Зная о моей любви к географии и чтению атласов и карт, в школе мне поручили сделать небольшую презентацию о Хибианах, а точнее об одном из плато с загадочным и чарующим названием Расвумчорр (что оно означает, я выяснил, и потом скажу). Но как рассказать о месте, в котором никогда не бывал, о котором только вчера узнал и до которого мама мне никогда не купит билет на поезд (я их люблю)?

Я подумал и решил: разбужу свою фантазию, представив, что я там был, а после написал отчет о проделанном пути, при этом не искажая факты и не домысливая ненужное. К первой светлой мысли прилетела вторая: когда стану взрослым и умным, я очень хочу работать на телевидении с тобой, чтобы мы вместе путешествовали по всей планете, изучали быт и традиции разных народов, наблюдали за животными и ели необычные вкусные блюда. И чтобы мы подружились. Может быть, моя презентация понравится тебе, и меня пригласят к тебе в передачу, но если юным мальчикам вход туда воспрещен, то пришли мне, пожалуйста, фотографию барса и автограф.

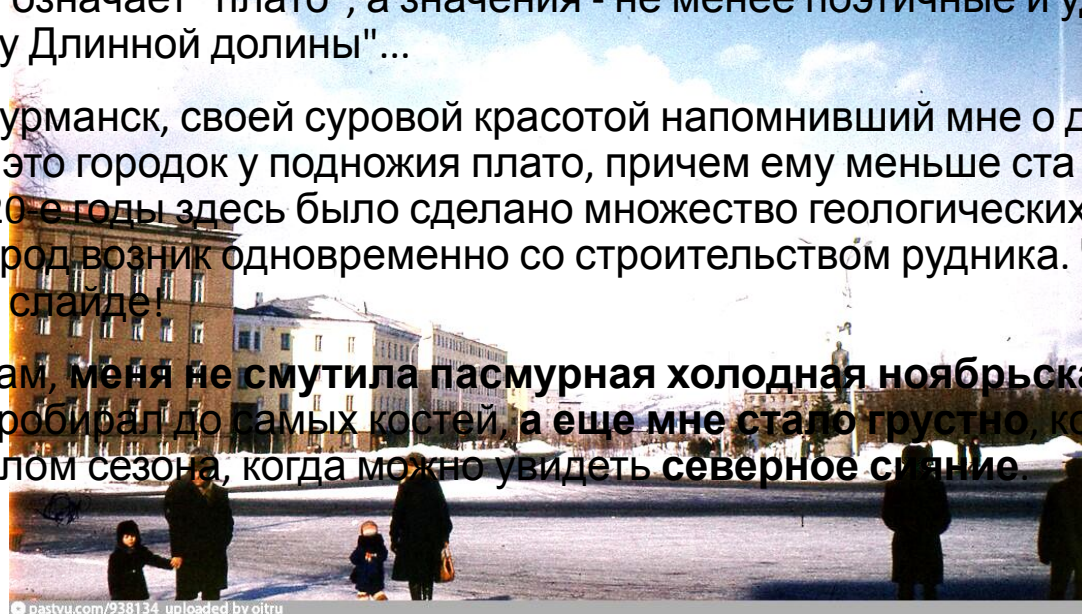
... начну с **теории**. **Рельеф** - это совокупность неровностей поверхности морей и суши, как больших, так и маленьких, как то: горы, плато, холмы, равнины. (Мы живем на Восточно-Европейской равнине, но вдалеке видим Уральские горы). О горах и хочу рассказать подробнее.

Горы - одна из форм рельефа, возвышение земной поверхности с явно выраженными склонами, подошвой и вершиной. Наивысшей вершиной уже мной упомянутых Уральских гор является гора Народная, расположенная на границе Республики Коми и моей родной Югры.

Но мне не пришлось покидать любимый Север, и повествовать я буду о крупнейшем горном массиве Кольского полуострова - **Хибинах**, частью которых и является **плато Расвумчорр**. Сперва мне захотелось узнать значение этого странного слова, и я выяснил, что на саамском языке это - "**травянистая плоская гора**", но и это не самое интересное! Оказалось, что названия близлежащих плато также оканчиваются сочетанием "чорр", что и означает "плато", а значения - не менее поэтичные и удивительные: "гора дятла", "гудящая гора", "массив у Длинной долины"...

Я приехал на поезде в Мурманск, своей суровой красотой напомнивший мне о доме, а оттуда на автобусе добрался до **Кировска** - это городок у подножия плато, причем ему меньше ста лет! В справочнике я прочитал о том, что в 1920-е годы здесь было сделано множество геологических открытий и были обнаружены залежи апатита, и сам город возник одновременно со строительством рудника. Чуть больше о городе расскажу на следующем слайде!

Так как я привык к морозам, **меня не смутила пасмурная холодная ноябрьская ночь**, но иногда пронизывающий ветер пробирал до самых костей, **а еще мне стало грустно**, когда я узнал о том, что уехал почти перед самым началом сезона, когда можно увидеть **северное сияние**.



... дабы скоротать время в гостинице, я принялся читать об **окружающем меня пространстве** и обнаружил массу занимательного! Я узнал, что:

- большая часть Мурманской области **расположена за Полярным кругом**, включая и плато Расвумчорр - неужели одно это не сподвигло бы любознательного человека на путешествие? побывать на краешке Земли и посмотреть на Северный Ледовитый океан! 😊

- на Кольском полуострове живет уникальный народ - **саамы**, их культура отличается огромным количеством легенд, старинных обрядов и особой национальной кухней; живут они и в Швеции, Норвегии и Финляндии, а те, кто живет в России - в большинстве своем занимаются оленеводством, рыболовством и охотой; они ведут оседлый образ жизни, но их предки тоже когда-то кочевали, как у шведских саамов; всего в России проживает **около двух тысяч саамов** - и всех, кого интересует самобытная, нетронутая, малоизвестная культура, я хочу пригласить к ним в гости в село Ловозеро, расположенное в сердце Хибин!

- в Кировске расположена учебно-научная база **Географического факультета МГУ**, на которой проходят практику студенты географического факультета! я очень хочу учиться там после школы

- здесь же - и **самый северный Ботанический сад России**, в котором можно увидеть даже тропические растения - это возможность полюбоваться очередной гармонией несочетаемого, а заодно и красивыми листьями и цветками


- любителям литературы стоит побывать в музее **писателя Венедикта Ерофеева**, автора знаменитой поэмы "Москва-Петушки" - он провел в Кировске детство, где окончил школу с золотой медалью, а экскурсия по музею сопровождается воспроизведением поэмы в авторском исполнении! но папа пока запретил мне ее читать 😞

Следующий слайд - про горы!



Уже тогда, когда я сквозь сон смотрел в окно автобуса, несущего меня в Кировск, я был очарован не известной мне доселе красотой **Хибин** - потому неизвестной, что в моем воображении горы - это нечто величественное и грозное, а эти горы, наоборот, ласкающие, убаюкивающие, низкие, похожие на **высокие холмики**, мерно и плавно вырастающие среди робких лесов и холодных пустошей. Мне захотелось побегать среди них, как по полю, усыпанному цветами, вверх и вниз, упиваясь красотой неба и чувствуя дыхание холодного ветра на щеках. Я впервые в жизни почувствовал не ярость, а **нежность зимы**.

Посмотрите на эти фотографии - вы все поймете сами.



.. а теперь о плато - я надеюсь, что вы, дорогой Тимофей, захотите сделать передачу об этом удивительном месте.

...как человек сентиментальный, не могу не упомянуть об особом **северном романтическом духе**, которым проникнуто всё здесь - оттого я его уловил, что он мне как родной; я им воспитан, а родное узнаешь за полверсты;

на улицах **Кировска** я встретил множество суровых, но гордых мужчин, спешащих на работу - **добывать апатитную руду**; и начал представлять: как в **далекие 1930-е годы** здесь, посреди холодной пустыни, из-под земли вырос целый поселок, а затем - город, построенный людьми, настолько увлеченными и неунывающими, что их не испугал ни вечный мрак, ни вечная стужа, ни полярная ночь, ни страх перед неизвестным;

я несколько не удивился, когда мне сказали, что Хибины с той поры привлекают своей статью неравнодушных людей из всех регионов нашей страны, чувствующих наиболее ярко и полно только посреди мира, ведомых зовом товарищества и братства и верой в **лучшее в человеке и в первозданную красоту этого мира**. Я даже нашел архивные снимки и хочу их показать!



... о плато Расвумчорр даже была написана **песня**, и не кем иным, как известным бардом и актером Юрием Визбором, которая так и называется - "На плато Расвумчорр". Когда я слушал ее, на глазах у меня **выступили слезы**, и мне захотелось остаться здесь, с этими людьми, жить с ними, наблюдая за их тяжелой работой, расплываться вместе с ними в их общей светлой тоске, гулять по снегам, ходить в походы, петь у костра, смотреть на небо - и **не забывать о дружбе и любви**.

... мне стало скучно сидеть в гостинице, и я пошел **бродить по округе**, дошел до самой окраины города - и только здесь осознал **необычайную, божественную, неопишущую красоту** всего, что меня окружало: серые **тучи**, складно сложенные в пасмурное одеяло, приветливые **горы**, как сказочные домики, с чистым-чистым снегом; дорога, по которой изредка проезжали машины. Мне захотелось подняться вверх, и, до той поры, как совсем не устал, я стал идти по пологой горе, и даже с небольшой высоты мне открылся прелестный **вид на город**: типовые дома, наблюдаемые отсюда, похожи на детали конструктора, а горы, включая и то самое плато Расвумчорр, на котором я и стоял, словно сугробы-лежебоки заполнили собой пространство, а у подножий их едва заметна **мелкая растительность**.



... Хибины - горы **средней высоты**, наивысшая их точка - 1200 метров, а **Расвумчорр** - **одна из самых высоких** - 1050 метров над уровнем моря. Как я уже упомянул, в обыденном и приземленном сознании совсем **не такой пейзаж ассоциируется с горами** - лишенный грандиозных пиков и величия, но Хибины покоряют другим: **мягкостью, компактностью и следующим из этого дружелюбием**. Вовсе не тяжело здесь гулять - спокойно и легко, неторопливо вкушая чистоту северного ветра. А сколько здесь **ручьев, озер и болот!** К плато Расвумчорр примыкает озеро со смешным для нас названием **Большой Вудъявр** - и здесь в полной силе ощущается **первостепенная, неповторимая гармония северной природы**: так искренне и заботливо вписано оно в череду платообразных вершин, что сердцу спокойно от одной мысли: так было уже много тысяч лет, есть сейчас и будет еще долго.



... и долго я сидел, поднявшись на небольшую высоту и глядя вдаль на причудливые изгибы гор, выписывающих симфонию из камня, рисующих грацию и легкость в воздухе, бережно укутывающих на своих руках свежий и хрупкий снег, и подумал: как часто порой отжившие и выдуманные стереотипы, лень и тоска заграждают путь к красоте, вовсе не потайной, укрытой и недоступной - к той, что только и ждет, чтобы с ней соприкоснулись, открытой не всем, но таким же по духу: чистым, смелым и неприступным; как первые ландыши, раскинулись в бескрайних просторах эти необычайные горы, с ними - добрый городок, опоясанный уже близким и любимым мне словом: **Рас-вум-чорр**.

Приезжайте, пожалуйста, Тимофей, чтобы увидеть эту красоту. И приезжайте все.



Все фотографии принадлежат их авторам.