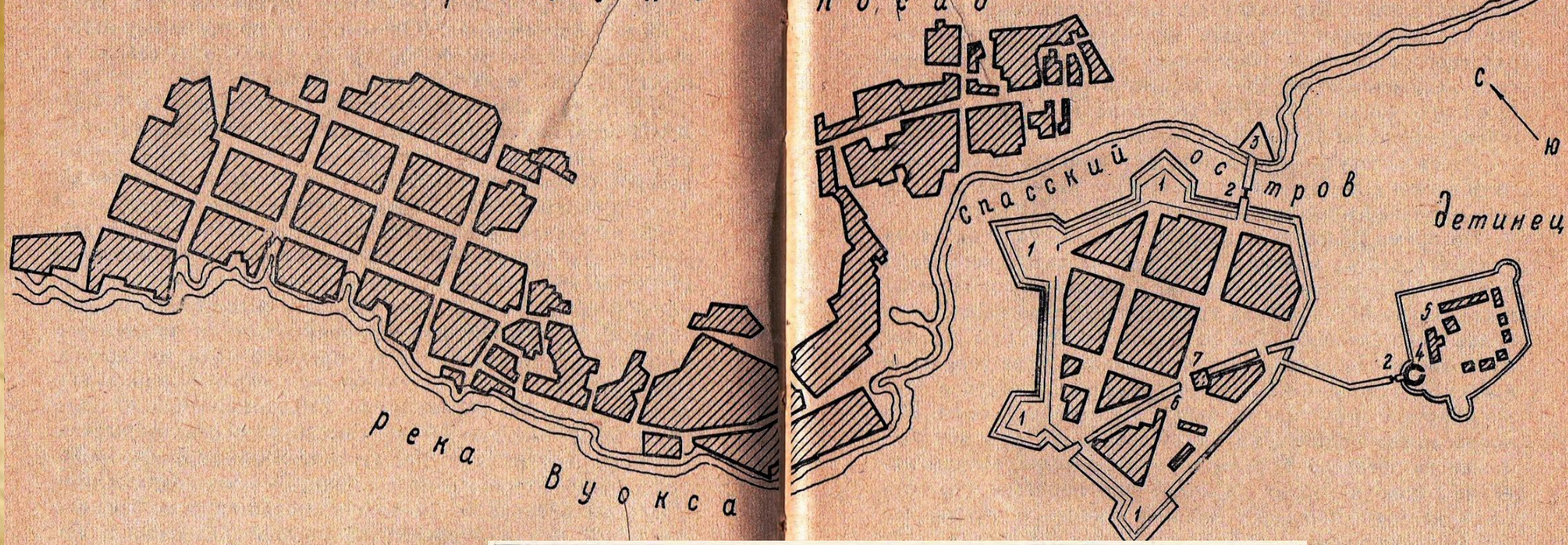



An aerial photograph of a park area. In the upper part, a large lake is visible with a bridge crossing it. Below the lake, there is a stone fortification with a red-roofed building and a small tower. The park is filled with dense green trees. In the lower right, there are several large, multi-story buildings with red roofs and yellow walls. The text is overlaid in the center of the image.

ПРОЕКТ

**«Экскурсия по первым улицам
Приозерска»**



План конца XVII в.



Вид города



Улица Ленина

RIITKAKATU





Магазин Кооператива






Дорога к центральной площади




КАУРРАТОРИ

**Часовня
Арсения
Коневского**






ISOKATU



**Собор Рождества
Пресвятой
Богородицы**




**Памятник
Петру I**



Разрушенный памятник, 1941 г.



**Скульптура
«Пантера Багира и
Маугли»**






**Здание Народной
школы, 1939 г.**



Улица Чапаева



Лютеранская кирха





WWW.PRIOZERSK.RU

WALDHOFINKATU



улица Заводская

ЛИТЕРАТУРА

- Александр Краснолуцкий – Приозерск 2017 года выпуска;
- В.И. Громов, Л.П. Потемкин, И.П. Шаскольский – Приозерск «Исторический очерк Корела – Кексгольм – Приозерск» 1963 года выпуска;
- В. И. Громов, И. И. Шаскольский – Приозерск 1976 года выпуск.



**СПАСИБО ЗА
ВНИМАНИЕ!**

