

# Реки Самарской области.

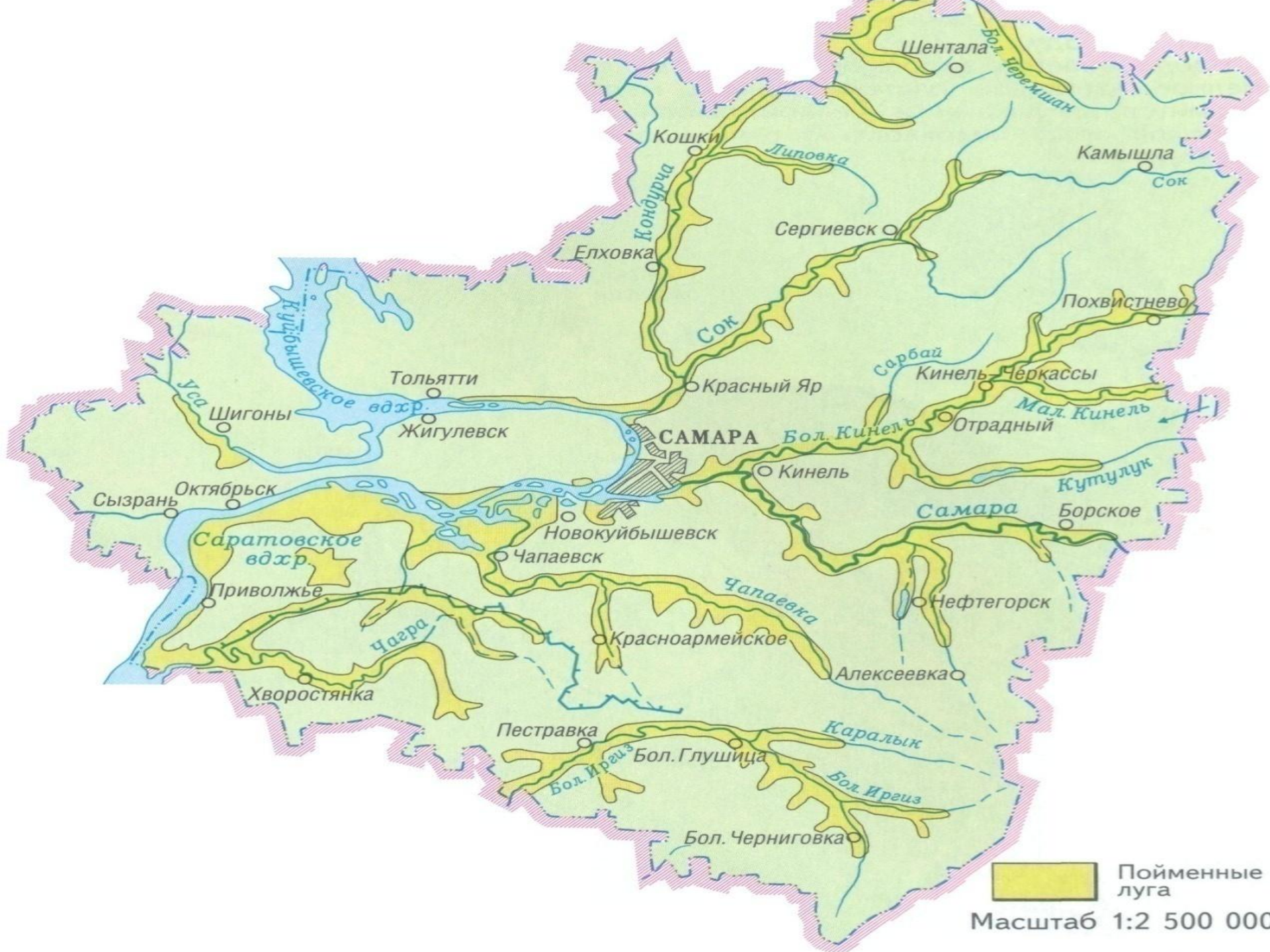
Волга.

Самара.

Сок.

В Самарской области большое количество рек и озер. Гордостью Самары является Волга – крупная река не только области, но и Европы. Куйбышевское водохранилище, наполняемое Волгой, занимает одно из первых мест по площади в Евразии. Множество притоков Волги являются самостоятельными, достаточно длинными реками. Всего же по Самарской области протекает немногим более двухсот крупных и мелких рек, а также ручьев.

Из-за географического положения Самарской области на границе лесостепной и степной природных зон, реки области разные по своим характеристикам. В северной части области реки полноводнее. Южные отличаются маловодностью, у них меньше притоков и они меньше по размеру. Все реки Самарской области протекают в живописных местах. И если по Волге развито судоходство и речной туризм, то на мелких реках популярны самостоятельные туристические маршруты.



Пойменные луга

Масштаб 1:2 500 000

Волга — крупнейшая река [Европы](#) и одна из самых длинных рек в мире.

Протяженность Волги до создания водохранилищ и постройки Волжского каскада ГЭС составляла 3690 км, на сегодняшний день — 3530 км.

В Волгу впадает 200 притоков.

Падение Волги небольшое: исток находится на высоте 228 м над уровнем моря, а устье лежит на 28 м ниже уровня моря. Волга спускается на 256 м.

Уклон Волги 0,07% . Средняя скорость течения невысокая — от 2 до 6 км/час.

Питание:


60% — талые снеговые воды

30% — грунтовые воды

10% — дождевые воды (главным образом летом)

На территорию [Самарской области](#) Волга попадает в районе села Хрящевка.


Протяженность Волги по области 210 км.



В древнеримских трудах II–IV вв. Волга именуется рекой Ра, что означает «щедрая», а в арабских работах девятого века — Ителью — «река рек». Своё же привычное для нас «имя» Волга получила от праславянского \*Vьlga, что означает «влага».

На волжских берегах находятся четыре города-миллионера: Нижний Новгород, Волгоград, Самара и Казань;

Все мы знаем, что река Кама — это приток Волги. Однако на самом деле это не так. Лишь ввиду консолидирующей функции великой реки в сплочении единого государства место слияния Волги и Камы до Каспийского моря стали считать продолжением именно Волги. В результате анализа отложений ила обеих рек учёные установили ещё в 1875 году, что Кама появилась раньше Волги. Река объединялась со своим левым притоком Вишерой и впадала в Каспийское море.




«Бурлаки на Волге» Известная картина И.Е. Репина называется так не случайно. Именно эта река считается матерью такой специализации, как бурлачество. Во время весеннего и осеннего паводка судна абсолютно не могли двигаться против течения. На выручку приходил тяжкий людской труд. Все бурлаки в колонне имели своё место: впереди шёл самый опытный и сведущий в своём деле человек, в середине двигались «кабальные» — рабочие на сезон, в конце колонны шли люди, подгоняющие кабальных. Шли бурлаки в ногу, отталкиваясь только правой, не сбиться с темпа помогала особая заунывная песня. Несмотря на то, что работать бурлаком было очень тяжело, многие крестьяне пытались на неё устроиться. В зимне-весенний период многим семьям приходилось очень тяжело, а нанятым бурлакам платился задаток, на который семья могла пережить голодное время.



Бурлаки на Волге.











**Сок** — река в [Оренбургской](#) и [Самарской](#) областях России. Длина — 363 километра.

Сок берёт начало на [Бугульминско-Белебеевской возвышенности](#). Устье — к северу от города [Самара](#).

Питание в основном снеговое. Половодье в апреле — начале мая.

Среднегодовой расход воды — 45,6 м<sup>3</sup>/с. Ледостав — в конце октября — начале декабря, вскрывается в апреле.

На Соке расположены посёлки [Серноводск](#) (бальнеологический курорт) и [Сургут](#).

Река судоходна в низовьях.

В долине реки Сок издавна были известны [серные](#) источники, о целебных свойствах которых шла молва за пределами Самарского края.

[Пётр I](#), остановившись в Самаре во время [похода на Азов](#) (1695 год), был поставлен об этом в известность, обратив в первую очередь внимание на целесообразность получения серы для производства [пороха](#), в котором нуждались полки [создававшейся регулярной армии](#).

Поэтому решено было построить здесь серный завод.














Исток реки Самара находится на одном из степных увалов, являющихся пограничьем предгорьев Урала.

Исток реки Самара – ручей 0,5 метров в ширину, окруженный пологими склонами.

Протекает водоем по [Оренбургской](#) и [Самарской](#) областям. Направление северо-западное. Средний расход воды всего 47,2 кубометров в секунду. Питание преимущественно снеговое. Ледостав длится с конца ноября до начала апреля. Паводок начинается в середине апреля.

Пойма Самары лесистая, основные деревья - ольха, дуб, сосна и береза.

В верховьях Самара напоминает большой ручей, максимальная ширина ее - 10 метров. После впадения в Самару притоков Бузулука, Боровки и Тока, ситуация ощутимо меняется: река раздается до 3 километров в ширину.

Устье реки Самара – ее вход в Волгу на территории одноименного областного центра. Все берега выровнены по высоте с правой руки находится грузовой порт, с левой – городской район Засамарская Слободка.





