



**СТАРЫЙ ОСКОЛ –
Твой город!
Твое решение!
Твое будущее!**

ПРИОРИТЕТНЫЙ ПРОЕКТ
«ФОРМИРОВАНИЕ КОМФОРТНОЙ ГОРОДСКОЙ СРЕДЫ»

«Комфортная городская среда»

Основные этапы рейтингового голосования:



- Предварительное общественное обсуждение общественных территорий, формирование перечня общественных пространств, нуждающихся в первоочередном благоустройстве. Срок до 09 февраля 2018 года. По итогам обсуждений предложения внесли более 4000 жителей.
- Общественное обсуждение дизайн-проектов 9 общественных пространств выбранных жителями города на рейтинговое голосование.

Срок до 15 марта 2018 года.

- Проведение рейтингового голосования по выбору общественных пространств нуждающихся в первоочередном благоустройстве и реконструкции.

18 марта 2018 года.

- Согласование и утверждение муниципальной программы «Формирование современной городской среды на территории Старооскольского городского округа на 2018-2022 года».

ПРИОРИТЕТНЫЙ ПРОЕКТ
«ФОРМИРОВАНИЕ КОМФОРТНОЙ ГОРОДСКОЙ СРЕДЫ»

18 марта 2018 года 8:00-20:00

Места проведения рейтингового голосования по выбору общественных территорий города Старый Оскол

- 1. м-н Углы, д.17 (помещение в МБОУ «Основная общеобразовательная школа № 2»);**
- 2. м-н Юбилейный, д.10 (помещение в МАОУ «Средняя политехническая школа № 33»);**
- 3. ул. Революционная, д.15 (помещение в МБУК «Старооскольский театр для детей и молодежи» имени Б.И. Равенских»);**
- 4. м-н Олимпийский, д.34 (помещение в МБОУ «Средняя общеобразовательная школа № 22»);**
- 5. м-н Восточный, д.51 (помещение в МАОУ «Средняя общеобразовательная школа № 40»);**
- 6. м-н Юность, д.9 (помещение в МБОУ «Средняя общеобразовательная школа № 21»);**
- 7. бульвар Дружбы, д.1 (помещение в МАУК «Дворец культуры «Комсомолец»).**

ПРИОРИТЕТНЫЙ ПРОЕКТ
«ФОРМИРОВАНИЕ КОМФОРТНОЙ ГОРОДСКОЙ СРЕДЫ»

18 марта 2018 года 8:00-20:00

**Рейтинговое голосование по выбору
общественных территорий города Старый Оскол (дизайн-проектов)**

1. Набережная реки Оскол, квартал Старая мельница.
2. Рекреационная зона, микрорайон Зелёный лог, район ручья Рудка.
3. Велолыжероллерная трасса в урочище «Ублинские горы».
4. Рекреационная зона в урочище «Горняшка».
5. Сквер в микрорайоне Дубрава, район Храма Сергия Радонежского.
6. Сквер Воинской Славы (пересечение улиц Комсомольская и Пролетарская).
7. Сквер Лунный в микрорайоне Молодогвардеец.
8. Сквер Белогорский по проспекту Белогорский в районе Храма Федора Стратилата.
9. Рекреационная зона в микрорайоне Парковый в районе ДК «Комсомолец».

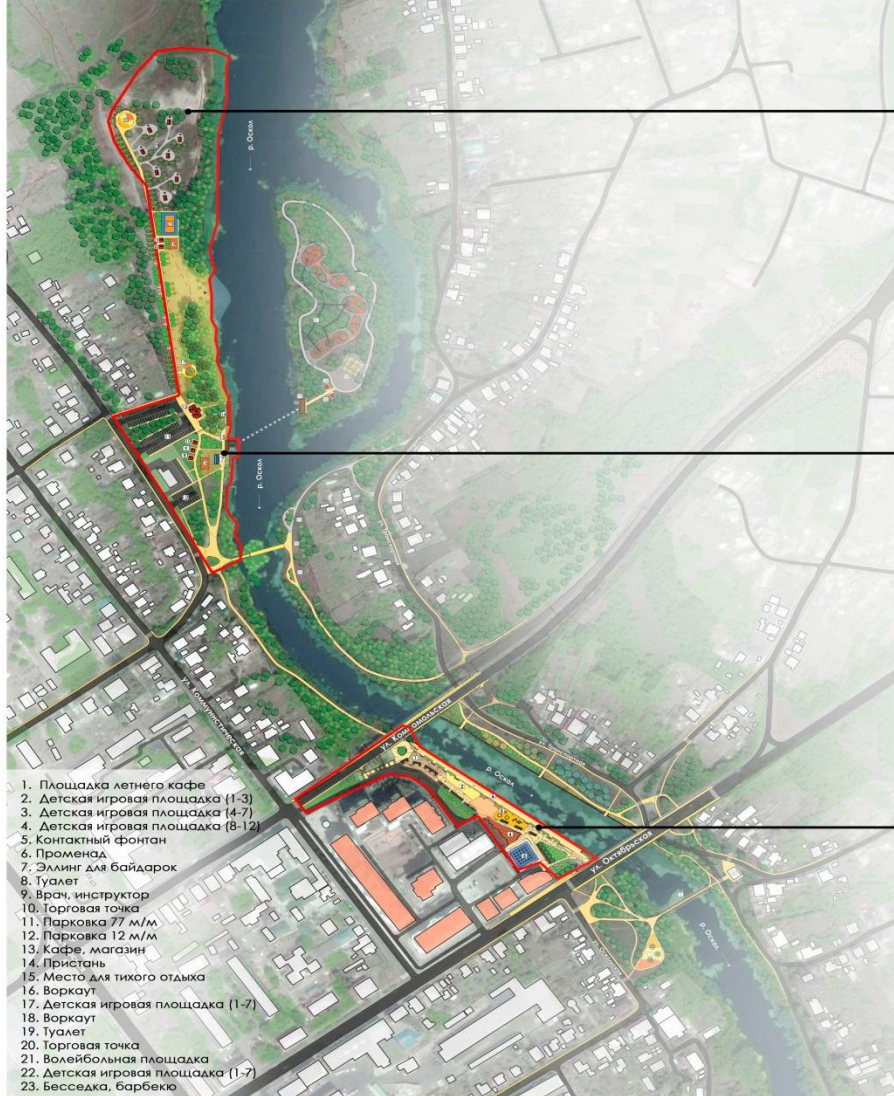

ПРИОРИТЕТНЫЙ ПРОЕКТ
«ФОРМИРОВАНИЕ КОМФОРТНОЙ ГОРОДСКОЙ СРЕДЫ»

Набережная реки Оскол, квартал Старая Мельница (I очередь)

Ситуационная схема



Существующая ситуация



1. Площадка летнего кафе
2. Детская игровая площадка (1-3)
3. Детская игровая площадка (4-7)
4. Детская игровая площадка (8-12)
5. Контактный фонтан
6. Променада
7. Элинг для байдарок
8. Туалет
9. Врач, инструктор
10. Торговая точка
11. Парковка 77 м/м
12. Парковка 12 м/м
13. Кафе, магазин
14. Пристань
15. Место для тикого отдыха
16. Воркаут
17. Детская игровая площадка (1-7)
18. Воркаут
19. Туалет
20. Торговая точка
21. Волейбольная площадка
22. Детская игровая площадка (1-7)
23. Беседка, барбекю



- УСЛОВНЫЕ ОБОЗНАЧЕНИЯ
- Высоковольтная ЛЭП, подлежащая переносу
 - Граница прибрежной защитной полосы
 - Существующие здания и сооружения
 - Дорожки из гравийного отсева
 - Песчаное покрытие тротуара
 - Существующие деревья
 - Скамья с урной
 - Уличный торшер освещения
 - Место отдыха под деревьями



«Концепция №1»

ПРИОРИТЕТНЫЙ ПРОЕКТ

«ФОРМИРОВАНИЕ КОМФОРТНОЙ ГОРОДСКОЙ СРЕДЫ»

Набережная реки Оскол, квартал Старая Мельница (II очередь)


Ситуационная схема



Территория вошедшая в программу



Существующая ситуация



1. Пристань
2. Тренировочная веревочная трасса
3. Силовой городок (средний уровень)
4. Силовой городок (высокий уровень)
5. Врач, инструктор
6. Туалет
7. Пешеходный мост
8. Место тихого отдыха
9. Детская площадка
10. Пешеходный понтонный мост
11. Магазин




- УСЛОВНЫЕ ОБОЗНАЧЕНИЯ**
- - - - - Высоковольтная ЛЭП, подлежащая переносу
 - - - - - Граница прибрежной защитной полосы
 - ▭ - Существующие здания и сооружения
 - ▭ - Дорожки из гравийно отсева
 - ▭ - Песчаное покрытие пляжа
 - - Существующие деревья
 - - Скамья с урной
 - - Уличный торшер освещения
 - ▲ - Место отдыха под деревьями
- Объекты аналоги**



«Концепция №2»

ПРИОРИТЕТНЫЙ ПРОЕКТ

«ФОРМИРОВАНИЕ КОМФОРТНОЙ ГОРОДСКОЙ СРЕДЫ»



2018

ГУП "АПБ"

БЕЛГОРОДСКОЙ ОБЛАСТИ

«Концепция №1»

ПРИОРИТЕТНЫЙ ПРОЕКТ

«ФОРМИРОВАНИЕ КОМФОРТНОЙ ГОРОДСКОЙ СРЕДЫ»



Администрация Старооскольского городского округа
Управление архитектуры и градостроительства

Рекреационная зона в мкр. Зеленый Лог, район ручья Рудка

Существующая ситуация



пр. Алексея Угарова



Экспликация

Здания и сооружения

- Главный входной комплекс:
1. Кассы
 2. Зал игровых автоматов
 3. Административный корпус
 4. Кафе
- Молодежный комплекс:
- Танцевальная площадка
 - Тренажерные залы
 - Раздевальные спортзалы
 - 6. Вход в парк
 - Торговые ряды
 - Зал компьютерных игр
 - общественные туалеты
 - 7. Зеленый театр
 - 8. Спортивный комплекс: тренажерные залы
 - Прокат спортивного оборудования и инвентаря

Площадки

- I Площадь главного входа
- II Главная площадь
- III Площадь массовых игр
- IV Площадки для «Шапито»
- V Ландшафтный парк
- Площадь для аттракционов детей младшего возраста:
- VI «Карусель»
- VII «Слоники»
- детей среднего возраста:
- VIII «Комбат»
- IX «Смешного»
- детей старшего возраста
- X «Рейнджер»
- XI «Пират»
- XII Площадка для батутов
- XIII Автодром
- XIV Детский автодром
- XV Резервная площадка

- Спортивные площадки
 - XVII Теннисные корты
 - XVIII Спортплощадка общего назначения
 - XVIII Скейтинг-ринг
 - IXX Площадка для выгула собак
 - XXI Стоянка для автомобилей
- Крупные архитектурные формы
- A Музыкальный фонтан
 - Б Декоративный фонтан
 - В Ротонда
 - Г Ограждение парка
 - Д Входы в парк

«Концепция №2»

ПРИОРИТЕТНЫЙ ПРОЕКТ

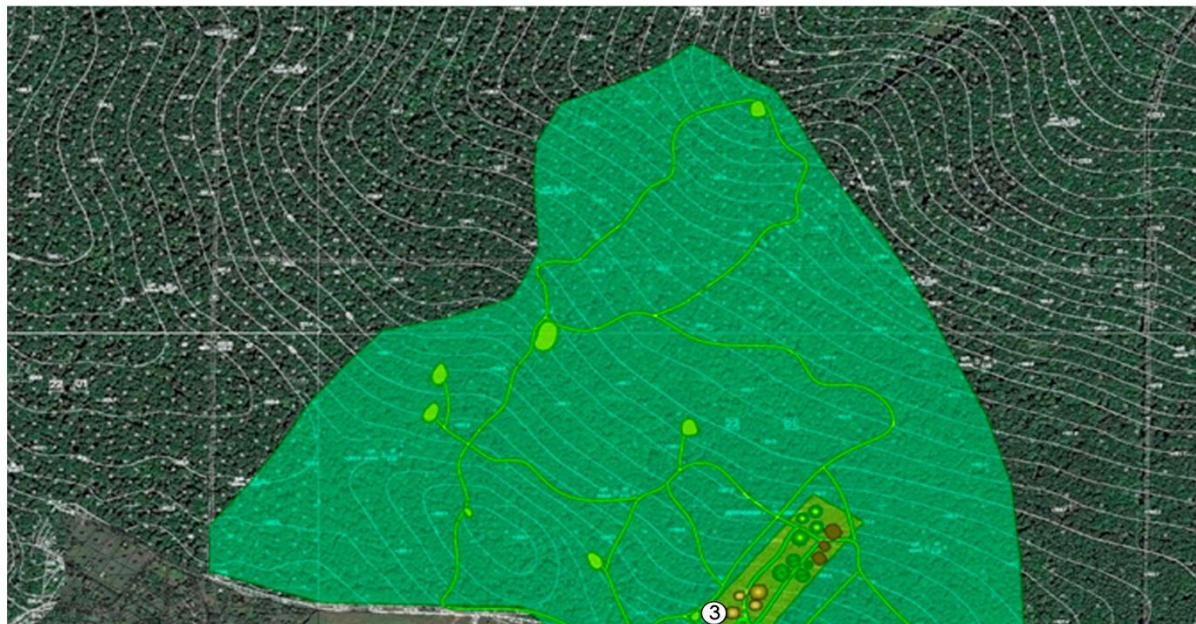
«ФОРМИРОВАНИЕ КОМФОРТНОЙ ГОРОДСКОЙ СРЕДЫ»

Рекреационная зона в урочище "Горняшка" (I очередь)

Ситуационная схема



Существующая ситуация



Экспликация

- ① Проектируемый центр обслуживания
- ② Проектируемая остановка общественного транспорта
- ③ Особо охраняемая природная территория дендрологического парка "Горняшка"
- ④ Проектируемые пикниковые поляны
- ⑤ Проектируемая автостоянка 160 машино/мест

Условные обозначения

- Существующие проезды
- Проектируемые проезды
- Проектируемые автостоянки
- Проектируемое мощение тротуарной плиткой
- Проектируемая пешеходно-тропиночная сеть
- Проектируемые здания и сооружения
- Проектируемое газонное покрытие
- Существующий дендропарк
- Проектируемые деревья
- Проектируемая остановка общественного транспорта



Объекты аналоги



Экопикник



Прогулочные маршруты



«Концепция №1»

ПРИОРИТЕТНЫЙ ПРОЕКТ

«ФОРМИРОВАНИЕ КОМФОРТНОЙ ГОРОДСКОЙ СРЕДЫ»



Рекреационная зона в урочище "Горняшка" (II очередь)

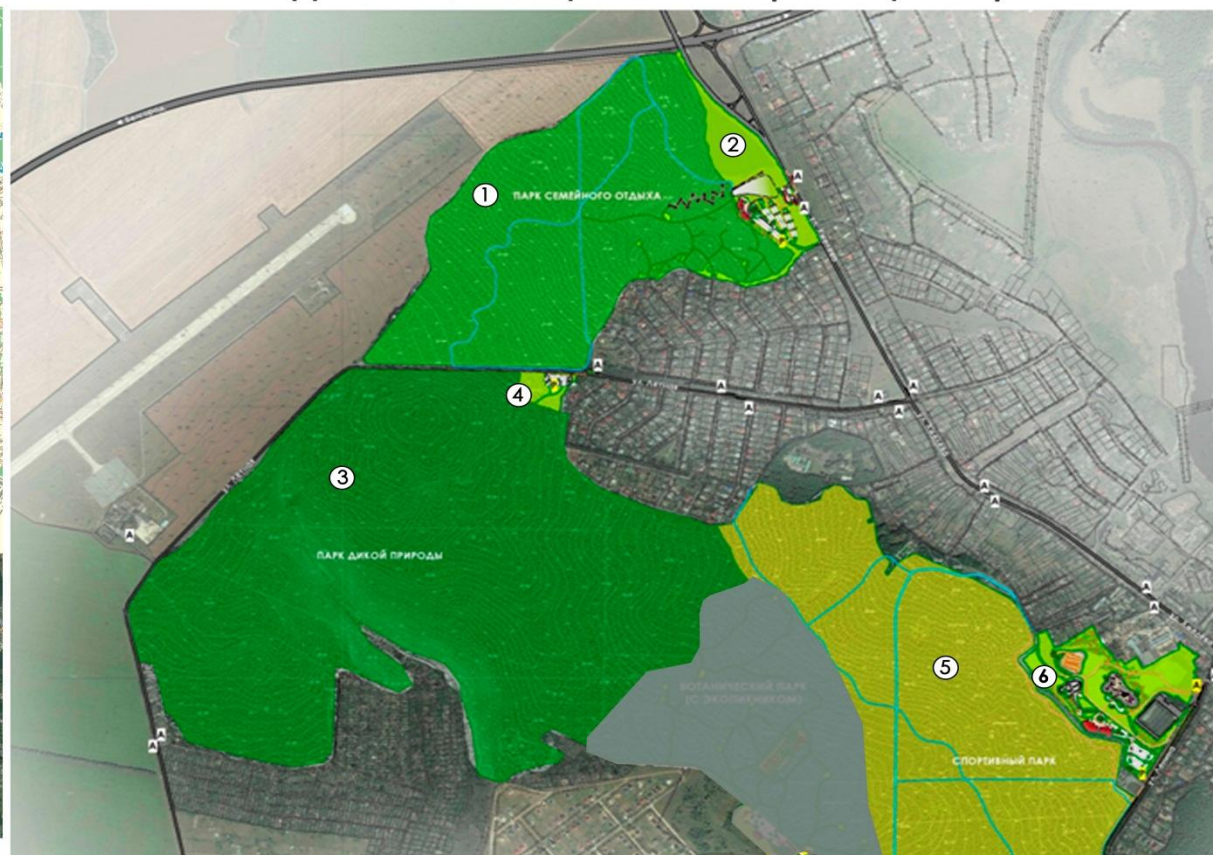
Ситуационная схема



Территория вошедшая в программу



Существующая ситуация



Условные обозначения

- Велоджеролерная трасса
- Силовой городок
- Существующие проезды
- Проектируемые проезды
- Проектируемые автостоянки
- Проектируемое мощение тротуарной плиткой
- Проектируемая пешеходно-тропиночная сеть
- Проектируемые здания и сооружения
- Проектируемое газонное покрытие
- Существующий дендропарк
- Проектируемые деревья
- Проектируемая остановка общественного

Экспликация

- ① Парк семейного отдыха
- ② Центр парка семейного отдыха
- ③ Парк дикой природы
- ④ Центр парка дикой природы
- ⑤ Спортивный парк
- ⑥ Центр экстремальных видов спорта
- ⑦ Стадион им. Н.Ф. Ватутина

Объекты аналоги
Веревочный городок



Скейт-парк



Велотрасса



Спортивное ориентирование



Пейнтбол



«Концепция №2»

ПРИОРИТЕТНЫЙ ПРОЕКТ

«ФОРМИРОВАНИЕ КОМФОРТНОЙ ГОРОДСКОЙ СРЕДЫ»



Велолыжероллерная трасса в урочище "Ублинские горы"

Ситуационная схема



Объекты аналогии



«Концепция №1»

ПРИОРИТЕТНЫЙ ПРОЕКТ
«ФОРМИРОВАНИЕ КОМФОРТНОЙ ГОРОДСКОЙ СРЕДЫ»



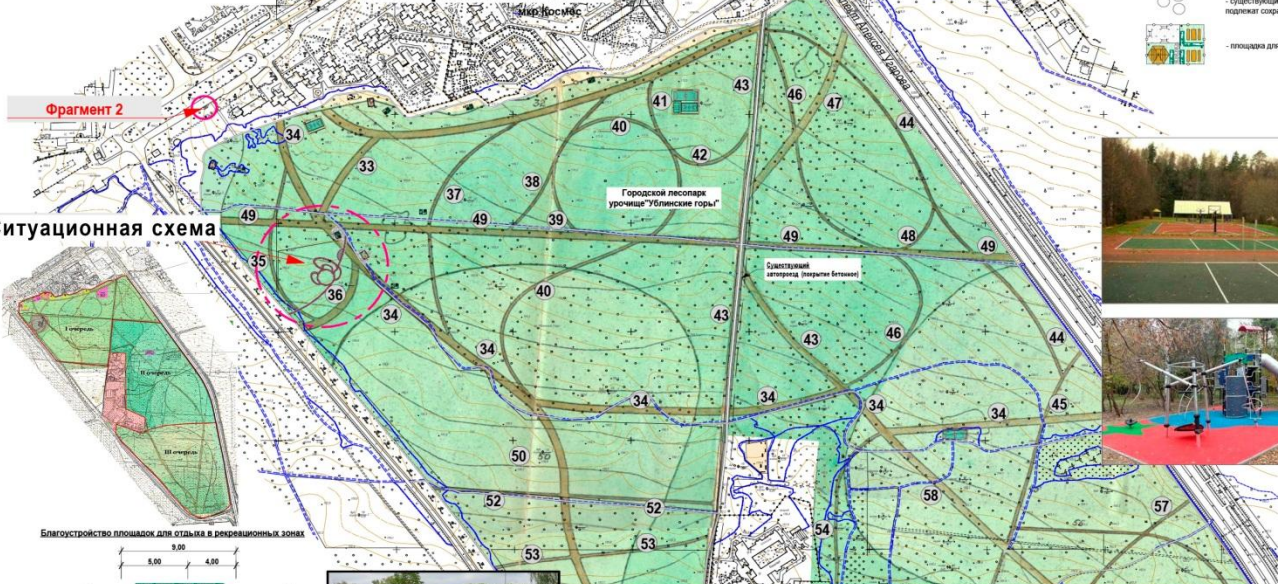
Велолыжероллерная трасса в урочище "Ублинские горы"



Существующая ситуация



Генеральный план

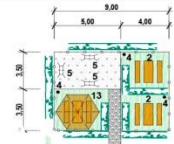


Фрагмент 2

Ситуационная схема



Благоустройство площадок для отдыха в рекреационных зонах



Фрагмент 2

Обустройство заглубленного контейнера для сбора ТБО и контейнера для сбора КГМ



Контейнер конусный заглубленный для ТБО

Условные обозначения

- площадка для отдыха
- универсальная спортивная площадка
- детская площадка
- сигловый городок
- биотуалет
- существующие деревья, подлежащие сохранению
- площадка для отдыха
- велороллерная трасса шириной 1,5, 3,0 м
- композиционный узел, см. проект урочище "Ублинские горы" (шафр 515-30), выполненный СООЗГИПРОЕСКОЗ Воронежский филиал
- трасса "PUMP TRACK" для занятий экстремальной ездой на велосипеде шириной 1,5 м



«Концепция №2»

ПРИОРИТЕТНЫЙ ПРОЕКТ
«ФОРМИРОВАНИЕ КОМФОРТНОЙ ГОРОДСКОЙ СРЕДЫ»



Сквер в районе Храма Сергия Радонежского, мкр. Дубрава



«Концепция №1»

ПРИОРИТЕТНЫЙ ПРОЕКТ

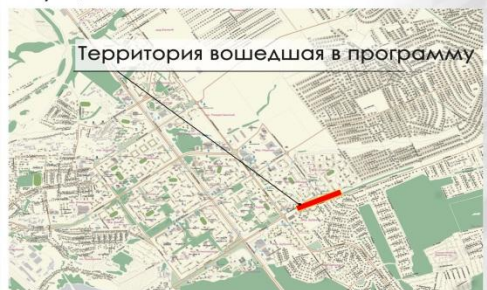
«ФОРМИРОВАНИЕ КОМФОРТНОЙ ГОРОДСКОЙ СРЕДЫ»




Администрация Старооскольского городского округа
Управление архитектуры и градостроительства Старооскольского городского округа

Сквер в районе Храма Сергия Радонежского, мкр. Дубрава

Ситуационная схема



Существующая ситуация



Объекты аналогии



«Концепция №2»

ПРИОРИТЕТНЫЙ ПРОЕКТ

«ФОРМИРОВАНИЕ КОМФОРТНОЙ ГОРОДСКОЙ СРЕДЫ»



Администрация Старооскольского городского округа
Управление архитектуры и градостроительства Старооскольского городского округа

Сквер "Лунный" мкр. Молодогвардеец



Объекты аналоги



«Концепция №1»

ПРИОРИТЕТНЫЙ ПРОЕКТ
«ФОРМИРОВАНИЕ КОМФОРТНОЙ ГОРОДСКОЙ СРЕДЫ»



Сквер "Лунный" мкр. Молодогвардеец



Наши принципы формирования пространства сквера:

Камерность. Все организованные пространства сквера сомасштабны и изолированы.

Аутентичность. Организация пространства непосредственно на основе сложившейся пешеходной инфраструктуры.

Многофункциональность. Сочетание коммерческих, развлекательных и рекреационных пространств.



Архитекторы: Ирина Рубцова, Алёна Щелина



«Концепция №2»

ПРИОРИТЕТНЫЙ ПРОЕКТ

«ФОРМИРОВАНИЕ КОМФОРТНОЙ ГОРОДСКОЙ СРЕДЫ»



ПАРК СЕМЕЙНЫЙ

РЕКОНСТРУКЦИЯ ПАРКА ВОИНСКОЙ СЛАВЫ


Проведите время с пользой
и удовольствием.



• на игровых площадках



• в скейт-парке



• на шезлонгах и открытом амфитреатре

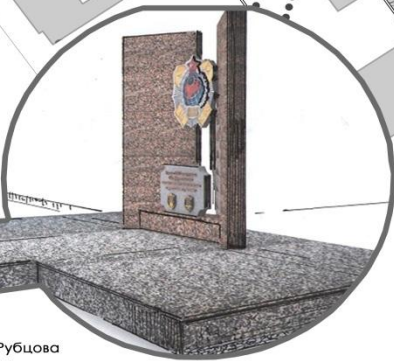


Ситуационная схема



Территория вошедшая в программу

Существующая ситуация



Архитекторы: Ирина Рубцова
Алёна Щепина



* на открытой смотровой площадке

«Концепция №1»

ПРИОРИТЕТНЫЙ ПРОЕКТ
«ФОРМИРОВАНИЕ КОМФОРТНОЙ ГОРОДСКОЙ СРЕДЫ»

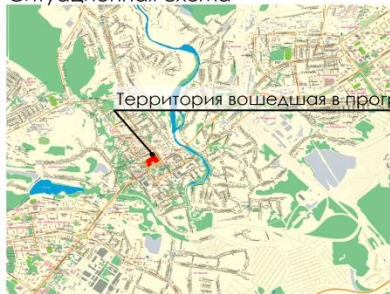


Администрация Старооскольского городского округа

Управление архитектуры и градостроительства

Парк Воинской Славы на пересечении улицы Комсомольская и улицы Пролетарская

Ситуационная схема



Территория вошедшая в программу

Существующая ситуация



Объекты аналоги
Общественный туалет




Информационный центр



Место для отдыха



Мемориальная доска



«Концепция №2»

ПРИОРИТЕТНЫЙ ПРОЕКТ

«ФОРМИРОВАНИЕ КОМФОРТНОЙ ГОРОДСКОЙ СРЕДЫ»



Администрация Старооскольского городского округа
Управление архитектуры и градостроительства

Рекреационная зона в районе ДКиТ "Комсомолец", мкр. Парковый (I очередь)

Ситуационная схема



Территория вошедшая в программу

Парикмахерская, ИП Белых

Существующая ситуация



Объекты аналогии



1. Скейт площадка
2. Памятник героям-ликвидаторам ЧАЭС
3. ДКиТ "Комсомолец"
4. Кафе "Айсберг"
5. Детская площадка



«Концепция №1»

ПРИОРИТЕТНЫЙ ПРОЕКТ

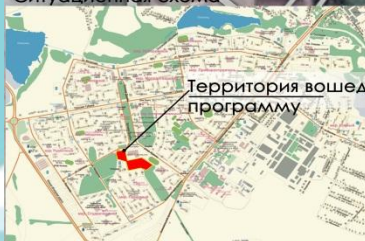
«ФОРМИРОВАНИЕ КОМФОРТНОЙ ГОРОДСКОЙ СРЕДЫ»



Администрация Старооскольского городского округа
Управление архитектуры и градостроительства

Рекреационная зона в районе ДКиТ "Комсомолец", мкр. Парковый (II очередь)

Ситуационная схема



Территория вошедшая в программу

Существующая ситуация



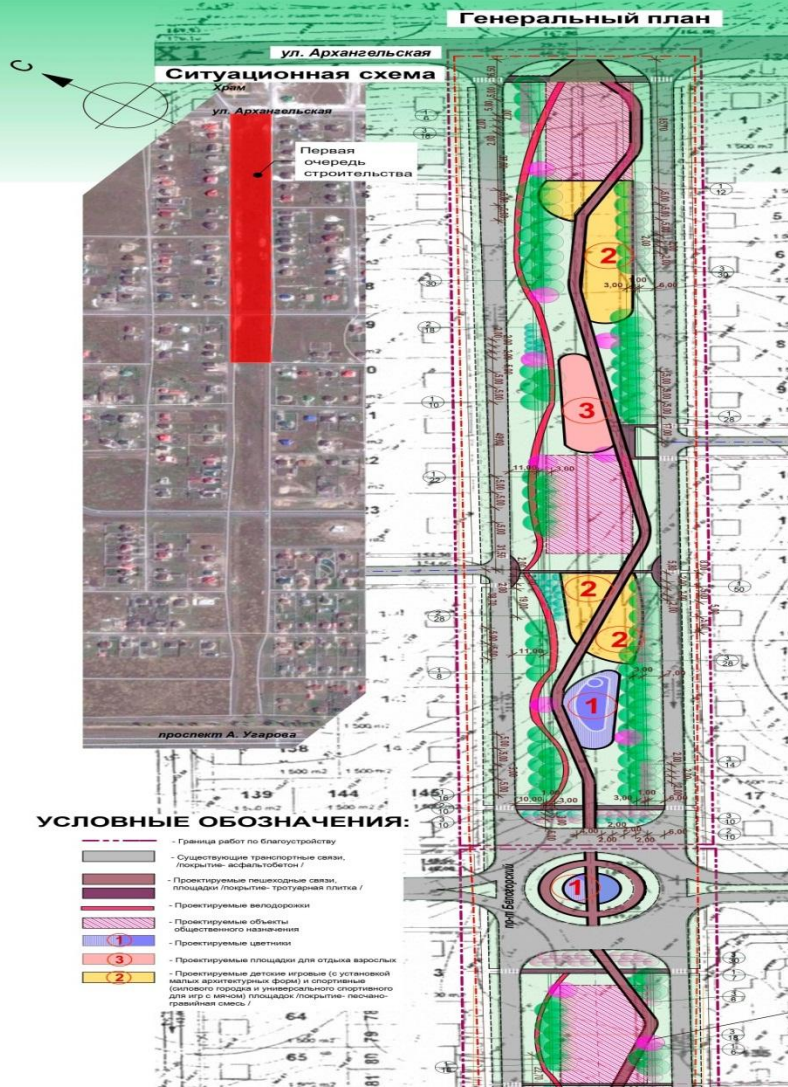
Объекты аналогии



1. Зона отдыха

«Концепция №2»

ПРИОРИТЕТНЫЙ ПРОЕКТ
«ФОРМИРОВАНИЕ КОМФОРТНОЙ ГОРОДСКОЙ СРЕДЫ»



Существующая ситуация



- Проектируемые цветники



- Проектируемые детские игровые (с установкой малых архитектурных форм) и спортивные (силового городка и универсального спортивного для игр с мячом) площадки / покрытие- песчано-гравийная смесь /



- Проектируемые площадки для отдыха взрослых



Ведомость элементов озеленения

№ п/п	Условное обозначение	Наименование породы и вида насаждения	Возраст, лет	Кол-во	Примечание
1		Липа мелколистная	3-5	182	проект.
2		Сирень средняя (рядовая посадка)	1	60	-//-
3		Пузыреплодник (краснолистная форма)	1	110	-//-
4		Газон		1666,20 м2	-//-
5		Сирень Меера	1	10	-//-

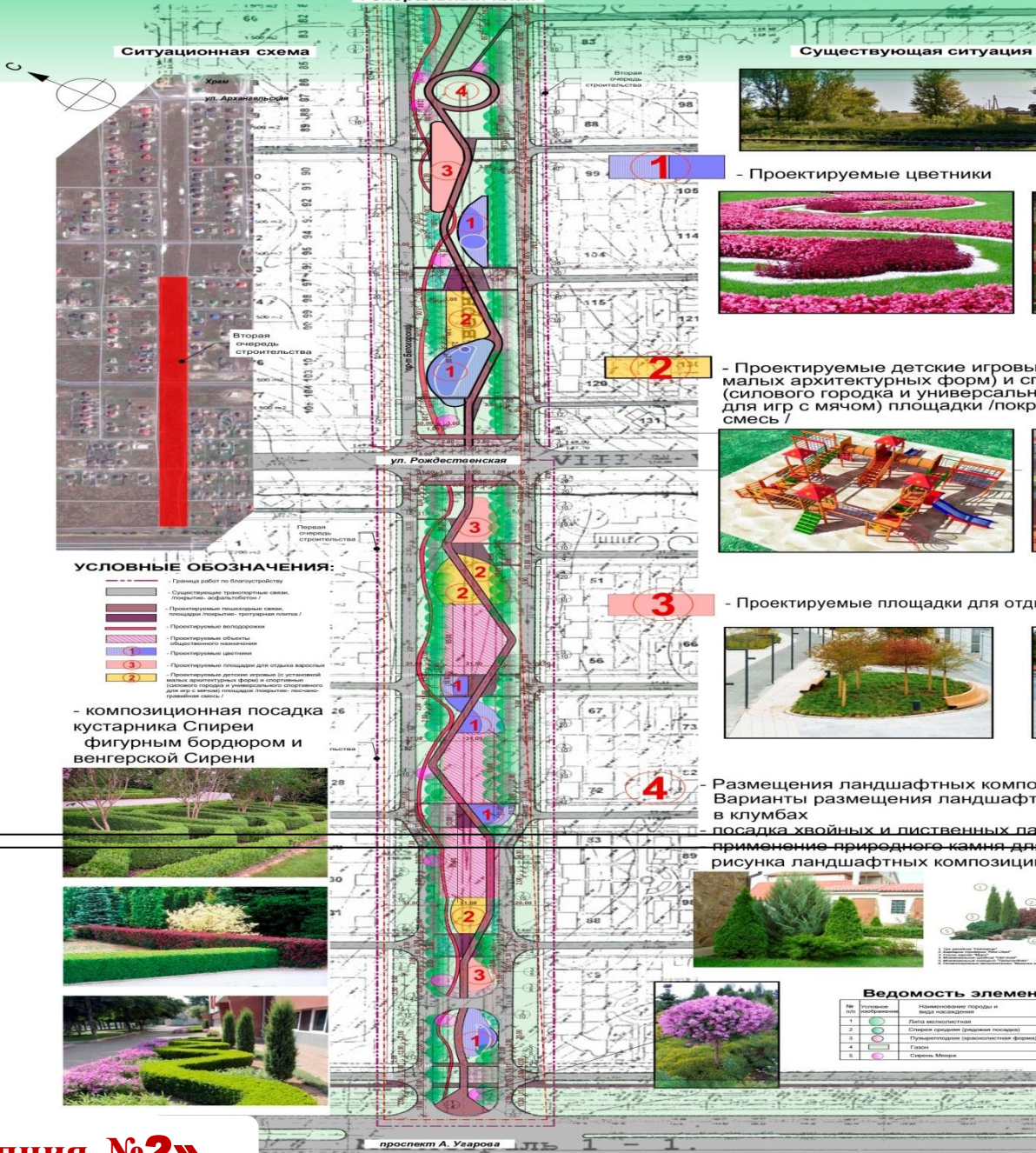
«Концепция №1»

ПРИОРИТЕТНЫЙ ПРОЕКТ

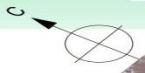
«ФОРМИРОВАНИЕ КОМФОРТНОЙ ГОРОДСКОЙ СРЕДЫ»



Генеральный план



Ситуационная схема



Существующая ситуация



- Проектируемые цветники



- Проектируемые детские игровые (с установкой малых архитектурных форм) и спортивные (силового городка и универсального спортивного для игр с мячом) площадки /покрытие- песчано-гравийная смесь /



УСЛОВНЫЕ ОБОЗНАЧЕНИЯ:

- Границы работ по благоустройству
- Существующие транспортные связи, пешеходные переходы /перекрестки /
- Проектируемые пешеходные связи, пешеходные переходы /перекрестки /
- Проектируемые велосиподорожки
- Проектируемые объекты общественного озеленения
- Проектируемые цветники
- Проектируемые площадки для отдыха взрослых
- Проектируемые детские игровые (с установкой малых архитектурных форм) и спортивные (силового городка и универсального спортивного для игр с мячом) площадки /покрытие- песчано-гравийная смесь /

- композиционная посадка кустарника Спиреи фигурным бордюром и венгерской Сирени



- Проектируемые площадки для отдыха взрослых



- Размещения ландшафтных композиций в клумбах
Варианты размещения ландшафтных композиций в клумбах
- посадка хвойных и лиственных ландшафтных групп
- применение природного камня для разнообразия рисунка ландшафтных композиций саженцев



Ведомость элементов озеленения

№ п/п	Условное обозначение	Наименование породы и форма посадочного материала	Высота, м	Кол-во	Примечание
1		Липа мелколистная	3-8	100	листья
2		Спирея средняя (ландшафтная форма)	1	100	-
3		Пузырчатка (ландшафтная форма)	1	200	-
4		Газон		2004,9 м2	-
5		Скала Мрамор	1	98	-

18 марта 2018 года 8:00-20:00

Места для проведения рейтингового голосования по выбору общественных территорий города Старый Оскол

1. м-н Углы, д.17 (помещение в МБОУ «Основная общеобразовательная школа № 2»);
2. м-н Юбилейный, д.10 (помещение в МАОУ «Средняя политехническая школа № 33»);
3. ул. Революционная, д.15 (помещение в МБУК «Старооскольский театр для детей и молодежи» имени Б.И. Равенских»);
4. м-н Олимпийский, д.34 (помещение в МБОУ «Средняя общеобразовательная школа № 22»);
5. м-н Восточный, д.51 (помещение в МАОУ «Средняя общеобразовательная школа № 40»);
6. м-н Юность, д. 9 (помещение в МБОУ «Средняя общеобразовательная школа № 21»);
7. бульвар Дружбы, д.1 (помещение в МАУК «Дворец культуры «Комсомолец»).

ПРИОРИТЕТНЫЙ ПРОЕКТ
«ФОРМИРОВАНИЕ КОМФОРТНОЙ ГОРОДСКОЙ СРЕДЫ»

#Городаменяются!

18 марта 2018 года

8:00-20:00

**Старый Оскол
город будущего!**

Голосуй!

Выбирай!

Созидай!