

Южная Африка



Учитель географии МБОУ СОШ №2 п. Гигант Раменская Т.И.

Проверка знаний

Самостоятельная работа





1. Дайте определение понятий:

Разлом - ...

Грабен - ...

Сафари - ...

Эндемик - ...

2. Закончите предложение:

а) Самое большое озеро Африки - ...

б) Самая длинная река Африки - ...

в) Эфиопское нагорье по своему происхождению относится к ...

г) Высочайшая точка Африки - ...

д) Стражем саванны называют - ...

е) В саваннах Восточной Африки много копытных. Здесь водятся: ...

ж) Из хищников в саваннах водятся: ...

з) Большая часть населения Восточной Африки занята ...

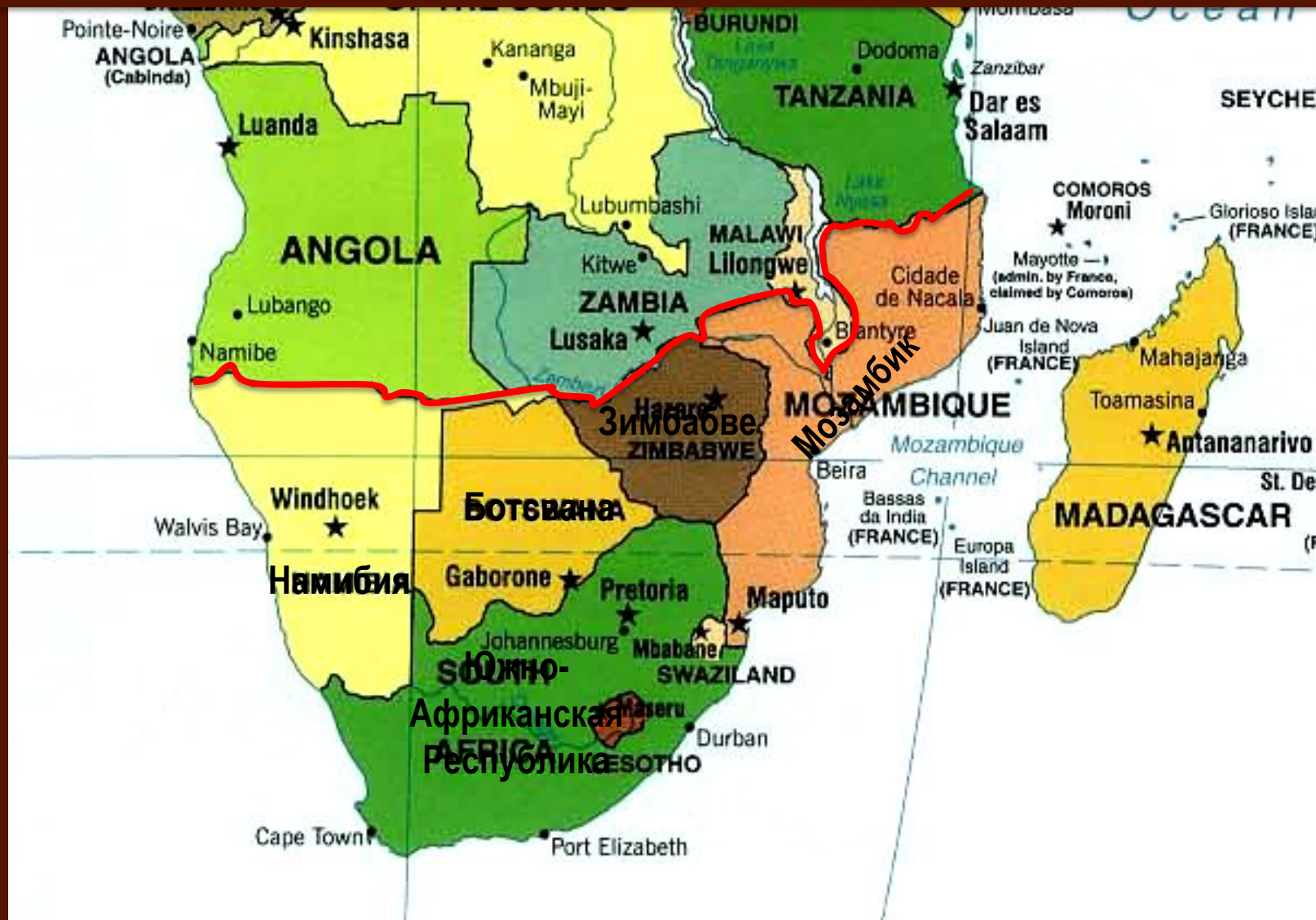
и) В странах Восточной Африки самая низкая на материке доля ... населения.

3. Ответьте на вопрос: Почему на Мадагаскаре сохранился своеобразный растительный и животный мир?

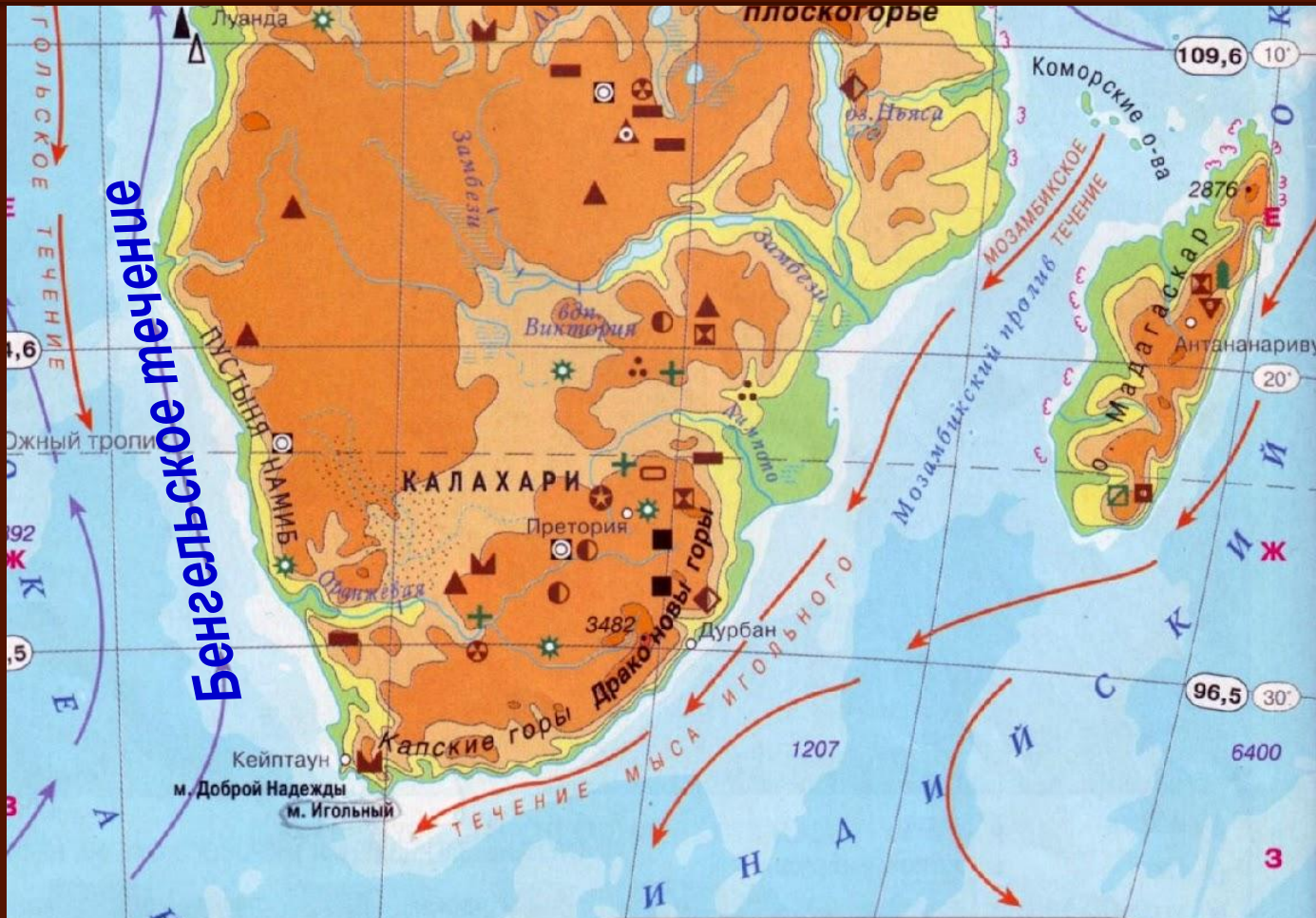
Южная Африка



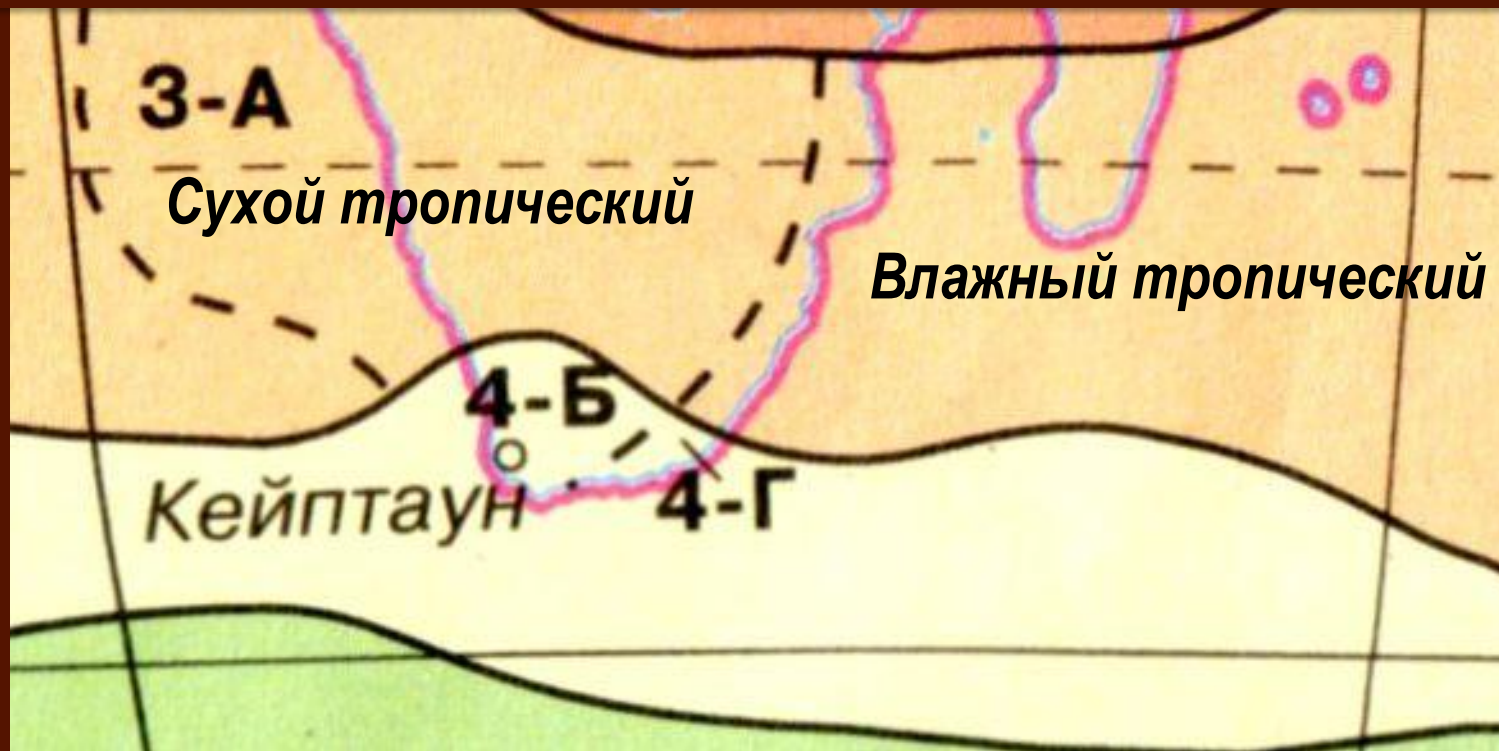
1. Географическое положение и особенности природы стран Южной Африки.



Страны Южной Африки лежат к югу от водораздела рек Конго и Замбези.



Большая часть Южной Африки расположена в пределах тропического пояса. Однако климат западных, восточных и центральных районов сильно отличается.



Особенности природы стран Южной Африки

Природная область	Природные объекты	Особенности природы
Восточная часть	Драконовы горы	Пассаты → влажный тропический климат. Весь год влажная жаркая погода.

Драконовы горы



Особенности природы стран Южной Африки

Природная область	Природные объекты	Особенности природы
Восточная часть	Драконовы горы	Влажный тропический климат. Весь год влажная жаркая погода.
Западная часть	Пустыня Намиб	Весь год тёплая погода (ср. годовая $t^{\circ}\text{C} = +20^{\circ}\text{C}$), дожди очень редки (50 мм/год). Вельвичия.

Пустыня Намиб – приокеаническая пустыня.



Особенности природы стран Южной Африки

Природная область	Природные объекты	Особенности природы
Восточная часть	Драконовы горы	Влажный тропический климат. Весь год влажная жаркая погода.
Западная часть	Пустыня Намиб	Весь год тёплая погода (ср. годовая $t^{\circ}\text{C} = +20^{\circ}\text{C}$), дожди очень редки (50 мм/год). Вельвичия.
Центральная часть	Пустыня Калахари	Впадина. Полупустыня. Климат более мягкий, чем в Сахаре. Много различных видов акации.

Пустыня Калахари



Ауграбис (Aughrabies) — водопад на реке Оранжевой, в Северо-Капской провинции ЮАР. Высота 146 м. Расположен в 500 км от устья. Потoki воды устремляются в скалистое ущелье, глубиной до 200 м и длиной 18 км. Это самый высокий водопад Африки.



Название **Aughrabies** водопаду дал финн Хендрик Якоб Викар (Hendrik Jakob Wikar), который переправлялся через реку в 1778 году. Оно происходит от слова из койсанских языков **Aukorebis**, которое означает «место большого шума».

В 1954 году город Апингтон выступил с инициативой о создании на месте водопада национального парка. 5 августа 1966 года было объявлено о создании национального парка «Ауграбис».



У водопада Виктория на реке Замбези стоит памятник Давиду Ливингстону. Давид Ливингстон – английский врач-миссионер внёс огромный вклад в развитие знаний о Южной Африке.



Река Замбези протекает в субэкваториальном поясе, поэтому у неё сток резко колеблется в пределах года. Летом – полноводна, а зимой – маловодна. Для регулирования стока реки на ней было создано водохранилище Кармба.



2. Страны и население Южной Африки.

Большинство стран Южной Африки долгое время были колониями европейских государств.

Последней страной, получившей независимость была Намибия (1990 год).





Самое большое по численности населения государств Южной Африки – Южно-Африканская Республика (ЮАР).

Это бывшая колония Великобритании. Её независимость была провозглашена в 1961 году. Состав населения ЮАР разнообразен. Здесь проживают потомки белых переселенцев, коренные жители, а также выходцы из Азии.

Буры – потомки голландских, французских и немецких колонистов.



Страны Южной Африки очень богаты полезными ископаемыми: золото, алмазы, каменный уголь, руды металлов.



Большая часть населения ЮАР живёт в городах. Столица ЮАР – Претория.



Особенностью ЮАР является большое количество заповедников. Самым большим является национальный парк Крюгера, расположенный на северо-востоке страны.




Большая часть Калахари находится на территории Ботсваны. Основное занятие жителей Ботсваны – животноводство.



BOTSWANA GABORONE © A. Krotov

В полупустынях кочуют бушмены. В их внешнем облике сочетаются черты монголоидной и негроидной рас.



В странах Южной Африки, как и в других частях материка в семьях очень много детей, поэтому перенаселение – одна из очень важных проблем стран региона. Второй проблемой, стоящей очень остро является увеличение количества жителей, являющихся носителями вируса иммунодефицита человека, вызывающего СПИД.



Практическая работа № 23 Изучение специализации Южно-Африканской Республики.


Оборудование: атлас 7 класса, текст параграфа дополнительные источники информации

Задания:

- 1.Внимательно изучите легенду «Комплексной карты Африки».**
- 2.Какими полезными ископаемыми богата страна?**
- 3.Какие отрасли промышленности получили развитие в данной стране?**
- 4.Определите климатический пояс, тип климата, почв, природную зону страны**
- 5.Какие отрасли сельского хозяйства развиты? Назовите возделываемые культуры и виды животных, которых здесь разводят?**
- 6.Назовите заповедники, существующие в стране.**
- 7. Каким стихийным бедствиям подвержена территория, какие природоохранные мероприятия проводятся в стране?**

Закрепление.

Вопросы на стр. 227 учебника.



Д/З: §42; нанести на к/к номенклатуру, подготовиться к обобщающему повторению по теме «Африка» (с §38).



Ответы: **Оценки: «5» – 13; «4» – 11-12; «3» – 7-10; «2» - <7.**

1.

Разлом - нарушение непрерывности горных пород. По линии разлома смещения горных пород может и не происходить (тогда говорят об образовании трещины); если горные породы смещаются — образуются горсты и грабены.

Грабен - участок земной коры, опущенный относительно окружающей местности по разломам. В рельефе грабены выражены впадинами, озерами

Сафари - охота на дикий животных в Африке.

Эндемик - виды (роды, семейства и т. д.) животных и растений, область распространения которых очень ограничена.

2.

а) Виктория;

б) Нил;

в) лавовое;

г) Килиманджаро;

д) баобаб:

е) жирафы, зебры, антилопы.

ж) львы, гепарды;

з) сельским хозяйством;

и) городского.

3. Потому что Мадагаскар очень давно откололся от Африки.