

Северная Америка

Блок 10 (6 часов)

- ✓ ИНМ (лекция) -2 ч.
- ✓ Закрепление (практикум) – 1 ч.
- ✓ Организация повторения – 1 ч.
- ✓ Контроль (зачет) – 1 ч.
- ✓ Коррекция – 1 ч.



ТЕМА: *Северная Америка* *Соединенные штаты Америки*

План лекции:

1. Территория, границы, государственный строй.
2. Экономико-географическое положение страны.
3. Природные ресурсы.
4. Население США.



Столица США-**Вашингтон**



1. Территория, границы, государственный строй.

9,4 млн. кв.км

С → Ю - 3 тыс. км

З → В - 4,7 тыс. км

**Форма правления –
республика**

**Территориальное
устройство:**

**федерация
(50 штатов, федеральный
округ Колумбия)**



Крупнейшие страны мира по площади территории

№ п/п	Страна	Площадь территории (млн. км ²)
1.	Россия	17,1
2.	Канада	9,9
3.	Китай	9,7
4.	США	9,4
5.	Бразилия	8,5
6.	Австралия	7,7
7.	Индия	3,3
8.	Аргентина	2,8
9.	Казахстан	2,7
10.	Судан	2,5



ГЕРБ США



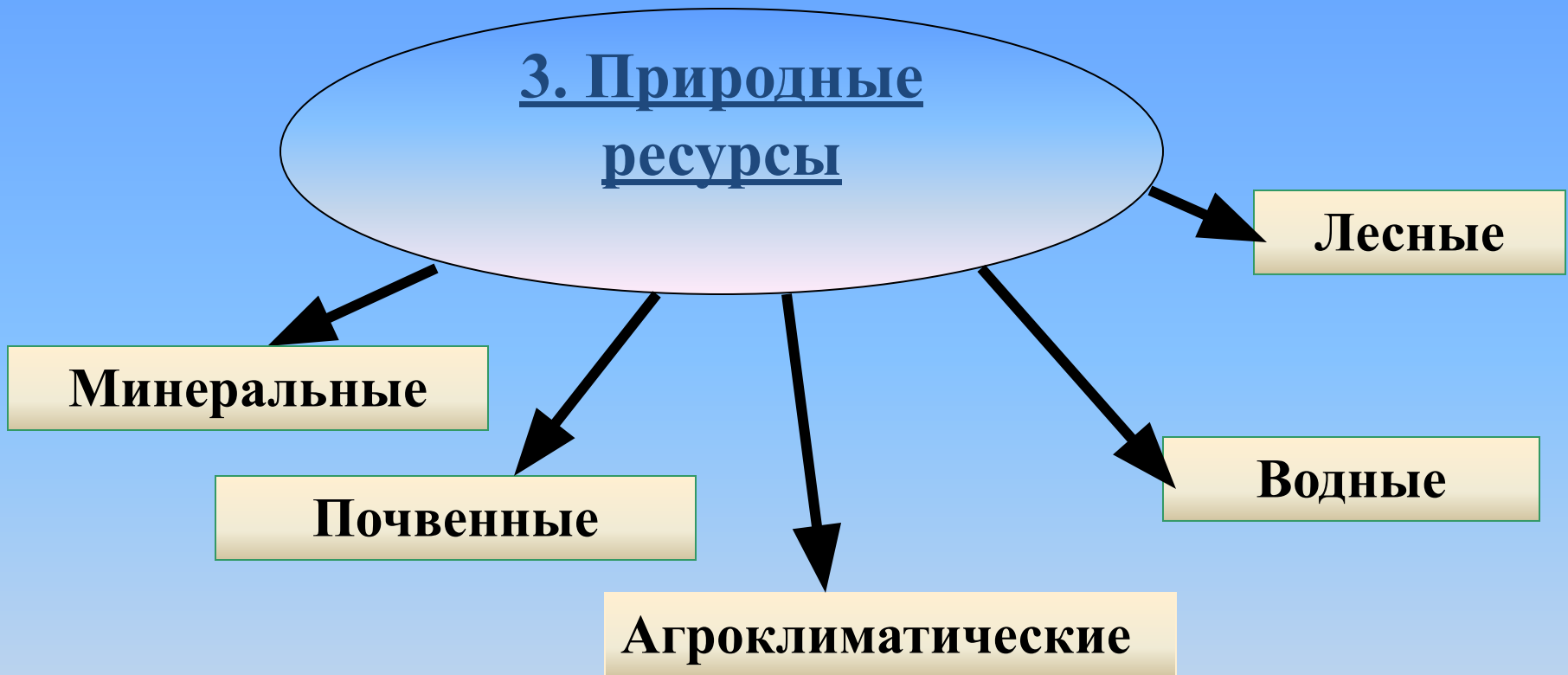
Флаг США



Вывод:

- **выгодное экономико-географическое положение, способствующее развитию страны;**
- **удаленность США от районов военных конфликтов**

3. Природные ресурсы

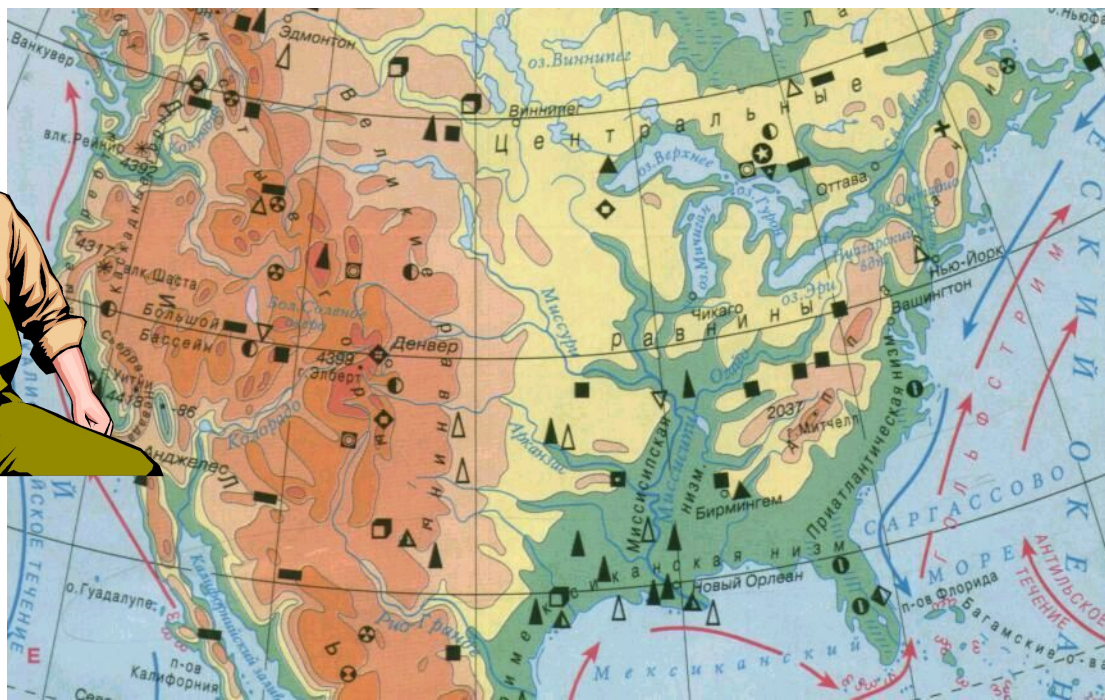


Вывод: природные ресурсы являются хорошей базой для развития хозяйства.






США обладают богатыми и разнообразными полезными ископаемыми.



Особенно велики топливно-энергетические ресурсы.

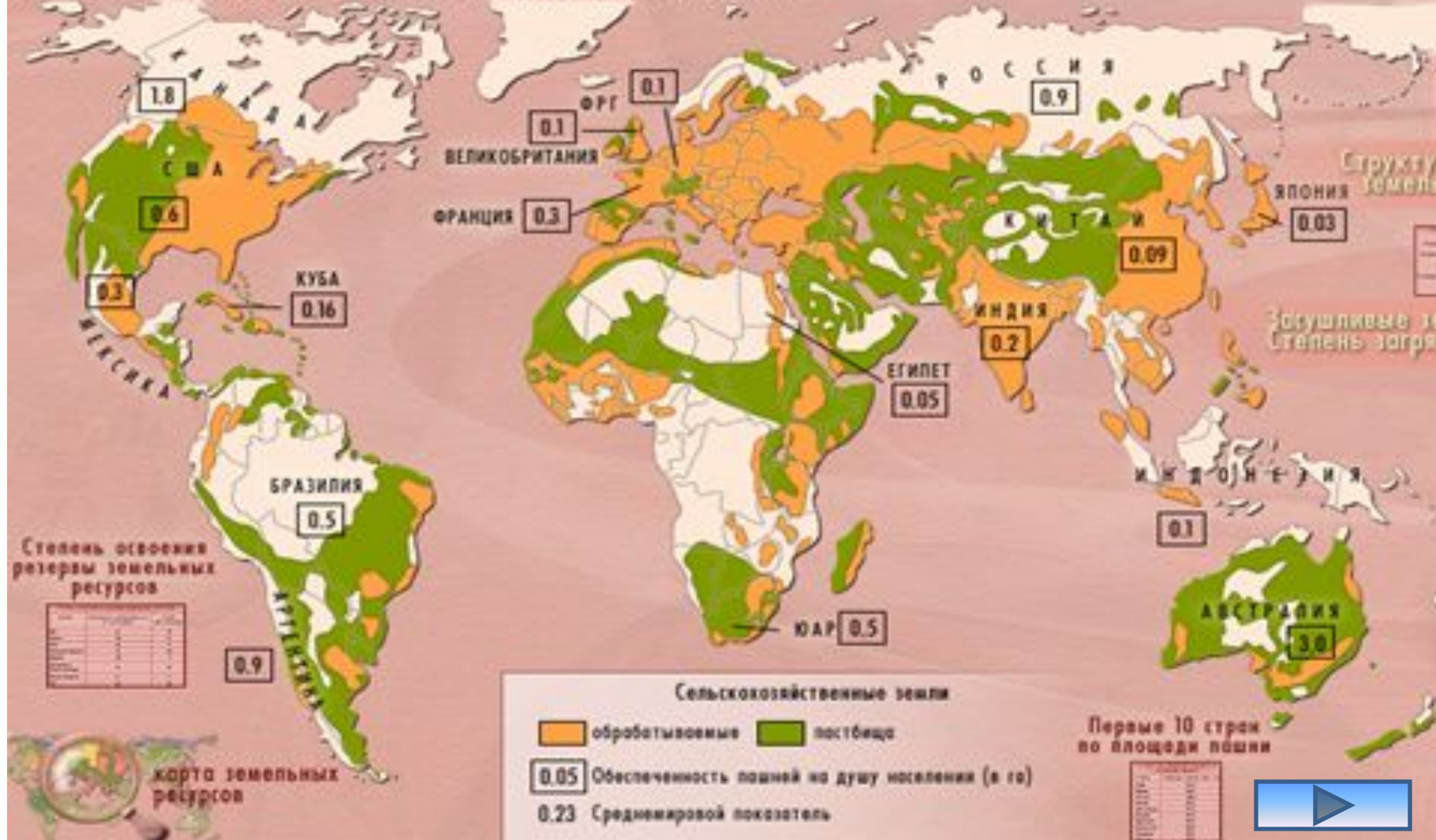


Имеются запасы руд черных и цветных металлов и горнохимического сырья.



Природные условия и ресурсы

ОБЕСПЕЧЕННОСТЬ ЗЕМЕЛЬНЫМИ РЕСУРСАМИ



ПЕРВЫЕ 10 СТРАН ПО ПЛОЩАДИ ПАШНИ

СТРАНА	ПЛОЩАДЬ ПАШНИ, МЛН. ГА
США	185,7
Индия	166,1
Россия	130,3
Китай	92,5
Австралия	47,0
Канада	45,4
Бразилия	43,2
Казахстан	34,8
Украина	33,3
Нигерия	30,2



ПЕРВАЯ ДЕСЯТКА СТРАН
ПО РАЗМЕРАМ ЛЕСОПОКРЫТОЙ
ПЛОЩАДИ, МЛН. ГА

Россия	766
Канада	494
Бразилия	488
США	296
Конго	174
Австралия	145
Китай	130,5
Индонезия	111
Перу	85
Боливия	58



ПЕРВАЯ ДЕСЯТКА КРУПНЕЙШИХ
ЗАГОТОВИТЕЛЕЙ ДРЕВЕСИНЫ

США
КАНАДА
РОССИЯ
БРАЗИЛИЯ
КИТАЙ
ШВЕЦИЯ
ФИНЛЯНДИЯ
МАЛАЙЗИЯ
ГЕРМАНИЯ
ИНДОНЕЗИЯ



4. Население

Численность

316 млн. чел.

3 место

Воспроизводство

1 тип

ЕП низкий

Национальный состав

Религиозный состав

Размещение населения

$$\frac{\text{численность населения}}{\text{площадь территории}}$$

$$32 \frac{\text{чел.}}{\text{кв.км}}$$

Урбанизация

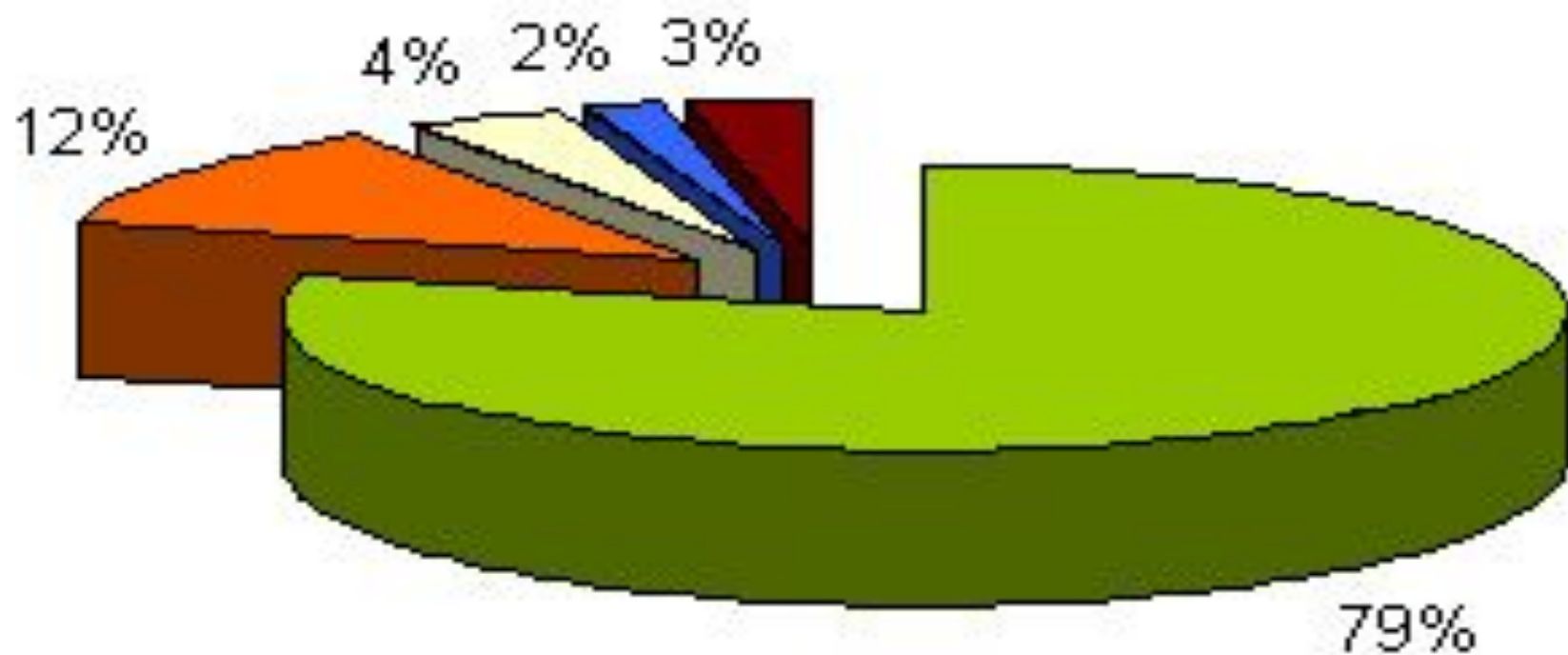
Вывод: американская нация – результат этнического смешения и притока высококвалифицированных иммигрантов



Крупнейшие страны мира по численности населения:

- 1. Китай - 1млрд. 314 млн. чел**
- 2. Индия - 1млрд. 095 млн. чел.**
- 3. США – 316 млн. чел.**
- 4. Индонезия - 246 млн. чел.**
- 5. Бразилия -188 млн. чел.**
- 6. Пакистан - 165 млн. чел.**
- 7. Бангладеш – 147 млн. чел.**
- 8. Россия – 143 млн. чел.**
- 9. Нигерия – 132 млн. чел.**
- 10. Япония – 127 млн. чел.**

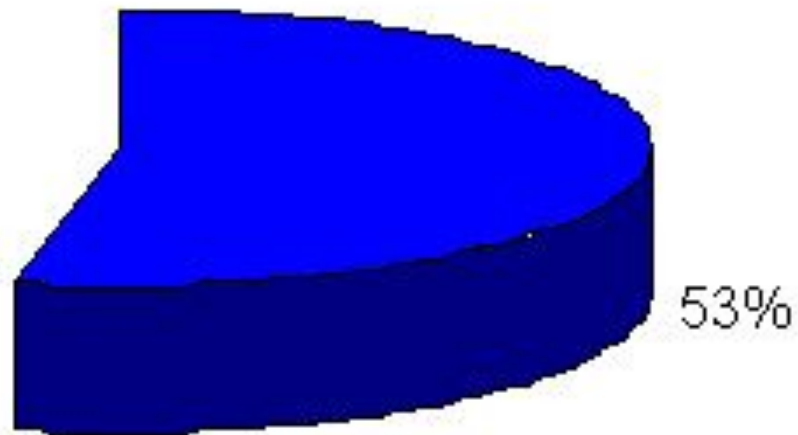
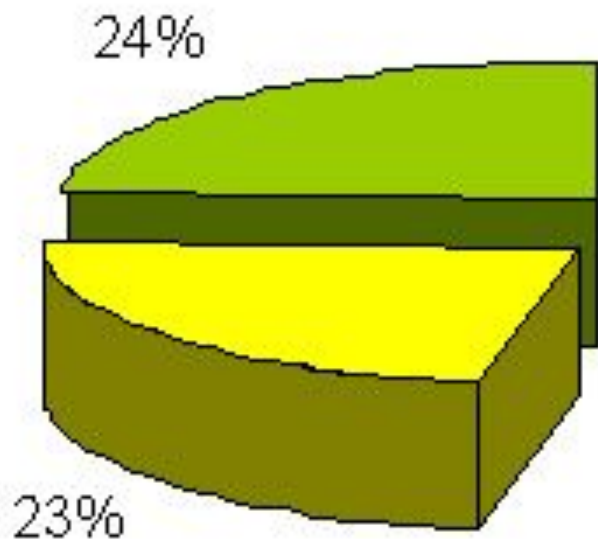




- - белые (европеоиды)
- - афроамериканцы
- - азиаты (монголоиды)
- - американские индейцы и эскимосы
- - другие



Религиозный состав населения



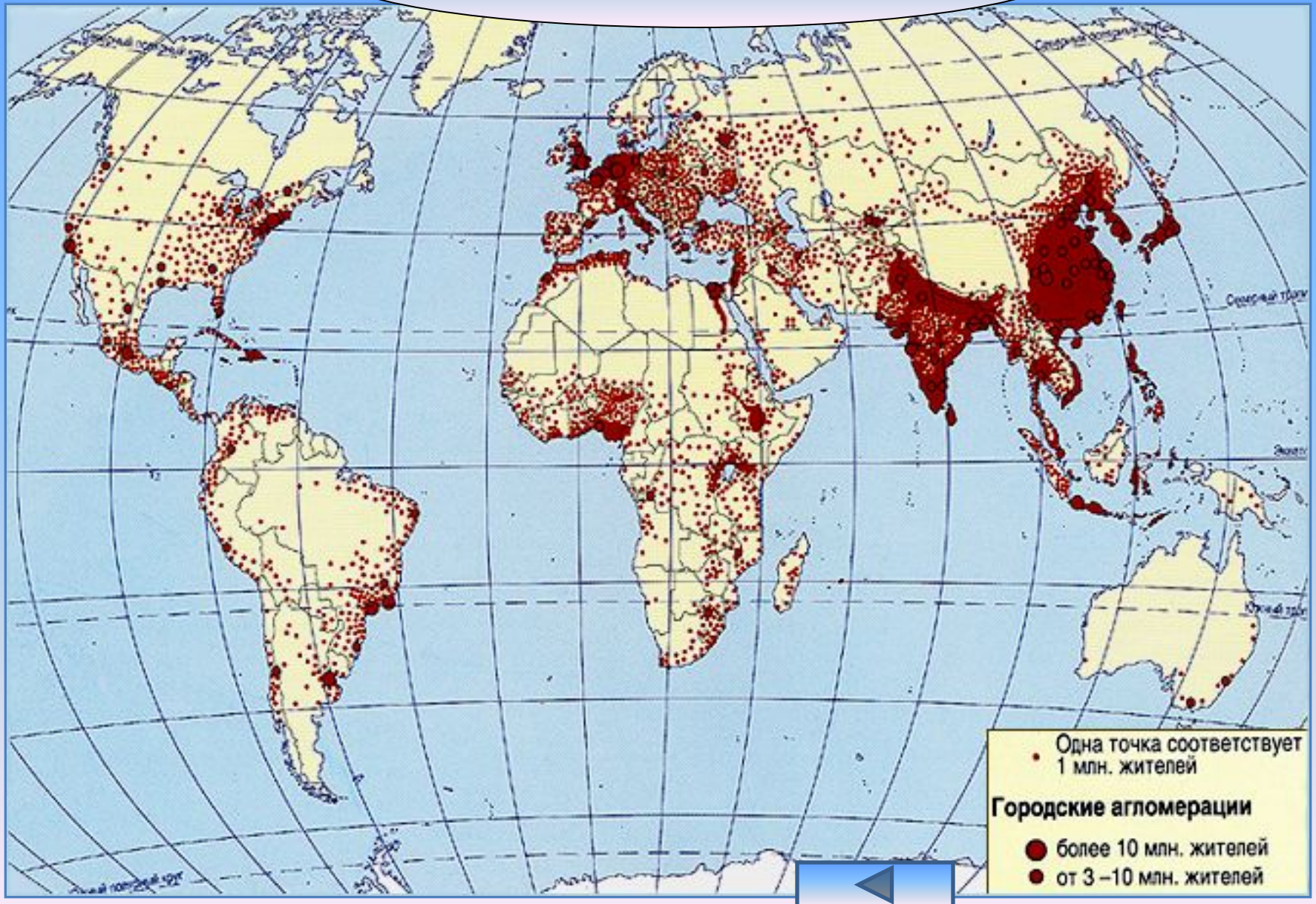
■ - протестанты

■ - католики

■ - буддисты, мусульмане, православные и др.



Размещение населения



В экономически наиболее развитых частях США сложились обширные урбанизированные районы, образовавшиеся при срастании многочисленных соседних агломераций – «МЕГАЛОПОЛИСЫ»



ЧИПИТС

или
**ПРИОЗЕРН
ЫЙ**
(от Чикаго
до
Питтсбург
а)

САПСАН
или
**КАЛИФОРН
ИЙСКИЙ**
(от Сан-
Франциско
до Сан-
Диего)



БОСВАШ
(от Бостона
до
Вашингтон
а)



ECONOMY

Выгодное ЭГП

Длительный период развития без войн на своей территории

Богатые природные ресурсы

Большой приток высококвалифицированных иммигрантов

Домашнее задание



Параграф 39, конспект
Стр. 94 «От теории к практике»
(письменно)