

Внешняя политика Николая I

Параграф 10

П. 1-3

**Внешняя
политика**

**Иран
(Персия)**

**Турци
я**

**Государст
ва
Европы**

Внешняя

политика

Иран

(Персия)

Русско-Иранская
война (1826-1828)

Туркманчайский
мирный
договор.

Присоединение
к Росси

Восточной
Армении,

возможность
иметь флот на

Каспийском

Турци

я

**Государст
ва**

Европы

Найдите самостоятельно информацию о том, как связана внешняя политика Российской империи в отношении Персии с именем А.С. Грибоедова. При чем здесь алмаз «Шах»?

А.С. Грибоедов

1795-1829



Алмаз
«Шах»

ЗАДАНИЕ ПО ВЫБОРУ

- Найдите самостоятельно информацию о том, как связана внешняя политика Российской империи в отношении Персии с именем А.С. Грибоедова. При чем здесь алмаз «Шах»?
- Тот, кто первым пришлет **исчерпывающий** ответ, получит оценку «5»

Внешняя

политика

Иран

(Персия)

Русско-иранская война (1826-1828)

Туркманчайский мирный договор.

Присоединение к России

Восточной Армении,

возможность иметь флот на Каспийском

Турци

Восточный вопрос

Ункяр-Искелесийский договор 1833 г

Режим прохода судов через проливы

Босфор и

Дарданеллы

1840-подписание

Государства Европы

Босфор и Дарданеллы



Внешняя

политика

Иран

(Персия)

Русско-иранская война (1826-1828)

Туркманчайский мирный договор.

Присоединение к России

Восточной Армении,

возможность иметь флот на Каспийском

Турци

Восточный вопрос

Ункяр-Искелесийский договор 1833 г.

Режим прохода судов через проливы Босфор и Дарданеллы

1840-подписание

Государства Европы

Борьба с революционным движением

ЖАНДАРМ

Восстание в Польше 1830 -1831 гг.

- **Подавлено**
- **Отмена Конституции Польши
(1832)**

Восстание в Венгрии 1849 г.

- **Подавлено**



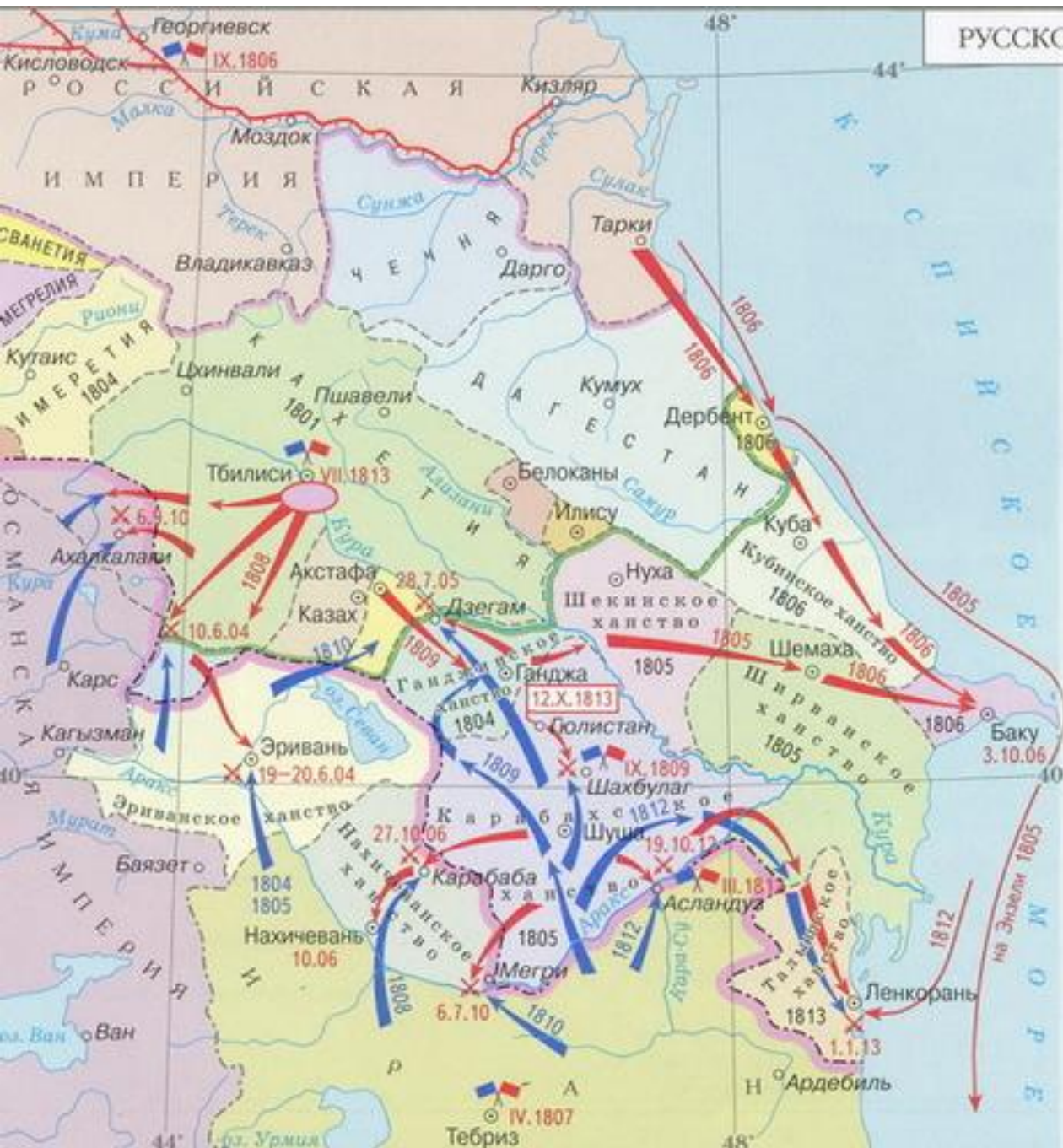
И.И. Дибич
1785-1831



И.Ф. Паскевич
1782-1856

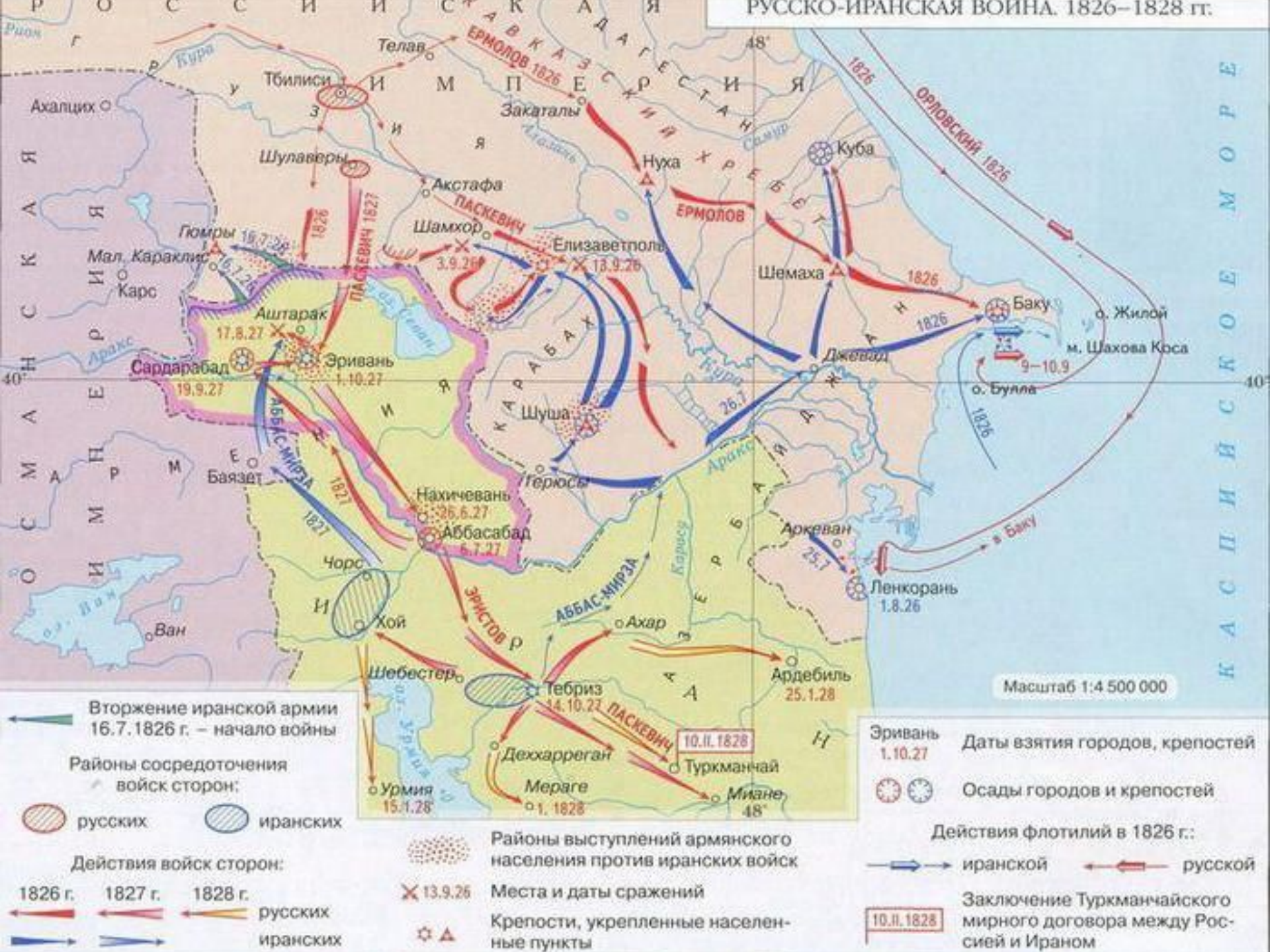
Кавказ

РУССКО-ИРАНСКАЯ ВОЙНА. 1804—1813 гг.



- Граница Российской империи к 1800 г.
- Границы феодальных государств Закавказья
- Северная граница владений Ирана к 1800 г.
- Кавказские укрепленные линии
- Район сосредоточения главных сил русских войск к июню 1804 г.
- Основные направления действий сторон:
 - иранских войск
 - русских войск и флота
- Важнейшие сражения и их даты
 - 28.7.05
- Места и даты мирных переговоров
 - IV.1807
- 12.X.1813 Заключение Гюлистанского мирного договора
- 1803 Даты присоединения территорий к Российской империи
- Граница Российской империи на 1813 г.

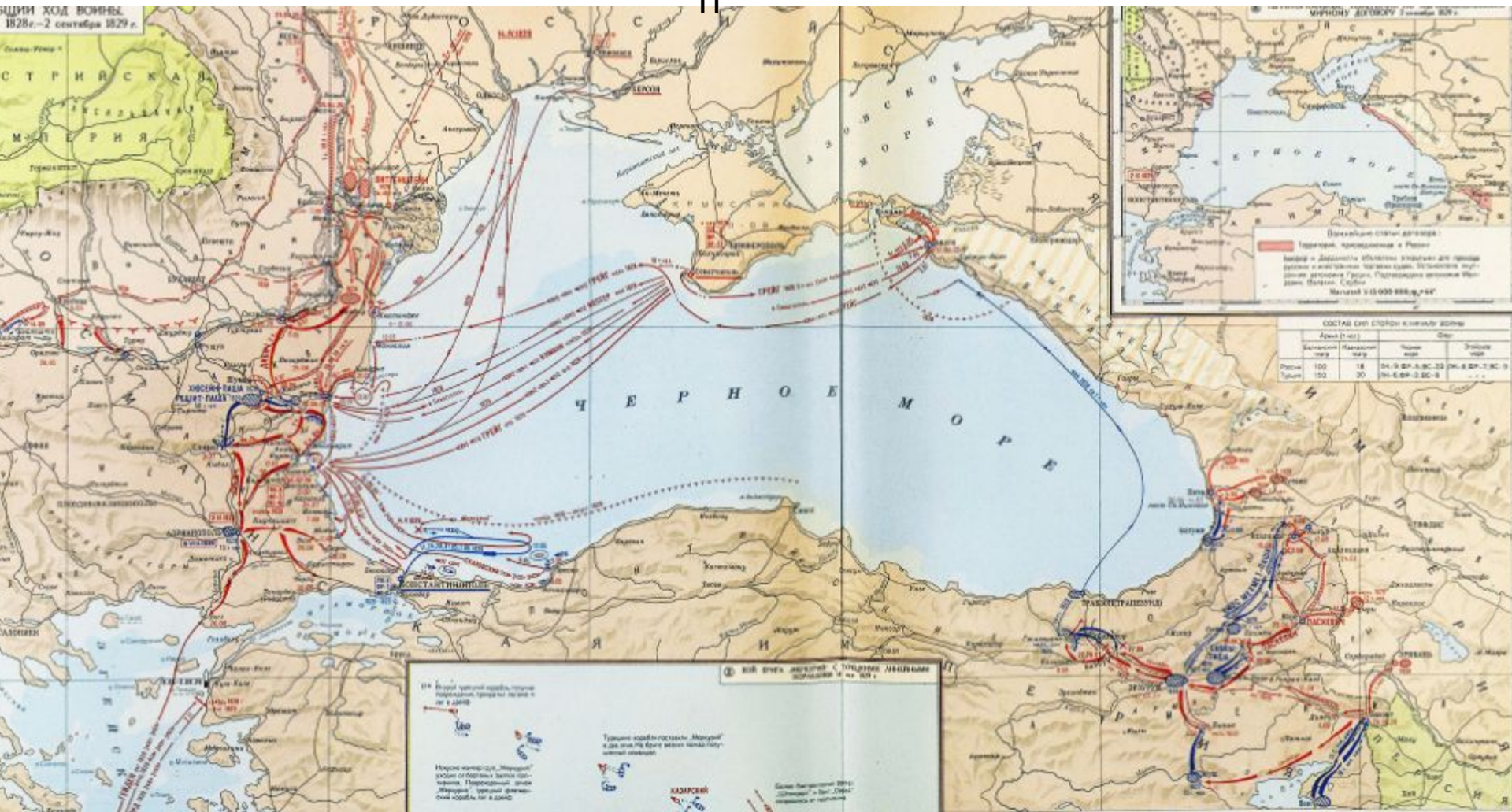
Масштаб 1:5 800 000



Изменения • Османская империя уступила России дельту Дуная, Анапу, Суджук-Кале, Поты, Ахалцих и Ахалкалаки;

Русско-турецкая война 1828-1829

ГГ



Кавказская война

1817-1864 гг.

A satellite-style map of the Caucasus region, showing the mountainous terrain of the Caucasus Mountains. A prominent grey diagonal banner across the center contains the text 'Главный кавказский хребет'. To the west, the Black Sea is visible, and to the east, the Caspian Sea is visible. The map shows green and brown terrain with white snow-capped peaks.

Черное
море

Главный кавказский
хребет

Каспийское
море





8868. P Z - ROUTE DE LA GROUSSIE.
LE KASBEOK ET L'EGLISE.

8909. ВОЕННО-ГРУЗИНСКАЯ ДОРОГА.
Назбенъ и церковь.

Кавказские горцы



Прочитайте п.2: «Война на Кавказе».

Определите причины Кавказской войны
Собирательное название, данное официальными властями различным народам

Горцы (около 60 этнических групп)



Границы Российской империи, Грузии, Шамхалы

Границы Османской империи

Границы Персии





Российская империя и Кавказ

- Повышенное внимание к Кавказу определялось его геополитическим и стратегическим значением, необходимостью обеспечения устойчивой связи с недавно присоединённым Закавказьем и возможностью военно-политического давления на Османскую империю и Персию**

Причины войны

- Попытки России утвердиться на Кавказе
- Стремление России оградить свои границы от набегов горцев
- Сопротивление некоторых народов Кавказа политике России



**А.П.
Ермолов**

**Генерал,
главноком
андующий
войсками
на Кавказе**

В

1815-1827 гг.

ИЗ «ПУТЕШЕСТВИЯ В АРЗРУМ»

А.С. ПУШКИНА:

«Черкесы нас ненавидят. Мы вытеснили их из при-
вольных пастбищ; аулы их разорены, целые племена
уничтожены. Они час от часу далее углубляются в
горы и оттуда направляют свои набеги. Дружба мир-
ных черкесов ненадежна: они всегда готовы помочь
буйным своим единоплеменникам... Почти нет ни-
какого способа их усмирить, пока их не обезору-
жат..., что чрезвычайно трудно исполнить по при-
чине господствующих между ними наследственных

«Путешествие в Арзрум» представляет собой рассказ о путешествии, которое автор проделал в 1829 году вместе с армией генерала Паскевича во время русско-турецкой войны. Пушкин рассказывает о боевых действиях, о своих встречах с Паскевичем и Ермоловым, о том, как увидел арбу с телом убитого толпой Грибоедова.



Имам Шамиль

(1797 -1871гг)

**Вождь кавказских
горцев,**

**в 1834 г. признанный
имамом, объединил
горцев Дагестана и
Чечни в**

**теократическом
государстве**

**Имамат – религиозное
теократическое государство**

**Теократия – форма правления,
при которой глава
государства (обычно
монархического) является
одновременно и его
религиозным главой**

**Мюридизм
(послушничество) -
религиозно-политическое
учение, основанное на
полном подчинении имаму**

**Газават – священная война
против неверных (не
мусульман)**



→ → → Перевозка и высадка войск
 Районы сосредоточения и направления ударов войск в ходе Крымской войны 1853–1856 гг.:
 ● турки
 ● русские
 Границы России с Ираном по Турманчайскому договору от 10 февраля 1828 г. и России с Турцией по Адрианопольскому договору от 2 сентября 1829 г.
 Территории России перед началом Кавказской войны:
 в 1826–1829 гг. в 1830 г.
 в 1856–1859 гг. в 1863–1864 гг.

Масштаб 1:4 000 000

- 1762 Кавказские укрепленные линии и годы их строительства
- ▲ окт. 1817 Закладка укрепления. Преградный стан в октябре 1817 г. – начало Кавказской войны
- Грозная 1818 Крепости и укрепленные населенные пункты, основанные в ходе Кавказской войны
- 1820 Направления действий русских войск в 1818–1826 гг.
- 1832 Походы отрядов имамов Гази-Магомеда и Гамзат-бека в 1830–1834 гг.
- Территория имамата в 40-х гг.
- Захват черкесами в феврале – апреле 1840 г. укреплений Черноморской береговой линии и их отход
- 1854 Направления действий отрядов Шамиля в 1840–1854 гг.
- Гулиб Осада и взятие Гулиба русскими войсками 9–25 августа 1859 г. и пленение Шамиля
- 1864 Направления действий русских войск в 1861–1864 гг.
- Осада крепостей, населенных пунктов
- Вступление русских войск в КБАДУ 21 мая 1864 г. – окончание Кавказской войны

1762

Кавказские укрепленные линии и годы их строительства

Δ окт. 1817

Закладка укрепления Препградный стан в октябре 1817 г. - начало Кавказской войны

Грозная
Δ 1818

Крепости и укрепленные населенные пункты, основанные в ходе Кавказской войны

← 1820

Направления действий русских войск в 1818 - 1826 гг.

→ 1832

Походы отрядов имамов Гази-Магомеда и Гамзат-бека в 1830 - 1834 гг.

■

Территория имамата в 40-х гг.

↔

Захват черкесами в феврале - апреле 1840 г. укреплений Черноморской береговой линии и их отход

→ 1854

Направления действий отрядов Шамиля в 1840 - 1854 гг.

Гуниб

Осада и взятие Гуниба русскими войсками 9 - 25 августа 1859 г. и пленение Шамиля

← 1864

Направления действий русских войск в 1861 - 1864 гг.

⊙ ⊙

Осада крепостей, населенных пунктов

▴

Вступление русских войск в Кбааду 21 мая 1864 г. - окончание Кавказской войны

Переговоры с Шамилем



В учебнике автор картины - А. Д. Кившенко и название картины другое



«Пленный Шамиль перед главнокомандующим князем Барятинским 25 августа 1859 года». Картина Т. Горшельта, 1863 г. На полотне запечатлён момент пленения имама Шамиля русскими войсками во главе с главнокомандующим Отдельным кавказским корпусом князем А. И. Барятинским.

Итоги кавказской войны (1817—1864)

- Закрепление России на Кавказе**
- Усиление южных рубежей**
- Ликвидация горских набегов**
- Возможность влиять на ближневосточную политику**

Задание

- **Придумайте тест, состоящий из 6 вопросов с вариантами ответа (или на исключение лишнего), по теме «Внешняя политика Николая I»**
- **2 вопроса из шести должны относиться к теме Кавказская война**

Д/З

- **Параграф 10, п. 1-3**
- **Придумайте тест, состоящий из 6 вопросов с вариантами ответа (или на исключение лишнего), по теме «Внешняя политика Николая I»**
- **2 вопроса из шести должны относиться к теме Кавказская война**