

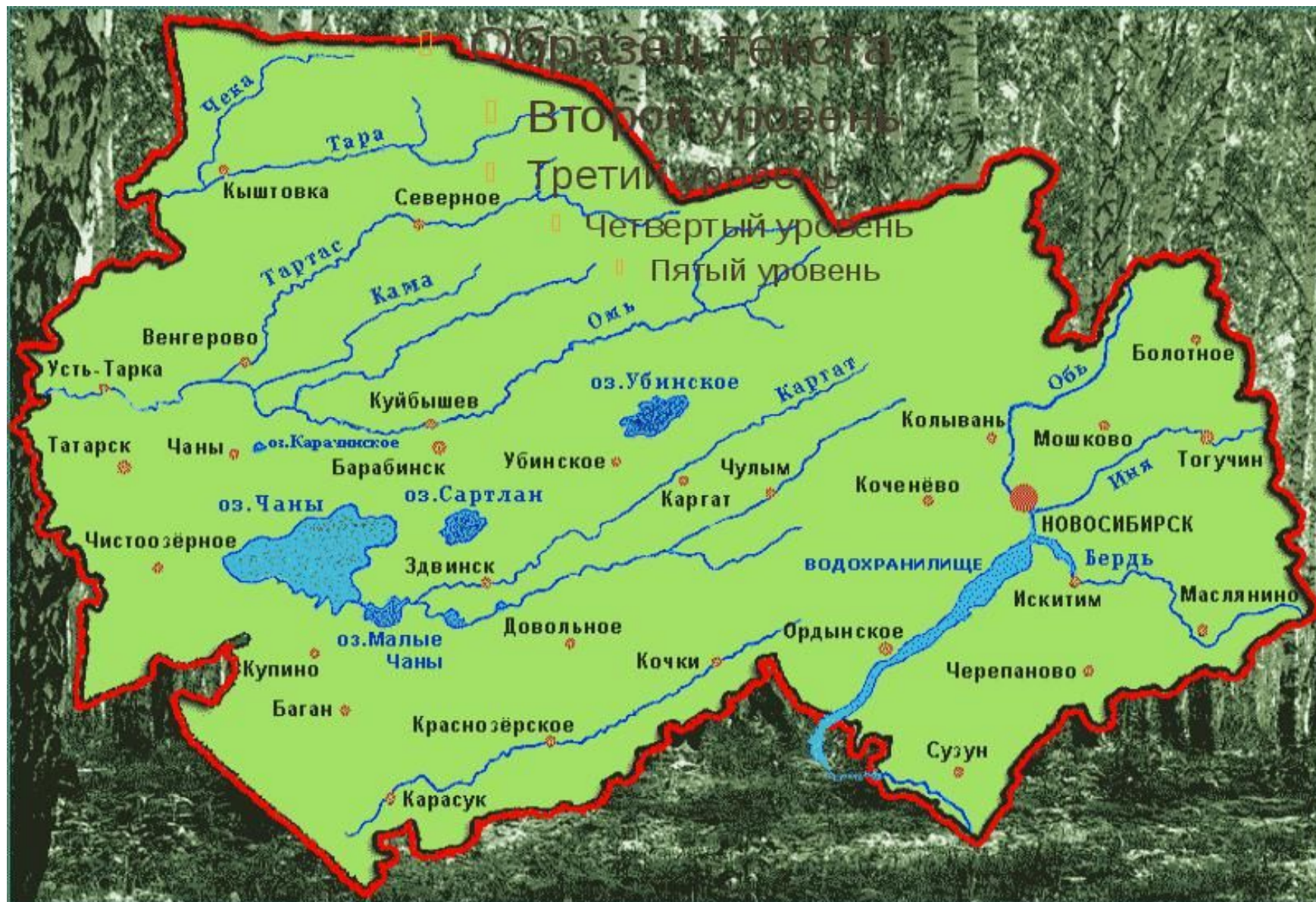
# Новосибирская область

85 ЛЕТ

# Новосибирская область на карте России

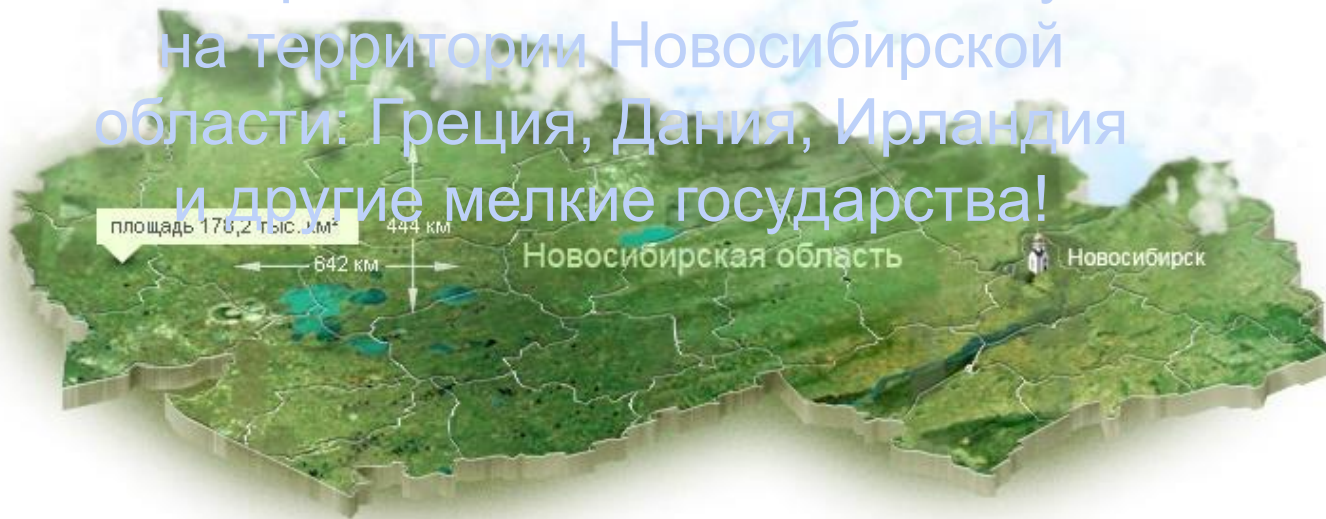


# Край родной, Новосибирский



# Новосибирская область

Входит в Сибирский Федеральный округ. Наша область имеет площадь 178 256 км<sup>2</sup>; и она находится на 19-м месте среди всех субъектов Российской Федерации. Расположиться могут на территории Новосибирской области: Греция, Дания, Ирландия и другие мелкие государства!



# Флаг Новосибирской области



- Белый цвет (серебро) — символ чистоты, преданности, веры, а также цвет суровой сибирской зимы.
- Зелёный цвет — символ надежды, изобилия, возрождения, жизненных сил, олицетворяет щедрую новосибирскую землю, её природное многообразие и красоту.
- Красный цвет — символ мужества, отваги, памяти о героизме новосибирцев, защищавших свою Родину.
- Синий цвет — символизирует реку Обь и многочисленные озера и реки, занимающие почти треть территории области.

# Герб Новосибирской области



- **Герб Новосибирской области**
- был принят 29 мая 2003 года. В центре щита два черных соболя, держащих передними лапами золотые каравай с солонкой. Преобладающая бело-серебристая цветовая гамма характерна для Сибири. Голубой столб символизирует реку Обь, а горизонтальная тонкая черная полоса — Транссибирскую железнодорожную магистраль. Два черных соболя являются продолжением геральдической традиции (взяты с герба Сибирского царства).

Это губернатор Новосибирской



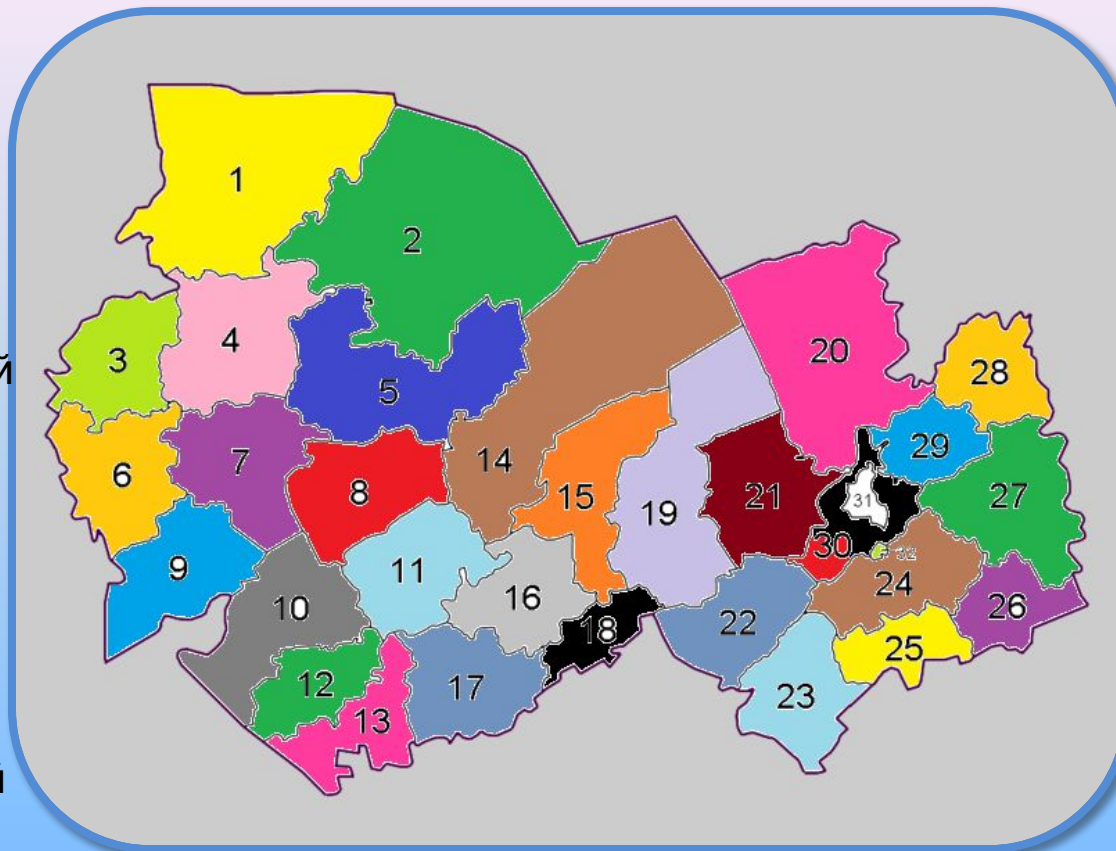
Андрей Александрович Травников



# История

- Новосибирская область образована 28 сентября 1937 года.
- Коренными жителями Новосибирской области являются чатские и барабинские татары, и часть сибирских татар.
- На территории Новосибирской области происходили постоянных

# Районы области



1. Кыштовский
2. Северный
3. Усть-Тарковский
4. Венгеровский
5. Куйбышевский
6. Татарский
7. Чановский
8. Барабинский
9. Чистоозёрный

10. Купинский
11. Здвинский
12. Баганский
13. Карасукский
14. Убинский
15. Каргатский
16. Доволенский
17. Краснозёрский
18. Кочковский

19. Чулымский

23. Сузунский

27. Тогучинский

20. Колыванский

24. Искитимский

28. Болотнинский

21. Коченевский

25. Черепановский

29. Мошковский

22. Ордынский

26. Маслянинский

30. Новосибирский

# Водные богатства

- Основные реки области — Обь и Омь.
- Плотиной Новосибирской Гидро-электростанцией образовано Новосибирское водохранилище ( «Обское море»).
- Также в области расположено около 3 тысячи пресноводных, солёных и горько-солёных озёр (Чаны, Убинское, Сартлан и другие).
- Север и северо-запад области занимает южная часть крупнейшего в мире Васюганского болота

# Природные богатства

В нашей области добываются:



каменный  
уголь



нефт  
ь



природный  
газ



торф



золот  
о



мрамор

# Сельское хозяйство

В нашей области выращивают:



зерн

о



ОВОЩ

И



лё

н



картофе

ль



# Сельское хозяйство



**МЯСОМОЛОЧНОЕ  
ЖИВОТНОВОДСТВО**

ВО



**ПЧЕЛОВОДСТВО**

О



**ПТИЦЕВОДСТВО**

О

# Транспорт

На территории области находятся  
11 аэропортов, аэропорт  
«Толмачёво» — международный,  
федерального значения.



# Культура

*Одной из культурных достопримечательностей Новосибирск а являются театры, среди которых наиболее известным считается Театр оперы и балета, ставший, своего рода, символом Новосибирска.*

*Театр оперы и балета*





An aerial photograph of a city, likely Novosibirsk, showing a dense forest in the foreground and a road leading into the city. The city buildings are visible in the background, and the sky is clear.

**Новосибирская область**

**С ЮБИЛЕЕМ!!!**