

# Илам





- Площадь — 20 133 км<sup>2</sup>
- Население — 545 787 человек ([2006](#)).
- Большая часть населения [луры](#), есть также [курды](#)
- Административный центр — город [Илам](#), другие крупные города — Эйван, Дехлоран, Абданан, Даррешехр, Аркваз,, Мехран, Серабле

- Площадь остана 20 133 км<sup>2</sup>
- Население составляет ок. 600 тыс. человек (2015 год), по большей части луры и курды
- Административный центр – город Илам



[https://ru.qaz.wiki/wiki/Ilam\\_Province](https://ru.qaz.wiki/wiki/Ilam_Province)

# Рельеф



Илам расположен в горах Загрос. Высочайшая точка – пик в цепи Кабир-Кух (2790м).

Расположение в горах Загрос даёт остану особый ландшафт, включая пустыни в западных областях Мехран и Дехлоран, а так же горные районы на востоке (Абданан и Даррешехр).



# کوه مانشت



# Климат



Илам является одной из самых тёплых областей Ирана, хотя в горах на севере и северо-востоке температура зимой может опускаться до 3-5 °С. Среднегодовое количество осадков — 578 мм. В 1996 максимальная температура составила 38 °С в августе, минимальная — 0,4 °С в феврале.



- Топографическая карта провинции Илам с указанием гор и рек.





عکس از ایوب فزایی

Озера-близнецы Сиах-Гав,  
недалеко от Абданана

دریاچه های دوقوی سیاه گاو (گاو سیاه) ایلام



# Биосфера

Климатическое разнообразие провинции привело к богатому всесезонному пастбищу, которое является важным районом для животноводства в стране. В 1988 году в провинции насчитывалось 1 350 641 овца, 828 493 козы и 63 173 коровы. Кроме того, множество водотоков обогатило животный мир. Помимо речных рыб можно встретить разновидностей ящериц, ядовитых змей, бурых медведей, леопардов, диких кабанов, оленей, лис, горных козлов, волков, зайцев, летучих мышей и большое разнообразие птиц.

# Лес персидского дуба в провинции Илам



к

е

Провинция Илам - единственная область в мире, где водится рогатая гадюка с паукообразным



# Достопримечательности



# Достопримечательности

Также в остане интересны руины зороастрийских храмов эпохи Сасанидов (в том числе айван Сияголь), многочисленные гробницы мусульманских святых (в том числе Сейд Салахеддин Мухаммада), крепости Гхиран эпохи Ахеменидов, Сам эпохи Парфии, Хезар Дар эпохи Сасанидов, Вали и Фалахати эпохи Каджаров, а также Човар, Пагхела Чекарбули, Исмаил Хан, Пур Ашраф, Конджанчам, Шейх Макан, Зейнал и Мир Гхолам Хашеми.

# Достопримечательности





# Кабир Кух, 2790 м





# Экономика

- Сельское хозяйство (пшеница, оливки, виноград, цитрусовые, финики, яблоки, груши, абрикосы, персики, грецкие орехи, лекарственные травы)
- Пищевая, нефтехимическая, цементная промышленность,
- Добыча нефти и газа
- Торговля
- Транспорт и транзит паломников-шиитов к святыням в Ираке.

# Экономика



В городе Илам  
расположен  
цементный завод  
«Симане Илам».

В городе Шебаб  
расположен завод  
безалкогольных  
напитков  
«Парсика».

# Пролив Разиан, Абданан




# Пролив Зинган



# Пролив Каферин



Илам  
узкое  
русло в  
Шеддад



Илам  
تنگه کافرین


в Районе  
Бадре



# Гора Галагиран, 2152м



# Ближкие озера Siāh Gāv (Siāg Ow: синяя вода)



# Пещера летучих мышей



# Илам Вид на исторический мост Гавмишан и реку Сеймерре в провинции Илам



# Мост Гавмишан, Даррехшахр



# Мост Гавмишан, Даррехшахр



# Дворец Фалахати




photo : Naser Golnazari

# Замок Шиак





# Арка Ширина и Фархада

