




Золотое кольцо России

Кострома



Презентацию подготовила
ученица 3 «Д» класса
Иванова Алёна

Кострома́ — город в России на реке Волге, административный центр Костромской области, крупный речной порт. Площадь города составляет 144,5 км².



История города Костромы и области

Это древний город, история которого началась еще в 12 веке. Основал его Великий князь Юрий Долгорукий. Располагается Кострома в 330 километрах от Москвы. Кострома- это не только культурный, но и промышленный центр области. Здесь отлично развита текстильная и легкая промышленность, большим успехом пользуется ювелирное дело. Кострома славится отличными сувенирами, которыми щедро одаривает всех своих гостей.



Герб Костромы



Герб города Костромы представляет собой щит, на котором в лазоревом поле плывущая влево по таковым же, с серебряными гребнями, волнам золотая галера с убранными серебряными парусами и десятью золотыми гребцами; на мачте - Императорский штандарт. Геральдическая левая сторона расположена справа от зрителя. Императорский штандарт изображается как золотое полотнище, посередине которого изображен российский государственный орел времен Екатерины Великой. Данный городской символ существует с октября 1767 года, жалован Костроме императрицей Екатериной II в знак посещения города в том же году»

Один из символов Костромы – Пожарная каланча, удивительный памятник архитектуры эпохи классицизма, расположенный на Сусанинской площади. Высота каланчи около 35 метров.



Спасибо за внимание!