

Как грамотно подготовиться к ЕНТ по географии?



1. **Поставить цель.**

Рассмотрим


2. **Построим план**

подготовки

3. **Решим тест**



№	Профильный предмет	Профильный предмет	Кол-во групп ОП
1	Математика	Физика	25
2	Математика	География	9
3	Биология	Химия	16
4	Биология	География	9
5	Иностранный язык	Всемирная история	5
6	География	Иностранный язык	2
7	Всемирная история	Человек. Общество. Право	2
8	Всемирная история	География	5
9	Казахский язык / Русский язык	Казахская литература / Русская литература	4
10	Химия	Физика	1
11	Творческий экзамен	Творческий экзамен	19
		ИТОГО	97



Биология + география:

- **V001 Педагогика и психология**
- **V002 Дошкольное обучение и воспитание**
- **V003 Педагогика и методика начального обучения**
- **V019 Подготовка специалистов по соц.педагогике и самопознанию**
- **V020 Подготовка специалистов по специальной педагогике**
 - **V041 Психология**
 - **V051 Окружающая среда**
 - **V079 Лесное хозяйство**

Математика + география:

- **V038 Социология**
- **V044 Менеджмент и управление**
- **V045 Аудит и налогообложение**
- **V046 Финансы, экономика, банковское и страховое дело**
 - **V047 Маркетинг и реклама**
 - **V048 Трудовые навыки**
 - **V052 Наука о Земле**
- **V075 Кадастр и землеустройство**
 - **V095 Транспортные услуги**

География + Иностранный язык:

- В091 Туризм
- В093 Ресторанное дело и гостиничный бизнес

Всемирная история + география

:

- В008 Подготовка учителей основы права и экономики
 - В014 Подготовка учителей географии
- В015 Подготовка учителей по гуманитарным предметам
 - В032 ~~Философия и этика~~
 - В034 История и археология



Проходные баллы на грант 2021

Это данные за 2020 год. Основываясь на них можно предположить какой будет проходной балл в 2021 году.

- В001 Педагогика и психология – **74**
- В041 Психология – **74**
- В014 Подготовка учителей географии – **71**
- В091 Туризм – **91**
- В046 Финансы, экономика – **98**
- В044 Менеджмент и управление - **76**
- В047 Маркетинг и реклама – **103**
- В052 Наука о Земле – **65**



https://univision.kz/prohodnye-bally-na-grant-2021.html?Modul2020Search%5Bsubject_or_group%5D=grop_B001&Modul2020Search%5Bform%5D=och_poln&Modul2020Search%5Bquota%5D=1&contact-button=

Например:

В046 – Финансы, экономика,
банковское и страховое дело

В044- Менеджмент и управление

В048 – Трудовые навыки

В052- Наука о Земле



Из чего состоит тест по географии?

40 б

20 вопросов с 1
вариантом ответа
20 б

10 вопросов с 8
вариантами ответа
20 б

Разделы географии:

6 класс – физическая география

7 класс- физическая география мира

8 класс- физическая география Казахстана

9 класс - социально-экономическая география
Казахстана

10 класс- социально-экономическая география
мира. Страны СНГ

11 класс – страноведение. Характеристика стран
в отдельности

Физическая

Социаль
ная

ЕНТ – обобщение знаний за 6
-11 класс!



Как распределить темы?

Декабрь

1. Оболочки земли:
гидросфера, биосфера,
литосфера, атмосфера.
(6,7,10 класс)

2. План и
карта. (6 и
10 класс)

3. Общие параметры
Земли(6 и 10 класс).

4. Материки
Северного
полушария.(7
класс).



+

НОМЕНКЛАТУР

А!

Январь

Физическая география Казахстана(8 класс)

- Физико-географические характеристики
- Ученые-исследователи Казахстана
- Рельеф
- Климат
- Внутренние воды
- Почвы и природные зоны
- Крупные физико-географические тер-и
- Особо охран. тер-и



Февраль

Социально-экономическая география Казахстана(9 класс):

- Общая характеристика хозяйства
- Население
- Характеристика экономических районов

+больше практики



Март

Общий обзор мира. Страны СНГ(10 класс):

- Население(6 и 10 класс)
- Природные ресурсы и НТР
- Мировое хозяйство
- Страны СНГ



Апрель

Страноведение(11 класс):


- Страны Азии
- Страны Европы
- Страны Америки
- Развивающиеся страны Африки
- Австралия. Океания.
Антарктида

+еще больше практики



Май

- Прохождение оставшихся тем
- Хорошая практика
- Повторение
- Просмотр приложений и дополнительных параграфов по учебникам.



Литература и сайты для подготовки

Главный и самый достоверный источник информации - УЧЕБНИК

Учебники:

- 6 класс – А.Бирмагамбетов, К.Мамырова. Физическая география. Атамур, 2006
- 7 класс – А.Бейсенова, С. Абилмажинова, К. Каймулдинова. Материки и океаны Атамур 2012.
- 8 класс - Бейсенова А.С., Карпеков К. Физическая география Казахстана.

Атамур, 2004 год;



- 9 класс – Е.Ахметов, Н. Карменова, Ш.Карбаева, Б. Асубаев. Экономическая география Казахстана. Мектеп,2013
- 10 класс – А.Бейсенова, К. Каймулдинова, С.Абилмажинова. Общий обзор мира.Страны СНГ. Мектеп,2014
- 11 класс – А.Бейсенова, К. Каймулдинова, С.Абилмажинова. Региональный обзор мира. Мектеп,2015



- Атласы(6-11кл)
- • География Казахстана. Справочник школьника.8-9 класс. С.Смайлов,Алматы, издательство «Арман-ПВ»,2005 год
- Тесты прошлых лет из интернета, групп, решебников и тд

Полезные сайты:

testcenter.kz

itest.kz

ymnik.kz

Megamozg.kz

Testent.ru





Как запомнить


но



- Ассоциировать географический объект с его признаками
- Зрительно запоминать карту
- Словесно-смысловая связь
- Повторять и проверять. «Географический диктант»
- Уметь «читать» карты



Как составлять конспект?



- Выписывать все определения.
- Пояснять все непонятные слова.
- Попутно смотреть на карте неизвестные объекты, записывать их. (номенклатура)
- Делать схемы (кластеры)
- Выписывать все цифры.



Как решать вариант?

- 2-3 варианта в день/через день
- Выписывать непонятные темы и сразу их разбирать
- Рассматривать внимательно каждый вариант ответа
- Сверять ответы с учебником



Мои выводы за год подготовки

1. Правило 80/20
2. Цель оправдывает средства.
Занимайтесь регулярно. По плану.
3. Сочетайте теорию и практику.
4. Будьте вовлеченными в предмет.
Все пригодится в жизни.
5. Понимайте, а не зубрите.
6. Фиксируйте результат и хвалите себя.

7. Уделяйте внимание ошибкам.



ТЕСТ

1. Самый высокий водопад в мире

- A) Тугела
- B) Ниагарский
- C) Игуасу
- D) Виктория
- E) Анхель

Анхель – высота 1054м,
Юж.Америка, река
Ориноко

2. Хищники саванн Африки

- A) сумчатый дьявол, казуар
- B) пума, тигр
- C) леопард, гиена
- р) гривистые волки, тапиры
- E) динго, барханный кот

Хищниками саванн являются лев,
гепард, леопард, гиена, шакал.



3. Слабый ветер на побережье моря

- A) муссон
- B) бриз
- C) бора
- D) мистраль
- E) самум

4. Географическая долгота
изменяется

- A) от 0° до 45°
- B) от 0 до 360°
- C) от 0° до 180°
- D) от 0° до 270°
- B) от 0° до 90°

Географическая долгота – величина дуги параллели в градусах от начального меридиана до заданной точки. Отсчитывается от 0 до 180 градусов



5. Исчерпаемые невозобновимые природные ресурсы

- A) земельные
- B) водные
- C) минеральные
- D) климатические
- E) космические

- Исчерпаемые возобновимые
- Исчерпаемые возобновимые
- Исчерпаемые невозобновимые
- Неисчерпаемые
- неисчерпаемые

6. Географический адрес Казахстана

- A) Восточная Азия
- B) Южная Азия
- C) Юго-Восточная Азия
- D) Центральная Азия
- E) Юго-Западная Азия



7. Форма правления:

- А) Доминион
- В) департамент
- С) протекторат
- Д) колония
- Е) монархия



8. Ресурсы, составляющие более 70% минерально-сырьевой:

- А) нерудное сырье
- В) драгоценные металлы
- С) черные и цветные металлы
- Д) топливно-энергетические
- Е) рудные ископаемые

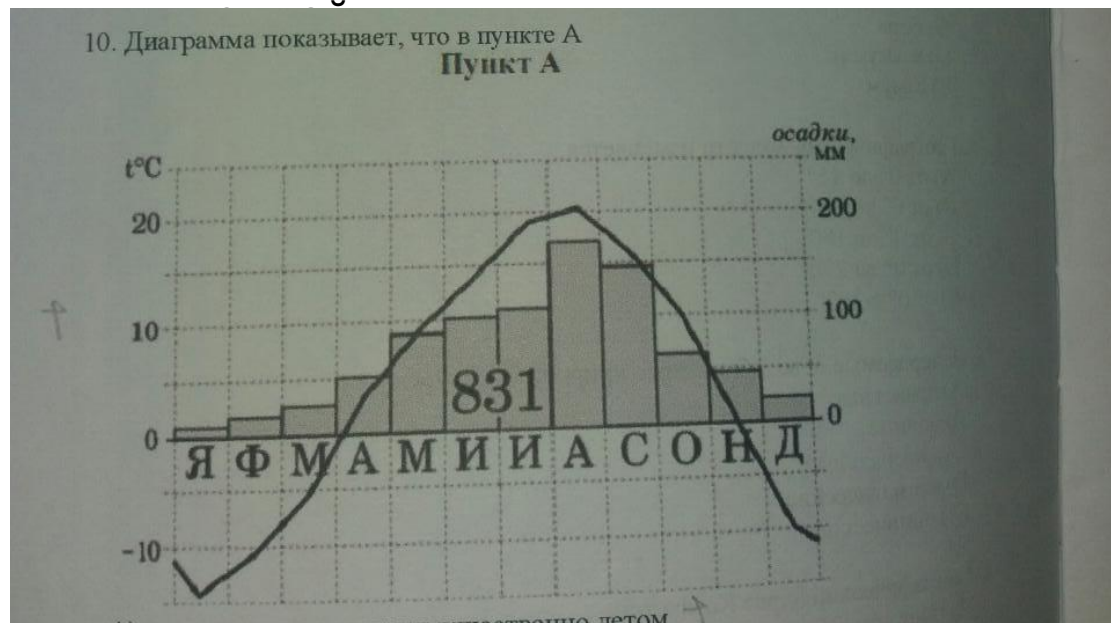


9. Отрасль международной специализации государства Замбия

- A) производство сахара
- B) развитие туризма
- C) добыча меди
- D) экспорт электроэнергии
- E) выплавка стали

10. Диаграмма показывает, что в пункте А.

- A) осадки выпадают преимущественно летом
- B) осадки выпадают преимущественно весной
- C) амплитуда колебания температуры 24°
- D) амплитуда колебания температуры 44°
- E) осадки выпадают преимущественно



11. Скорость ветра измеряют в

- A) м²/с
- B) м/с
- C) с/км
- D) ч/м
- E) м/м

13. Государство, в котором монархом является император:

- A) Камбоджа
- B) Бруней
- C) Оман
- D) Япония
- B) Кувейт

12. Слагаемые экономического потенциала

- A) биологический, природно-ресурсный
- B) инновационный, бюджетный
- C) производственный, технологический
- D) производственный, природно-ресурсный
- E) трудовой, технологический

14. Международная речная система Европы

- A) Меконг
- B) Темза
- C) Волга
- D) Дунай
- E) Сена



15. Если уровень урбанизации Казахстана составляет 55% (на 2013 год),

то
общее число сельских жителей в млн.

чел. _

A) 1,72

B) 7,65

C) 9,35

D) 8,26

E) 3,24

1) $100\% - 55\% = 45\%$

2) $100\% - 17 \text{ млн}$

$45\% - x$

$x = 45 * 17 / 100 = 7,65$

16. На поверхности Земли температура воздуха $+24^{\circ}\text{C}$, на высоте 3 км.

температура равна

A) $+6^{\circ}\text{C}$

B) $+27^{\circ}\text{C}$

C) -4°C

D) $+8^{\circ}\text{C}$

E) -27°C

1) $1 \text{ км} = -6 \text{ градусов}$

2) $3 * 6 = 18 \text{ градусов}$

3) $24 - 18 = 6 \text{ градусов}$



17. Сейсмические районы

Казахстана:

- A) Мугалжары
- B) Каркаралы
- C) Алтай
- D) Устирт
- E) Улытау

18. Низкогорная область, сформированная в каледонскую и герцинскую складчатости

- A) Тарбагатай
- B) Мугалжар
- C) Узынкара.
- D) Каржантау
- E) Сарыарка

19. Расположение заводов по выплавке алюминия в бассейнах рек Колорадо, Колумбия, Теннесси объясняется

- A) источниками дешевой энергии
- B) потребительским фактором
- C) квалифицированными кадрами
- D) развитым машиностроением
- E) наличием месторождений угля

20. Если годовое количество осадков составляет 150 мм, и 1200 мм в год, то коэффициент увлажнения территории является

- A) хорошим
- B) достаточным
- C) избыточным
- O) недостаточным
- E) стабильным

$K = O/I = 150/1200 = 0,125$ -
недост



21. Среднее расстояние от Земли до

Солнца (млн. км)

- A) 92
- B) 130
- C) 361
- D) 150
- E) 54
- E) 178
- 6) 76
- H) 510

22. Главные условия формирования метаморфических горных пород:

- A) Наличие растений
- B) Большое давление
- C) высокая температура
- D) наличие животных
- E) движение ветра
- F) высокая влажность
- G) текущие воды.
- H) низкая влажность

23. К.И. Сатпаев исследовал месторождения медных руд в Казахстане:

- A) Караганды
- B) Кокшетау
- C) Кендирлик
- D) Атырау
- E) Жезказгана.
- F) Костаная.
- G) Актау
- H) Каражыра



24. Месторождение(-ия) угля Восточно-Казахстанской области

- А) Кульсары
- В) Кенкияк
- С) Екибастуз
- Д) Шубарколь
- Е) Торгайский
- Ф) Шуйский
- Г) Каражыра
- Н) Караганда

25. Народы Африки

- А) атабаски
- В) бушмены
- С) ирокезы
- Д) эскимосы
- Е) делаверы
- Е) креолы
- Г) банту
- Н) айны



26. Части Океании

- А) Меланезия
- В) Тайланд
- С) Полинезия
- Д) Микронезия.
- Е) Филиппины
- Е) Индонезия
- С) Малайзия
- Н) Япония



27. Крупные гидроэлектростанции

Восточного Казахстана

- А) Усть-Каменогорская
- В) Шульбинская
- С) Аксуская
- Д) Жамбылская
- Е) Капшагайская
- Ф) Мойнакская
- Г) Шардаринская
- Н) Буктырминская

28. Недра Беларуси богат(-ы)

- А) золотом
- В) ртутными рудами
- С) калийными солями
- Д) фосфоритами
- Е) селитрой
- Ф) графитом
- Г) алмазами
- Н) серой

29. Отрасль(-и), размещение которой(-ых) ориентируется на потребителя

- А) маслодельная
- В) сахарная
- С) консервная
- Д) крупяная
- Е) кондитерская
- Ф) Хлебопекарная
- Г) Маслобойная
- Н) Рыбная



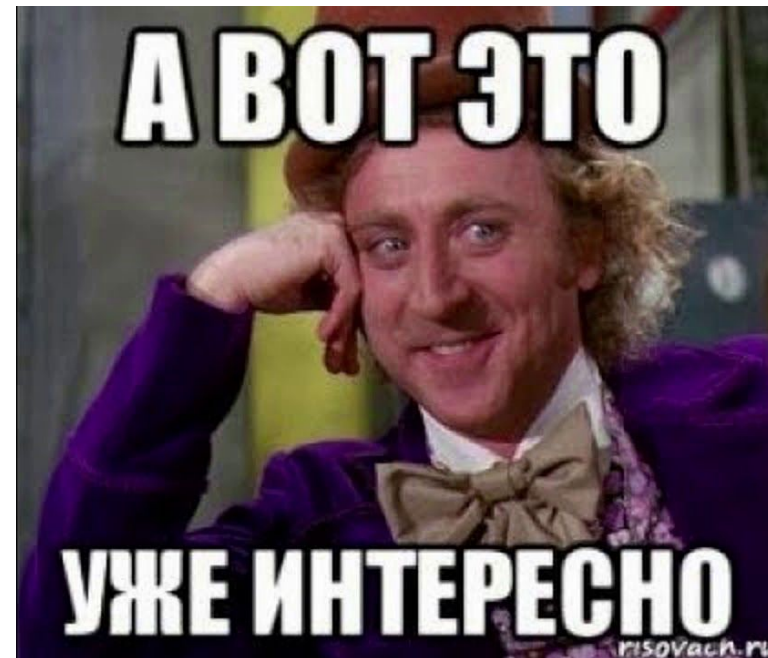
30. Выплавка черновой меди в местах ее добычи, а не потребления производится по причине

- А) низкого содержания металла в руде
- В) низкой калорийности
- С) низкой токсичности
- Д) Высокой теплоемкости
- Е) Низкой теплоемкости
- Ф) Высокой токсичности
- Г) Высокого содержания полезного компонента
- Н) Высокой калорийности



Для чего нужны группы/репетиторы?

- Систематизирование знаний
- Новая информация
- Наставничество, опыт
- Единомышленники
- Поддержка



В сообществе:

- Разбор тестов
- Систематизированная теория
- Полезные советы

