

Северо-Западный район России

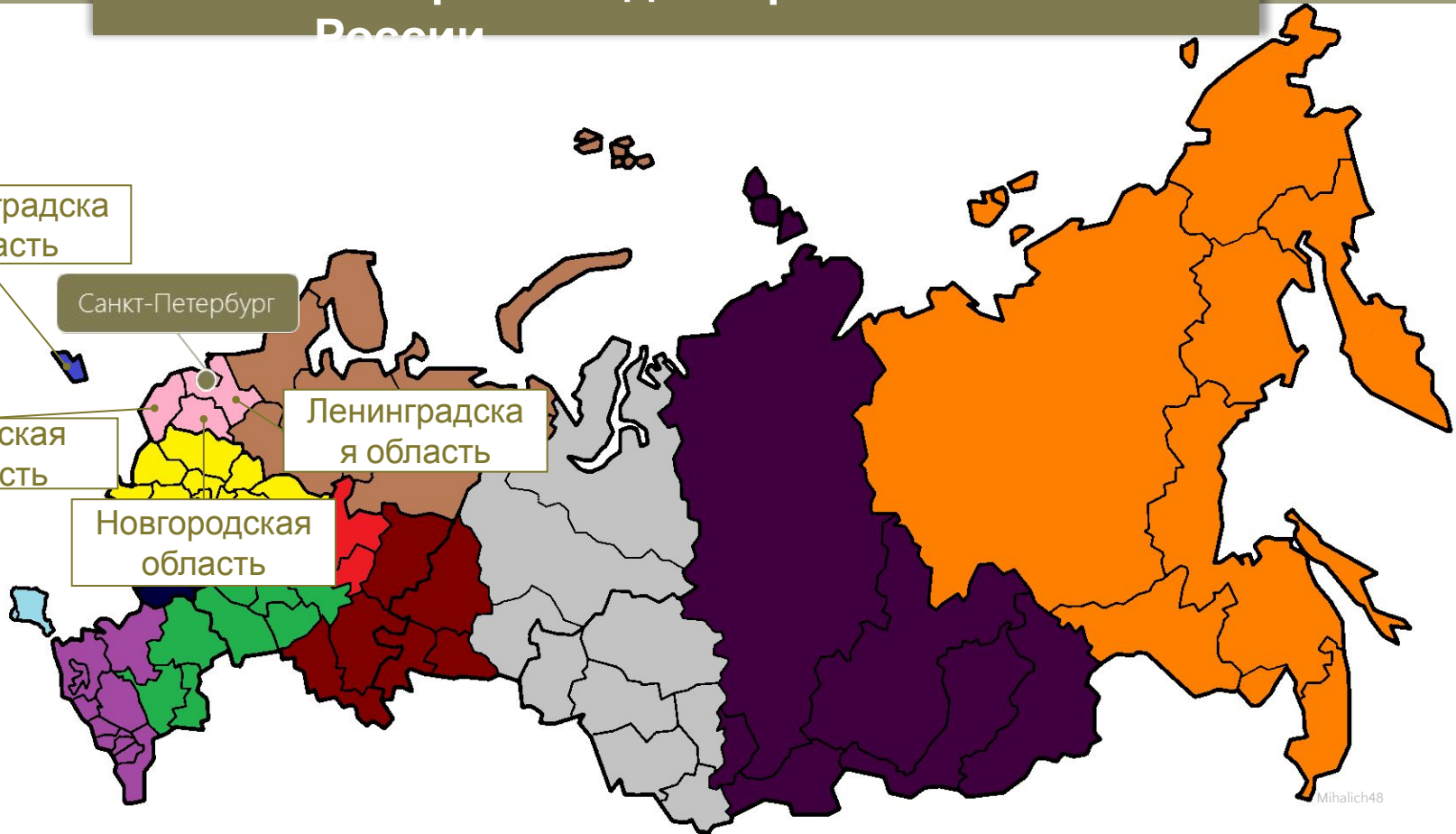
Калининградская область

Санкт-Петербург

Псковская область

Ленинградская область

Новгородская область



Площадь всего
Северо-Западного
района составляет
196,5 тыс. км².

S

1,1 %



Финляндия

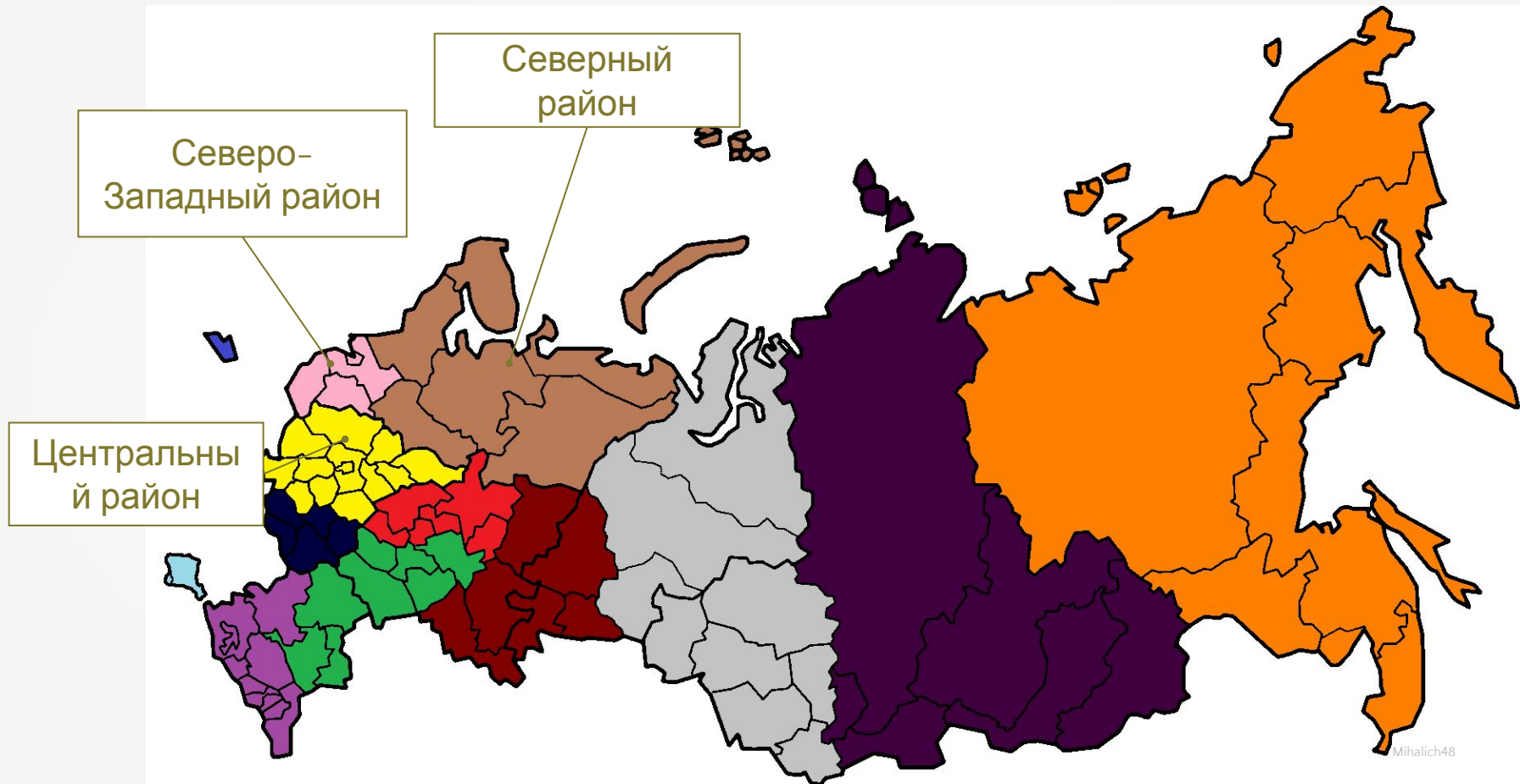
Эстония

Латвия

Литва

Польша

Белоруссия

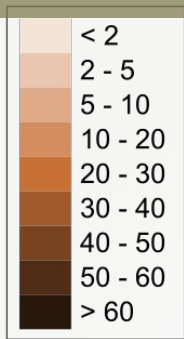


Физическая карта России

Балтийское море



Плотность населения России





Санкт-Петербург

«Путь из варяг в греки»





Варяги




В. Васнецов 1904

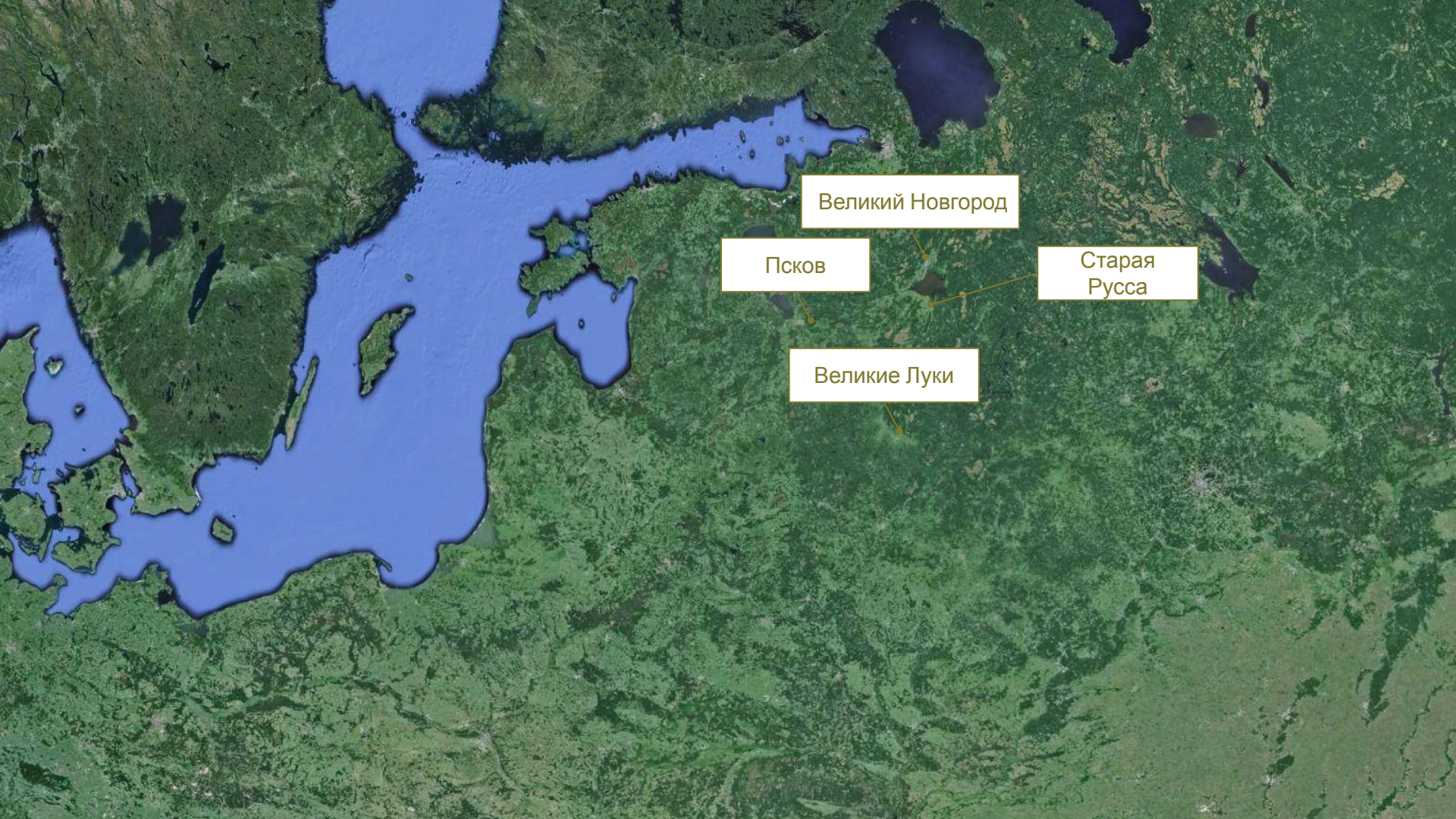


Варяги

Торговля в Великом Новгороде



Александр Васильевич



Великий Новгород

Псков

Старая
Русса

Великие Луки

A topographic map of Europe and Russia. The Russian Plain is highlighted in green and yellow, indicating its elevation. A white box with a black border contains the text 'Русская равнина'. The map shows the Baltic Sea to the north, the Black Sea to the south, and the Ural Mountains to the east.

Русская
равнина

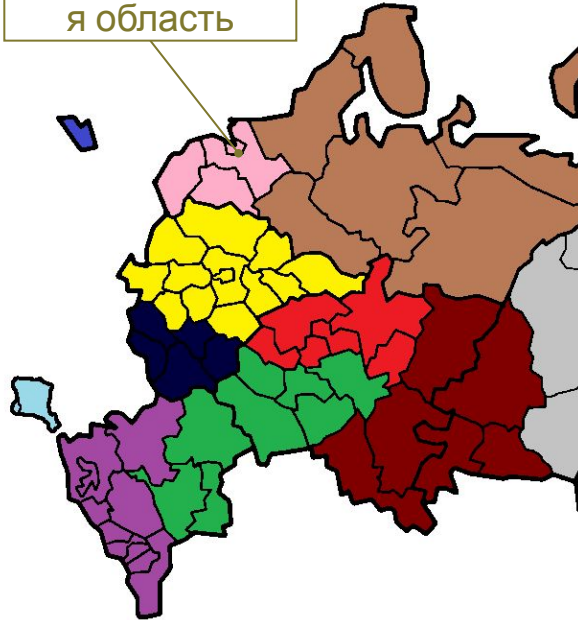
– Климат умеренно континентальный, с относительно тёплой зимой и прохладным летом.

– Повышенная влажность и моренно-холмистый рельеф приводит к заболоченности территории.



Северо-Западный район России

Ленинградская
область



Полезные ископаемые:

- сланцы;
- торф;
- бокситы;
- огнеупорные глины и др.





Онежское озеро



- Имеет продолговатую форму.
- В длину вытянуто на 245 км, в ширину на 90 км.
- Средняя глубина – 30 м, максимальная – 127 м.
- Общая площадь 9700 км².

A wide-angle landscape photograph of Ladoga Lake. The foreground is filled with blue water. In the middle ground, there are several small islands and peninsulas covered in dense green trees and grass. The background shows a distant shoreline with more trees under a sky with light, wispy clouds. A white text box is overlaid on the bottom left of the image.

Ладожское озеро



- Площадь около 18 тыс. км².
- С севера на юг вытянуто на 219 км, с запада на восток на 138 км.
- Глубина разная — от 20 до 230 м.
- В озеро впадает около 40 рек.



Ладожское озеро

Город Санкт-Петербург



Русско-шведская война





Порт Санкт-Петербурга








A wide river flows from the foreground towards the background. In the middle ground, a large dam with multiple spillways is visible. Behind the dam, a large, light-colored industrial building with several arched windows, likely the power plant, stands prominently. The sky is a clear blue with several scattered white clouds. The right side of the image is partially obscured by dark green foliage.

Волховская ГЭС

Череповецкий металлургический комбинат







Карелия





Крупнейшие комбинаты
целлюлозно-бумажной
промышленности:

- Светогорский;
- Приозерский;
- Советский (на
Карельском перешейке).





Порт Санкт-Петербурга



300

Поезд новой серии «Нева»
ВАГОНМАШ

Северо-Западный район России

